Programa de Investigación y difusión

Informe 2013

Aproximación estadística a la inmigración en Alicante

Fecha actualización: 15 de julio de 2013

Elaborado por:

Secretariado Diocesano de Migración de Orihuela-Alicante
ASTI-ALICANTE

c/ Doctor Isidoro de Sevilla previo al 1
03009 Alicante
secretariado.migracion@asti-alicante.org
www.asti-alicante.org

Cofinanciado por:

MINISTERIO DE EMPLEO Y SEGURIDAD SOCIAL
SECRETARÍA GENERAL DE INMIGRACIÓN Y EMIGRACIÓN
DIRECCIÓN GENERAL DE MIGRACIONES

UNIÓN EUROPEA
FONDO EUROPEO PARA LA INTEGRACIÓN

Este informe ha sido cofinanciado por el Fondo Europeo para la Integración de la Unión Europea.

Secretariado Diocesano de Migración de Orihuela-Alicante
ASTI-ALICANTE

Informe 2013

1.	**Población extranjera en España y sus provincias**	1
1.1	**Presencia de extranjeros comunitarios (UE27) y no comunitarios**	1
1.2	Principales nacionalidades en España	3
2.	**Datos de la provincia de Alicante**	4
2.1	**Presencia de extranjeros comunit. (UE27) y no comunit. por sexo.**	4
2.2	**Principales nacionalidades**	4
2.3	**Distribución de la población española y extranjera en Alicante**	5
2.3.1	Los diez municipios de la provincia de Alicante con mayor número de extranjeros.	
3.	**Datos procedentes del empadronamiento**	6
3.1	**Datos generales del empadronamiento**	6
3.1.1	Número de extranjeros y desglose comunitarios (UE 27), no comunitarios en España,en la Comunidad Valenciana y sus provincias.	
3.2	**Población de Alicante según lugar de nacimiento**	7
3.2.1	Población según lugar de nacimiento y nacionalidad.	
3.2.2	Población extranjera según zona geográfica de origen y sexo.	
3.2.3	Extranjeros por nacionalidades y sexo (relación de países).	
3.3	**Análisis por franjas de edad**	11
3.3.1	Población española y extranjera por franjas de edad	
3.3.2	Extranjeros comunitarios (UE27) y no comunitarios por franjas de edad	
3.4	**Datos por municipios**	13
3.4.1	Presencia extranjera por municipios	
3.4.2	Población extranjera por municipios según zonas de nacionalidad	
3.4.3	Mapas de distribución de la población extranjera en la provincia	
4.	**Datos procedentes del Registro Civil**	23
4.1	**Datos de nacimiento de españoles y extranjeros**	23
4.1.1	Nacimientos de madre extranjera según provincias (10 primeras)	
4.1.2	Nacimientos en Alicante, según nacionalidad de los padres	
4.1.3	Agrupación según concordancia de nacionalidades de los padres	
4.1.4	Distribución pordentual según nacionalidad de la madre y del padre.	
4.2	**Datos de matrimonios de españoles y extranjeros.**	25
4.2.1	Matrimonios con algún cónyuge extranjero (10 primeras provincias)	
4.2.2	Forma de celebración de los matrimonios en Alicante	
4.3	**Datos de defunciones de españoles y extranjeros**	26
4.3.1	Defunciones de extranjeros en España (10 primeras provincias)	
4.4	**Crecimiento vegetativo (nacimientos - defunciones)**	26

5. Datos del Observatorio Permanente de la Inmigración 27

5.1 Certif. de registro y autoriz. de residencia en vigor según régimen 27
5.2 Desglose de las autorizaciones de residencia de R. General por tipos 27
5.3 Certif. de registros y autoriz. de residencia por zonas geográficas 28
5.4 Certif. y autorizaciones de residencia por nacionalidades en Alicante 29
5.5 Certif.de registro y autorizac. de residencia según grupos de edad 30
5.6 Extranjeros en situación regular según tipo autorización 31

6. Concesión de la nacionalidad española por residencia 32

6.1 Nacionalizaciones concedidas según género 32
6.2 Motivo de concesión de la nacionalidad 32
6.3 Nacionalizaciones según continente de nacimiento 33
6.4 Provincia de Alicante: nacionalizaciones según grupo de edad 33
6.5 Evolución de las nacionalizac. según zona de nacionalidad anterior 34
6.6 Evolución nacionalizaciones según nacionalidad anterior 35

7. Datos del Ministerio de Empleo y Seguridad Social 36

7.1 Trabajadores extranjeros afiliados a la seguridad social en alta laboral 36
7.2 Extranjeros afiliados en la provincia por régimen y pertenencia a la UE 36
7.3 Extranjeros afiliados en la provincia de Alicante por régimen y sexo 37
7.4 Extranjeros por secciones de actividad. Régimen general 37

8. Datos de escolarización 38

8.1 Alumnos escolarizados en la provincia de Alicante por niveles de estudios 38
8.2 Alumnos extranjeros según zonas de nacionalidad. 38

Índice de gráficos

Gráfico 1	Extranjeros de España por nacionalidad (10 primeras)	3
Gráfico 2	Población extranjera en España según zona geográfica de nacionalidad	3
Gráfico 3	Extranjeros de Alicante por nacionalidad (10 primeras)	4
Gráfico 4	Distribución de la población extranjera y total en Alicante	5
Gráfico 5	Población extranjera en las provincias de la Comunidad Valenciana	6
Gráfico 6	Población comunitaria (UE27) en las provincias de la Comunidad Valenciana	6
Gráfico 7	Población no comunitaria en las provincias de la Comunidad Valenciana	6
Gráfico 8	Población extranjera de Alicante según zon geográfica de nacionalidad	7
Gráfico 9	Pirámide de la población en la provincia de Alicante	11
Gráfico 10	Pirámide de edad de la poblacón extranjera en la provincia de Alicante	12
Gráfico 11	Pirámide de edad de los extranjeros comunitarios (UE27) de Alicante	12
Gráfico 12	Pirámide de edad de los extranjeros no comunitarios de Alicante	12
Gráfico 13	Mapa de distribución de la población extranjera en Alicante	19
Gráfico 14	Mapa de distribución de la población extranjera comunitaria (UE 27) en Alicante	20
Gráfico 15	Mapa de distribución de la población no comunitaria en Alicante	20
Gráfico 16	Mapa de distribución de la población europea no comunitaria en Alicante	21
Gráfico 17	Mapa de distribución de la población africana en Alicante	21
Gráfico 18	Mapa de distribución de la población americana en Alicante	22
Gráfico 19	Mapa de distribución de la población asiática en Alicante	22
Gráfico 20	Nacimientos de madre extranjera en España por provincias	23
Gráfico 21	Nacimiento en Alicante según nacionalidad de los padres	24
Gráfico 22	Matrimonios con algún cónyuge extranjero en España por provincias	25
Gráfico 23	Defunciones de extranjeros en España por provincias	26
Gráfico 24	Permisos de residencia en vigor en la C. Valenciana desglosados por régimen	27
Gráfico 25	Permisos de residencia del Régimen General en la C.V. por tipos.	28
Gráfico 26	Permisos de residencia en la C.Valenciana por zonas geográficas	28
Gráfico 28 y 29	Tipos de autorización de extranjeros regulares en la provincia de Alicante	31
Gráfico 30	Motivo de concesión de la nacionalidad española.	32
Gráfico 31	Nacionalizaciones según continentes de nacimiento	33
Gráfico 32	Evolución de las nacionalizaciones según zonas de nacionalidad anterior	34
Gráfico 33	Extranjeros afiliados en la seguridad social por provincias de la Comunidad Valenciana	36
Gráfico 34	Extranjeros afiliados en la seguridad social en Alicante según régimen de cotización	36
Gráfico 35	Extranjeros afiliados en la seguridad social en Alicante por régimen y sexo	37
Gráfico 36	Alumnado extranjero de Alicante según zonas geográficas de nacionalidad	39
Gráfico 37	Centros de enseñanza de Alicante por titularidad	39
Gráfico 38	Alumnado extranjero según titularidad de los centros	39

1. Población extranjera en España y sus provincias

1.1 Presencia de extranjeros comunitarios (UE27) y no comunitarios

Alicante es la primera provincia, en términos relativos, en presencia extranjera y ocupa el tercer lugar en números absolutos, después de Madrid y Barcelona.

Tabla 1

	Total Población	Total Población Extranjera			
		Total	%	U.E (27)	No Com.
ESPAÑA	**47.265.321**	**5.736.258**	**12,1%**	**2.443.617**	**3.292.641**
MADRID, COMUNIDAD	6.498.560	1.015.054	15,6%	367.152	647.902
Barcelona	5.552.050	792.071	14,3%	169.417	622.654
Alicante/Alacant	**1.943.910**	**472.610**	**24,3%**	**299.459**	**173.151**
Valencia/València	2.580.792	298.804	11,6%	135.548	163.256
Málaga	1.641.098	292.257	17,8%	177.003	115.254
BALEARS, ILLES	1.119.439	242.570	21,7%	133.740	108.830
MURCIA, REGIÓN DE	1.474.449	238.393	16,2%	65.740	172.653
Girona	761.627	163.068	21,4%	50.205	112.863
Palmas, Las	1.100.813	157.867	14,3%	79.672	78.195
Almería	704.219	154.404	21,9%	75.301	79.103
Santa Cruz de Tenerife	1.017.531	152.974	15,0%	99.916	53.058
Tarragona	814.199	149.587	18,4%	56.359	93.228
Zaragoza	978.130	127.473	13,0%	67.366	60.107
Castellón/Castelló	604.564	111.598	18,5%	71.933	39.665
Toledo	711.228	86.704	12,2%	44.194	42.510
Sevilla	1.938.974	82.296	4,2%	28.603	53.693
Lleida	443.032	82.053	18,5%	33.718	48.335
Bizkaia	1.158.439	75.534	6,5%	17.603	57.931
NAVARRA	644.566	69.623	10,8%	25.381	44.242
Granada	922.928	68.663	7,4%	34.257	34.406
Cádiz	1.245.164	51.900	4,2%	25.469	26.431
ASTURIAS	1.077.360	50.827	4,7%	20.994	29.833
Huelva	522.862	47.251	9,0%	28.766	18.485
RIOJA, LA	323.609	46.373	14,3%	18.781	27.592
Ciudad Real	530.250	46.194	8,7%	27.836	18.358
Gipuzkoa	712.097	46.132	6,5%	14.343	31.789
Guadalajara	259.537	41.125	15,8%	21.248	19.877
Pontevedra	958.428	40.638	4,2%	17.650	22.988
Coruña, A	1.143.911	39.861	3,5%	12.465	27.396
CANTABRIA	593.861	39.313	6,6%	13.661	25.652
Burgos	374.970	34.618	9,2%	19.758	14.860
Valladolid	534.280	32.947	6,2%	19.002	13.945
Albacete	402.837	32.102	8,0%	12.533	19.569
Araba/Álava	322.557	30.228	9,4%	5.506	24.722
Cuenca	218.036	29.924	13,7%	20.318	9.606
Huesca	227.609	27.840	12,2%	14.591	13.249

Tabla 1 (cont.)

Provincias	Total Población	Total Población Extranjera			
		Total	%	U.E (27)	No Com.
León	494.451	26.161	5,3%	11.907	14.254
Badajoz	694.533	25.975	3,7%	15.242	10.733
Córdoba	804.498	25.817	3,2%	12.153	13.664
Jaén	670.242	24.522	3,7%	6.663	17.859
Segovia	163.701	21.730	13,3%	13.423	8.307
Salamanca	350.564	17.831	5,1%	7.539	10.292
Teruel	143.728	17.798	12,4%	9.200	8.598
Ourense	330.257	16.946	5,1%	9.747	7.199
Cáceres	413.597	16.566	4,0%	5.847	10.719
Lugo	348.902	14.738	4,2%	5.447	9.291
Ávila	171.265	13.912	8,1%	6.065	7.847
Melilla	80.802	11.264	13,9%	1.408	9.856
Soria	94.522	9.904	10,5%	4.101	5.803
Zamora	191.612	8.803	4,6%	5.817	2.986
Palencia	170.713	7.603	4,5%	3.100	4.503
Ceuta	84.018	5.812	6,9%	470	5.342

Fuente INE. Revisión Padrón 1/1/2012

Tabla 2

	Total	Distribución por sexos			
		Hombres	%	Mujeres	%
Totales	**5.736.258**	**2.975.508**	**51,9%**	**2.760.750**	**48,1%**
U.E (27)	2.443.617	1.275.892	52,2%	1.167.725	47,8%
No comunitarios	**3.292.641**	1.699.616	51,6%	1.593.025	48,4%
Resto Europa	245.533	106.651	43,4%	138.882	56,6%
Africa	1.102.329	684.157	62,1%	418.172	37,9%
América	1.573.055	688.038	43,7%	885.017	56,3%
Asia	368.571	218.981	59,4%	149.590	40,6%
Oceanía/otros	3.153	1.789	56,7%	1.364	43,3%

Fuente INE. Revisión Padrón 1/1/2012

1.2 Principales nacionalidades en España

Gráfico 1. Extranjeros en España por nacionalidad

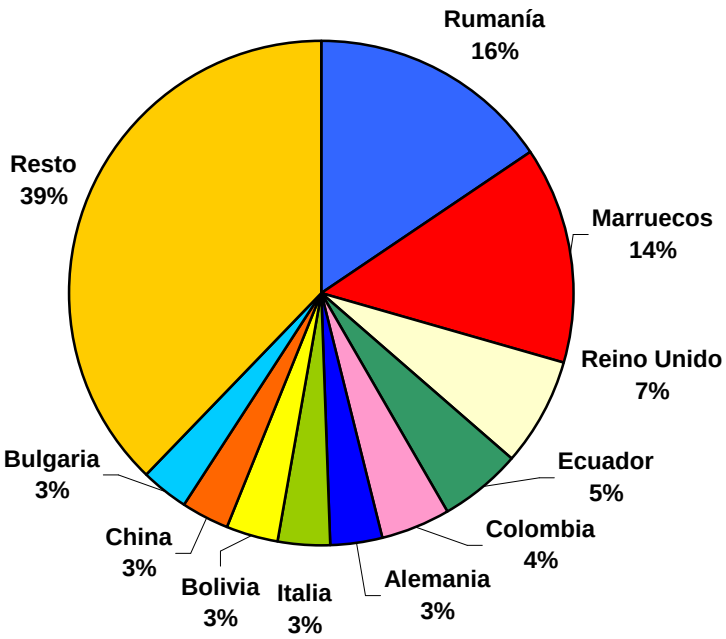

Tabla 3

País	Población
Rumanía	897.203
Marruecos	788.563
Reino Unido	397.892
Ecuador	308.174
Colombia	246.345
Alemania	196.878
Italia	191.901
Bolivia	186.018
China	177.001
Bulgaria	176.411
Resto	2.169.872

Fuente: Elaboración propia a partir datos del INE. Revisión del padrón 01/1/2012

Gráfico 2. Población extranjera de España según zonas geográficas de nacionalidad

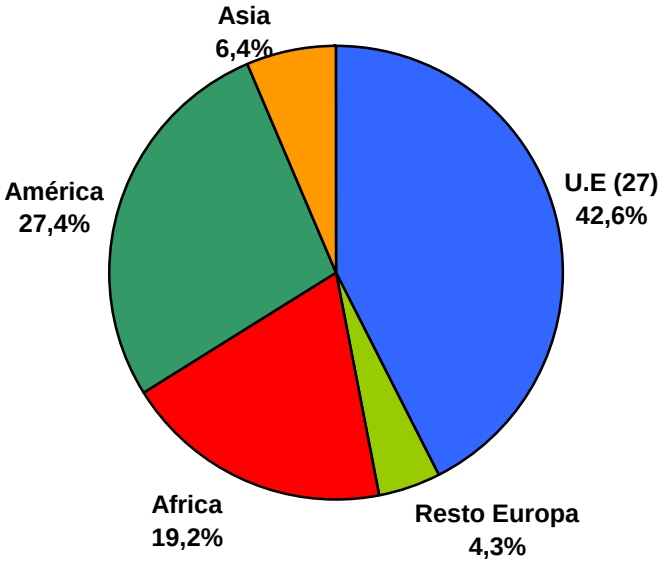

Fuente: Elaboración propia a partir datos del INE. Revisión del padrón 01/1/2012

2. Datos de la provincia de Alicante

2.1 Presencia de extranjeros comunitarios (UE27) y no comunitarios por sexo.

Tabla 4

	Datos padrón		
	Total	hombres	mujeres
Totales	**472.610**	**243.550**	**229.060**
U.E (27)	**299.459**	**152.069**	**147.390**
No comunitarios	**173.151**	**91.481**	**81.670**
Resto Europa	40.263	18.921	21.342
Africa	52.964	33.054	19.910
América	64.637	30.202	34.435
Asia	15.157	9.235	5.922
Oceanía y otros	130	69	61

Fuente INE. Padrón 1/1/2012 nacionalidades

2.2 Principales nacionalidades

Gráfico 3. Extranjeros de Alicante por nacionalidad (10 primeras)

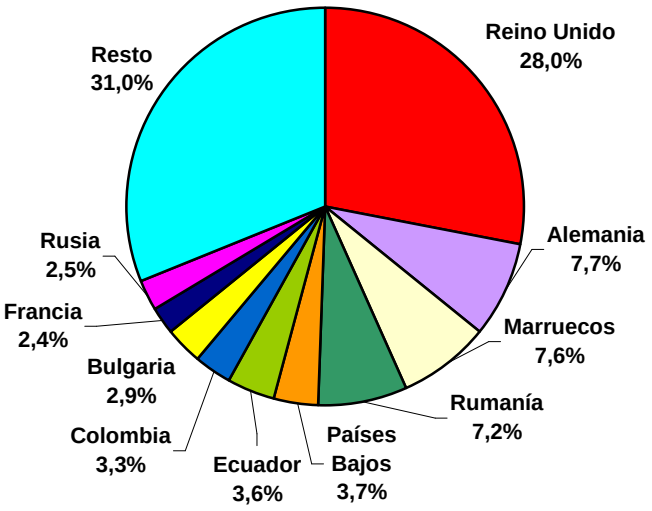

Primeras nacionalidades	
Reino Unido	132.473
Alemania	36.490
Marruecos	36.074
Rumanía	34.183
P. Bajos	17.310
Ecuador	17.242
Colombia	15.485
Bulgaria	13.578
Francia	11.741
Rusia	11.666
Resto	146.368

Fuente: Elaboración propia a partir de los datos del INE. Revisión del padrón 01/1/2012

Secretariado Diocesano de Migración de Orihuela-Alicante
ASTI-ALICANTE

2.3 Distribución de la población española y extranjera en Alicante

Gráfico 4. Distribución de la población total y extranjera en Alicante

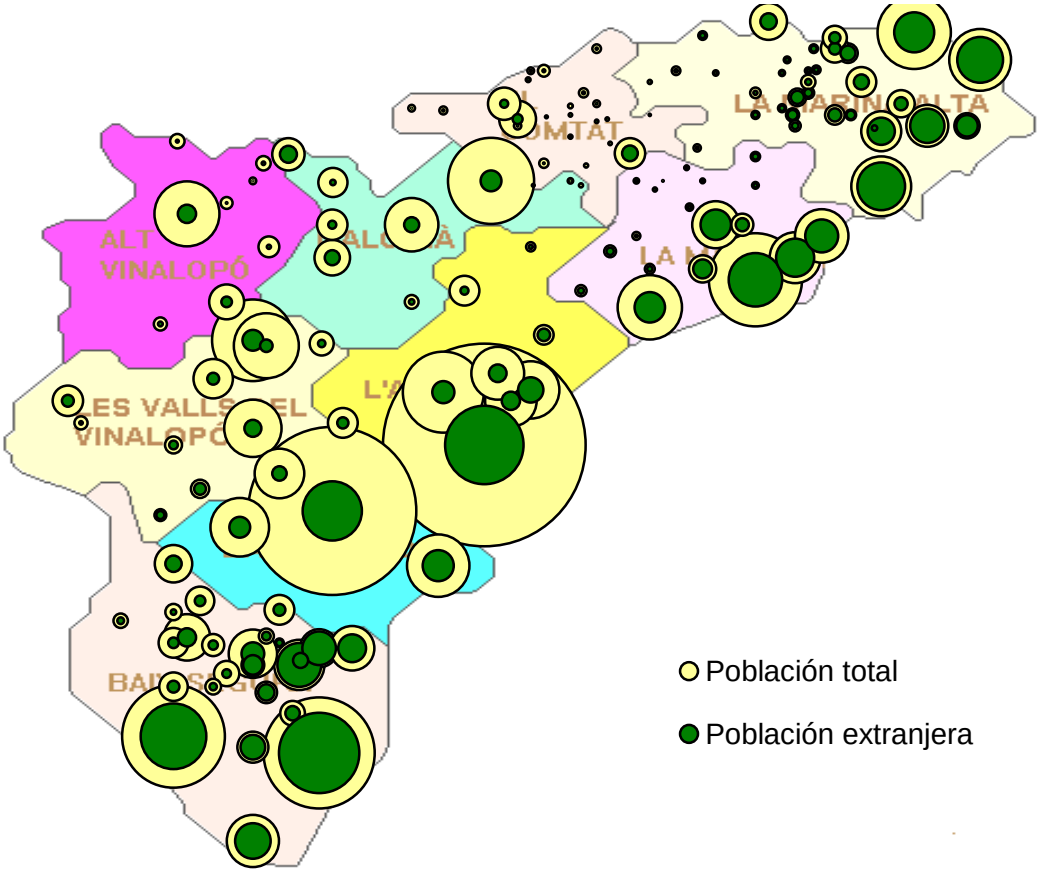

Fuente: Elaboración propia a partir de los datos del INE. Revisión del padrón 01/1/2012

2.3.1 Los diez municipios de la provincia de Alicante con mayor número de extranjeros.

Tabla 6

	Total población	Extranjeros	%
Torrevieja	103.720	54.869	52,9%
Alicante/Alaca	334.678	49.604	14,8%
Orihuela	90.087	38.283	42,5%
Elche/Elx	230.587	27.999	12,1%
Benidorm	72.991	25.737	35,3%
Calpe/Calp	29.550	18.498	62,6%
Jávea/Xàbia	32.983	18.104	54,9%
Rojales	22.006	16.883	76,7%
Dénia	44.455	12.997	29,2%
Alfàs del Pi (l´	21.964	12.586	57,3%

Fuente: Elaboración propia a partir de los datos del INE. Revisión del padrón 01/1/2012

En diecinueve municipios de la provincia más del 50% de su población es extranjera.

Secretariado Diocesano de Migración de Orihuela-Alicante
ASTI-ALICANTE

3. Datos procedentes del empadronamiento

Las oficinas de empadronamiento municipales recogen los datos de las personas que residen en un territorio. Cada ayuntamiento remite los datos al Instituto Nacional de Estadística (INE) donde son revisados y procesados.

3.1 Datos generales del empadronamiento

3.1.1. Número de extranjeros y desglose comunitarios (UE 27) / no comunitarios en España, en la Comunidad Valenciana y sus provincias.

Tabla 7

	Total población	Total Población Extranjera			
		Total	*1	UE 27	*2
España	**47.265.321**	**5.736.258**	**12,1%**	**2.443.617**	**42,6%**
Com. Valenc.	**5.129.266**	**883.012**	**17,2%**	**506.940**	**57,4%**
Alicante	1.943.910	472.610	24,3%	299.459	63,4%
Castellón	604.564	111.598	18,5%	71.933	64,5%
Valencia	2.580.792	298.804	11,6%	135.548	45,4%

*1 Porcentaje calculado sobre el total de población

*2 Porcentaje calculado sobre el total de población extranjera

Fuente INE. Revisión padrón 1/1/2012

Gráfico 5. Población extranjera en las provincias de la Comunidad Valenciana

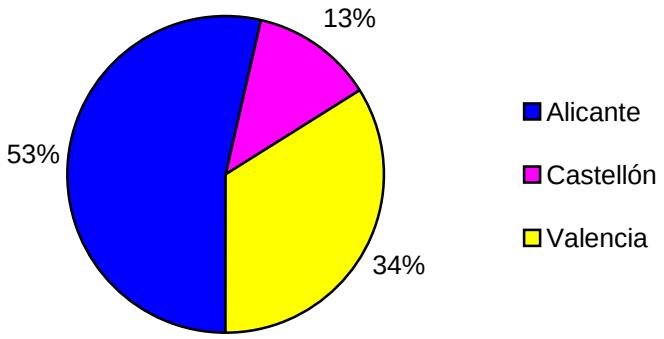

Gráfico 6. Población comunitaria (UE27) en las provincias de la C. Valenciana

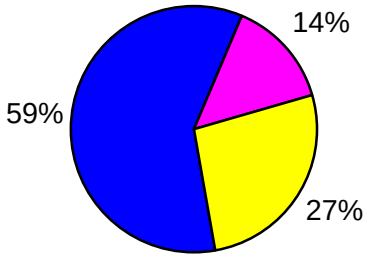

Gráfico 7. Población no comunitaria en las provincias de la C. Valenciana

Fuente: Elaboración propia a partir de los datos del INE. Revisión del padrón 01/1/2012

3.2 Población de Alicante según lugar de nacimiento

3.2.1. Población según lugar de nacimiento y nacionalidad.

Tabla 8

	Totales	Españoles	Extranjeros
Totales	**1.943.910**	**1.471.300**	**472.610**
Nacido en España	1.437.159	1.412.857	24.302
Nacido en el extranjero	506.751	58.443	448.308

Fuente INE. Revisión padrón 1/1/2012.

3.2.2. Población extranjera según zona geográfica de origen y sexo.

Tabla 9

	Totales	Hombres	Mujeres
	472.610	**243.550**	**229.060**
Unión Europea	299.459	152.069	147.390
Europa no comunitaria	40.263	18.921	21.342
África	52.964	33.054	19.910
América Central	4.282	1.821	2.461
América del Norte	1.849	867	982
América del Sur	58.506	27.514	30.992
Asia	15.157	9.235	5.922
Oceanía	101	46	55
Apátridas	29	23	6

Fuente INE. Revisión padrón 1/1/2012.

Gráfico 8. Población extranjera según zonas geográficas de nacionalidad

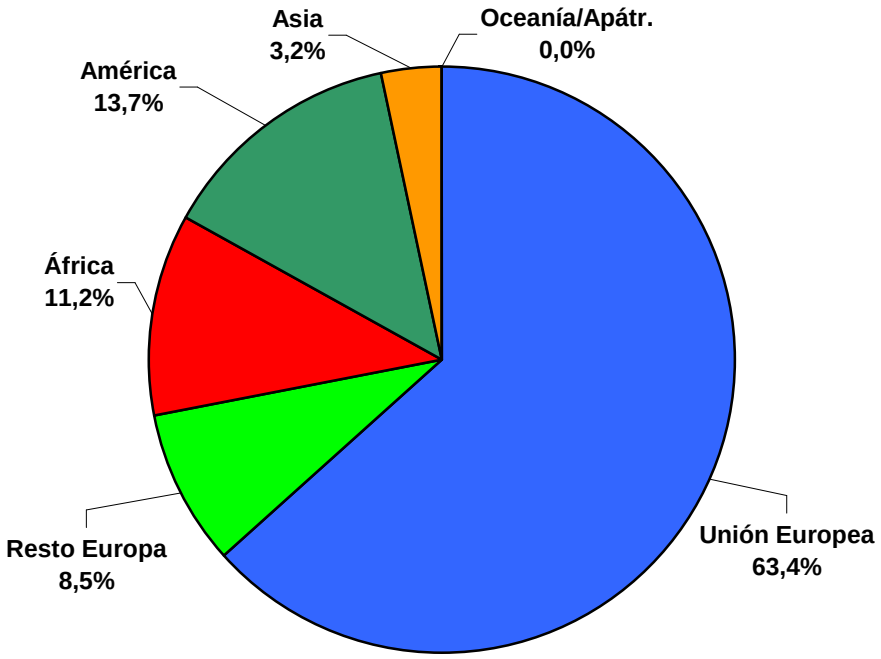

Fuente: Elaboración propia a partir de los datos del INE. Revisión padrón 1 enero 2012

3.2.3 Extranjeros por nacionalidades y sexo (relación de países).

Tabla 10

	Total	% sobre el total de extranjeros	Distribución por sexos			
			Varones		Mujeres	
Total Extranjeros	**472.610**	**100,0%**	**243.550**	**52%**	**229.060**	**48%**
Unión Europea	**299.459**	**63,4%**	**152.069**	**51%**	**147.390**	**49%**
Alemania	36.490	7,7%	18.276	50%	18.214	50%
Austria	1.100	0,2%	553	50%	547	50%
Bélgica	11.075	2,3%	5.552	50%	5.523	50%
Bulgaria	13.578	2,9%	7.416	55%	6.162	45%
Chipre	13	0,0%	6	46%	7	54%
Dinamarca	1.786	0,4%	927	52%	859	48%
Eslovenia	72	0,0%	33	46%	39	54%
Estonia	219	0,0%	93	42%	126	58%
Finlandia	2.188	0,5%	1.063	49%	1.125	51%
Francia	11.741	2,5%	5.817	50%	5.924	50%
Grecia	357	0,1%	272	76%	85	24%
Hungría	1.436	0,3%	730	51%	706	49%
Irlanda	4.793	1,0%	2.454	51%	2.339	49%
Italia	11.244	2,4%	6.692	60%	4.552	40%
Letonia	574	0,1%	250	44%	324	56%
Lituania	2.996	0,6%	1.502	50%	1.494	50%
Luxemburgo	124	0,0%	69	56%	55	44%
Malta	23	0,0%	11	48%	12	52%
Países Bajos	17.310	3,7%	9.037	52%	8.273	48%
Polonia	4.558	1,0%	2.339	51%	2.219	49%
Portugal	2.748	0,6%	1.610	59%	1.138	41%
Reino Unido	132.473	28,0%	65.925	50%	66.548	50%
República Checa	825	0,2%	405	49%	420	51%
República Eslovaca	830	0,2%	370	45%	460	55%
Rumania	34.183	7,2%	17.373	51%	16.810	49%
Suecia	6.723	1,4%	3.294	49%	3.429	51%
Europeos No Com.	**40.263**	**8,5%**	**18.921**	**47%**	**21.342**	**53%**
Albania	51	0,0%	31	61%	20	39%
Andorra	5	0,0%	2	40%	3	60%
Armenia	999	0,2%	507	51%	492	49%
Belarús	448	0,1%	201	45%	247	55%
Bosnia y Herzegovina	65	0,0%	24	37%	41	63%
Croacia	98	0,0%	51	52%	47	48%
Georgia	1.017	0,2%	558	55%	459	45%
Islandia	641	0,1%	311	49%	330	51%
Liechtenstein	13	0,0%	8	62%	5	38%
Macedonia (Ex-Rep.Y	53	0,0%	25	47%	28	53%
Moldavia	833	0,2%	409	49%	424	51%
Noruega	10.308	2,2%	5.284	51%	5.024	49%
Rusia	11.666	2,5%	4.756	41%	6.910	59%
Serbia	212	0,0%	116	55%	96	45%
Suiza	5.820	1,2%	2.796	48%	3.024	52%
Turquía	188	0,0%	126	67%	62	33%
Ucrania	7.832	1,7%	3.706	47%	4.126	53%
Resto de Nacionalidad	14	0,0%	10	71%	4	29%

Tabla 10 (cont.)

	Total	% sobre el total de extranjeros	Distribución por sexos			
			Varones		Mujeres	
Países Africanos	**52.964**	**11,2%**	**33.054**	**62%**	**19.910**	**38%**
Angola	37	0,0%	20	54%	17	46%
Argelia	10.099	2,1%	6.703	66%	3.396	34%
Benín	6	0,0%	4	67%	2	33%
Burkina Faso	11	0,0%	6	55%	5	45%
Cabo Verde	49	0,0%	23	47%	26	53%
Camerún	247	0,0%	158	64%	89	36%
Congo	85	0,0%	47	55%	38	45%
Costa De Marfil	67	0,0%	56	84%	11	16%
Egipto	139	0,0%	104	75%	35	25%
Etiopía	37	0,0%	19	51%	18	49%
Gambia	85	0,0%	74	87%	11	13%
Ghana	195	0,0%	172	88%	23	12%
Guinea	157	0,0%	116	74%	41	26%
Guinea Ecuatorial	440	0,1%	156	35%	284	65%
Guinea-Bissau	92	0,0%	63	68%	29	32%
Kenia	29	0,0%	8	28%	21	72%
Liberia	10	0,0%	7	70%	3	30%
Mali	762	0,2%	676	89%	86	11%
Marruecos	36.074	7,6%	21.511	60%	14.563	40%
Mauritania	309	0,0%	247	80%	62	20%
Nigeria	1.416	0,3%	780	55%	636	45%
Rep.Democrática Del	58	0,0%	34	59%	24	41%
Senegal	2.273	0,5%	1.905	84%	368	16%
Sierra Leona	19	0,0%	11	58%	8	42%
Sudáfrica	51	0,0%	23	45%	28	55%
Togo	8	0,0%	6	75%	2	25%
Túnez	93	0,0%	61	66%	32	34%
Resto de Africa	116	0,0%	64	55%	52	45%
Países Americanos	**64.637**	**13,7%**	**30.202**	**47%**	**34.435**	**53%**
Costa Rica	71	0,0%	23	32%	48	68%
Cuba	2.214	0,5%	988	45%	1.226	55%
Dominica	13	0,0%	6	46%	7	54%
El Salvador	184	0,0%	86	47%	98	53%
Guatemala	98	0,0%	48	49%	50	51%
Honduras	385	0,0%	134	35%	251	65%
Nicaragua	102	0,0%	34	33%	68	67%
Panamá	66	0,0%	29	44%	37	56%
República Dominicana	1.129	0,2%	460	41%	669	59%
Resto de América Cer	20	0,0%	13	65%	7	35%
Canadá	185	0,0%	103	56%	82	44%
Estados Unidos de An	1023	0,2%	503	49%	520	51%
México	641	0,1%	261	41%	380	59%
Argentina	7.981	1,7%	4.032	51%	3.949	49%
Bolivia	4.173	0,9%	1.781	43%	2.392	57%
Brasil	2.658	0,6%	931	35%	1.727	65%
Chile	1.772	0,4%	879	50%	893	50%
Colombia	15.485	3,3%	7.084	46%	8.401	54%
Ecuador	17.242	3,6%	9.071	53%	8.171	47%
Paraguay	3.148	0,7%	1.004	32%	2.144	68%
Perú	1.301	0,3%	590	45%	711	55%
Uruguay	2.493	0,5%	1.220	49%	1.273	51%
Venezuela	2.250	0,5%	921	41%	1.329	59%
Resto de América del	3	0,0%	1	33%	2	67%

Secretariado Diocesano de Migración de Orihuela-Alicante
ASTI-ALICANTE

Tabla 10 (cont)

	Total	% sobre el total de extranjeros	Distribución por sexos			
			Varones		Mujeres	
Países Asiáticos	**15.157**	**3,2%**	**9.235**	**61%**	**5.922**	**39%**
Arabia Saudí	5	0,0%	4	80%	1	20%
Bangladesh	192	0,0%	162	84%	30	16%
China	8.320	1,8%	4.480	54%	3.840	46%
Corea (del Sur)	79	0,0%	25	32%	54	68%
Filipinas	223	0,0%	64	29%	159	71%
India	1.624	0,3%	1.234	76%	390	24%
Indonesia	48	0,0%	22	46%	26	54%
Irán	246	0,0%	131	53%	115	47%
Iraq	40	0,0%	27	68%	13	33%
Israel	46	0,0%	31	67%	15	33%
Japón	142	0,0%	38	27%	104	73%
Jordania	49	0,0%	26	53%	23	47%
Kazajstán	237	0,0%	106	45%	131	55%
Líbano	77	0,0%	44	57%	33	43%
Nepal	353	0,0%	260	74%	93	26%
Pakistán	3.063	0,6%	2.413	79%	650	21%
Siria	79	0,0%	45	57%	34	43%
Tailandia	81	0,0%	11	14%	70	86%
Vietnam	23	0,0%	9	39%	14	61%
Resto de Asia	230	0,0%	103	45%	127	55%
Oceanía	**101**	**0,0%**	**46**	**46%**	**55**	**54%**
Australia	73	0,0%	29	40%	44	60%
Nueva Zelanda	25	0,0%	16	64%	9	36%
Resto de Oceanía	3	0,0%	1	33%	2	67%
Apátridas	29	0,0%	23	79%	6	21%
Total Extranjeros	**472.610**	**100,0**	**243.550**	**52%**	**229.060**	**48%**

Fuente INE. Revisión padrón 1/1/2012.

3.3 Análisis por franjas de edad

3.3.1 Población española y extranjera por franjas de edad

Tabla 11

	Total población	Españoles	Extranjeros			
			Total		UE27	No comunit.
Total	**1.943.910**	**1.471.300**	**472.610**	**24,3%**	**299.459**	**173.151**
0-04	93.913	77.226	16.687	17,8%	5.699	10.988
05-09	98.050	82.143	15.907	16,2%	8.250	7.657
10-14	92.669	73.706	18.963	20,5%	9.817	9.146
15-19	93.237	72.921	20.316	21,8%	10.205	10.111
20-24	103.695	79.816	23.879	23,0%	11.804	12.075
25-29	121.229	89.348	31.881	26,3%	14.735	17.146
30-34	154.507	112.979	41.528	26,9%	17.889	23.639
35-39	161.665	122.014	39.651	24,5%	17.701	21.950
40-44	154.430	118.545	35.885	23,2%	18.558	17.327
45-49	145.569	114.738	30.831	21,2%	18.335	12.496
50-54	131.592	104.490	27.102	20,6%	18.642	8.460
55-59	114.192	87.176	27.016	23,7%	21.199	5.817
60-64	114.016	79.402	34.614	30,4%	30.322	4.292
65-69	109.169	69.760	39.409	36,1%	35.447	3.962
70-74	90.442	58.056	32.386	35,8%	28.992	3.394
75-79	73.135	54.330	18.805	25,7%	16.491	2.314
80-84	51.346	41.197	10.149	19,8%	8.745	1.404
85...	41.054	33.453	7.601	18,5%	6.628	973

Fuente INE. Revisión padrón 1/1/2012.

Gráfico 9. Pirámide de edad de la población de la provincia de Alicante

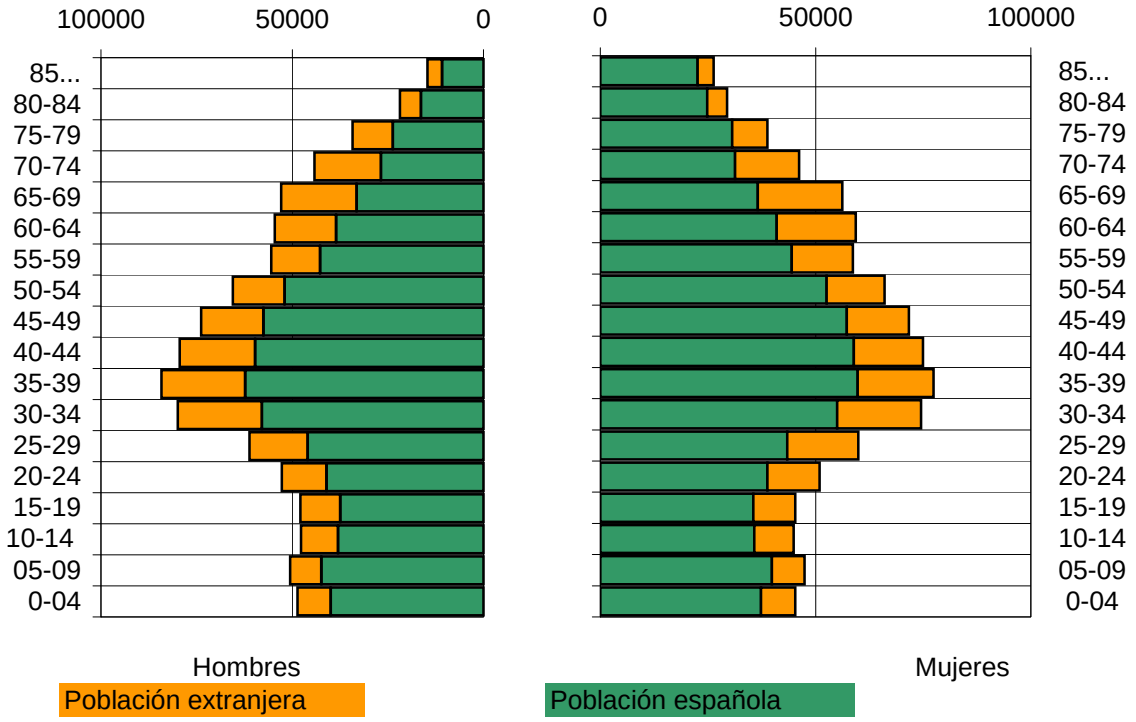

Fuente: Elaboración propia a partir de los datos del INE. Revisión padrón 1 enero 2012.

3.3.2 Extranjeros comunitarios (UE27) y no comunitarios por franjas de edad

Gráfico 10. Pirámide de edad población extranjera de la provincia de Alicante

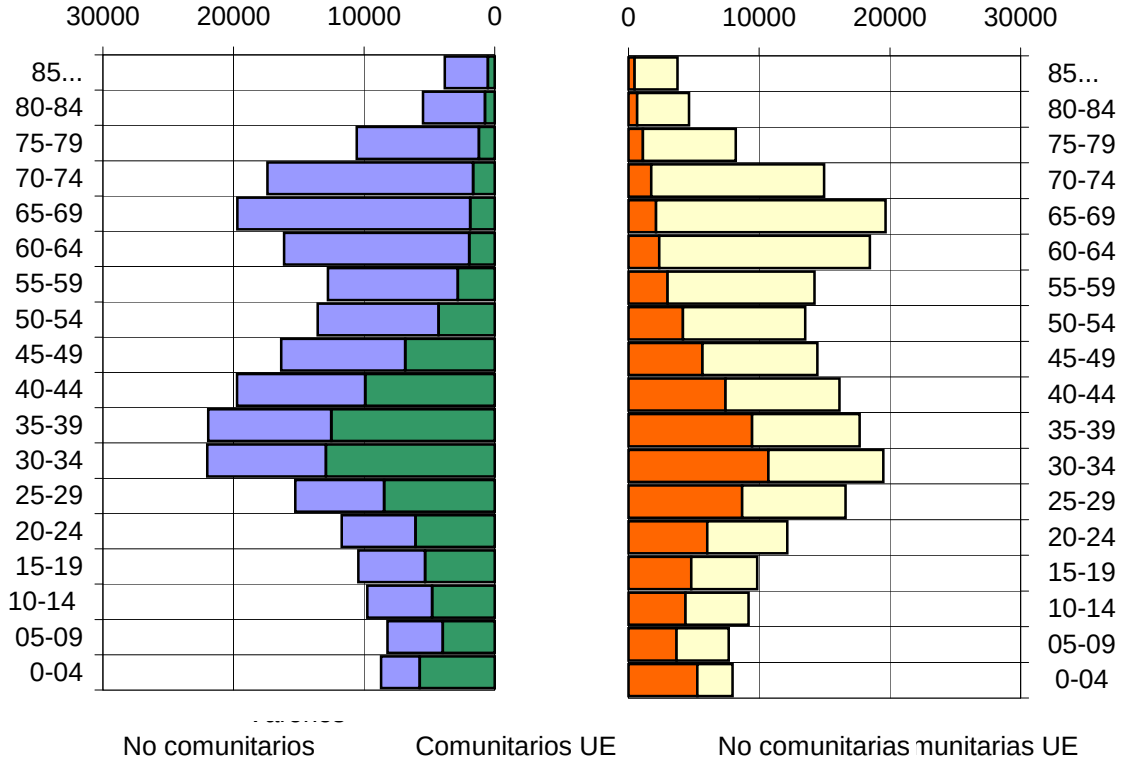

Fuente: Elaboración propia a partir de los datos del INE. Revisión padrón 1 enero 2012.

Gráfico 11: Extranjeros comunitarios

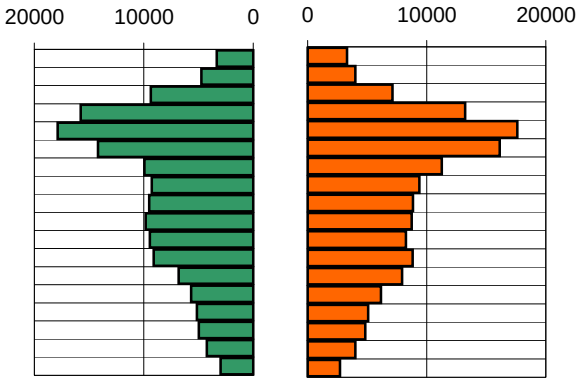

Gráfico 12: Extranjeros no comunitarios

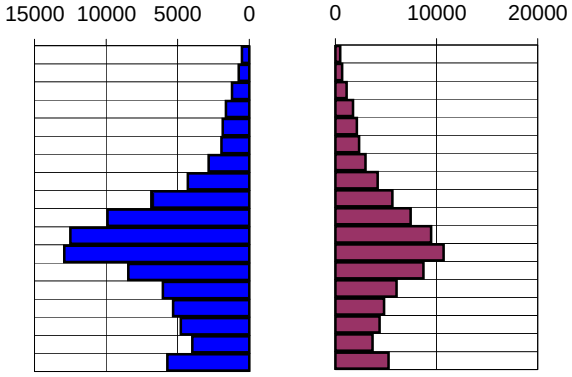

Fuente: Elaboración propia a partir de los datos del INE. Revisión padrón 1 enero 2012.

3.4 Datos por municipios

3.4.1 Presencia extranjera por municipios

Tabla 12

	Población Total	Extranjeros		Distribución por sexos			
			%	Varones		Mujeres	
Total	**1.943.910**	**472.610**	**24,3%**	**243.550**	**52%**	**229.060**	**48%**
Adsubia	749	348	46,5%	176	51%	172	49%
Agost	4.791	489	10,2%	263	54%	226	46%
Agres	598	72	12,0%	35	49%	37	51%
Aigües	1.105	347	31,4%	177	51%	170	49%
Albatera	11.936	2.409	20,2%	1.341	56%	1.068	44%
Alcalalí	1.433	849	59,2%	417	49%	432	51%
Alcocer de Planes	233	47	20,2%	26	55%	21	45%
Alcoleja	204	19	9,3%	10	53%	9	47%
Alcoy/Alcoi	60.837	3.470	5,7%	1.885	54%	1.585	46%
Alfafara	419	22	5,3%	16	73%	6	27%
Alfàs del Pi (l')	21.964	12.586	57,3%	6.225	49%	6.361	51%
Algorfa	4.755	3.416	71,8%	1.700	50%	1.716	50%
Algueña	1.527	145	9,5%	88	61%	57	39%
Alicante/Alacant	334.678	49.604	14,8%	25.582	52%	24.022	48%
Almoradí	19.601	4.263	21,7%	2.312	54%	1.951	46%
Almudaina	129	23	17,8%	11	48%	12	52%
Alqueria d'Asnar (l'	515	42	8,2%	21	50%	21	50%
Altea	24.298	9.595	39,5%	4.863	51%	4.732	49%
Aspe	20.309	1.688	8,3%	854	51%	834	49%
Balones	157	33	21,0%	19	58%	14	42%
Banyeres de Mariola	7.222	335	4,6%	186	56%	149	44%
Benasau	174	10	5,7%	4	40%	6	60%
Beneixama	1.792	123	6,9%	70	57%	53	43%
Benejúzar	5.425	684	12,6%	336	49%	348	51%
Benferri	1.934	355	18,4%	177	50%	178	50%
Beniarbeig	1.902	410	21,6%	199	49%	211	51%
Beniardá	248	90	36,3%	57	63%	33	37%
Beniarrés	1.271	97	7,6%	39	40%	58	60%
Benigembla	583	295	50,6%	155	53%	140	47%
Benidoleig	1.315	666	50,6%	330	50%	336	50%
Benidorm	72.991	25.737	35,3%	13.577	53%	12.160	47%
Benifallim	110	1	0,9%	1	100%	-	0%
Benifato	202	43	21,3%	23	53%	20	47%
Benijófar	4.207	2.537	60,3%	1.270	50%	1.267	50%
Benilloba	800	47	5,9%	23	49%	24	51%
Benillup	106	3	2,8%	-	0%	3	100%
Benimantell	518	130	25,1%	65	50%	65	50%
Benimarfull	417	34	8,2%	14	41%	20	59%
Benimassot	125	22	17,6%	11	50%	11	50%
Benimeli	424	123	29,0%	53	43%	70	57%
Benissa	13.808	6.707	48,6%	3.419	51%	3.288	49%
Benitachell/Poble No	5.698	4.067	71,4%	2.046	50%	2.021	50%
Biar	3.695	166	4,5%	87	52%	79	48%
Bigastro	6.719	1.139	17,0%	641	56%	498	44%
Bolulla	450	195	43,3%	94	48%	101	52%
Busot	3.412	1.433	42,0%	732	51%	701	49%

Tabla 12 (cont)

	Población Total	Extranjeros		Distribución por sexos			
			%	Varones		Mujeres	
Calpe/Calp	29.550	18.498	62,6%	9.399	51%	9.099	49%
Callosa d'En Sarrià	7.815	2.036	26,1%	1.135	56%	901	44%
Callosa de Segura	18.034	2.977	16,5%	1.635	55%	1.342	45%
Campello (el)	27.709	5.434	19,6%	2.688	49%	2.746	51%
Campo de Mirra/Camp	444	25	5,6%	12	48%	13	52%
Cañada	1.237	35	2,8%	17	49%	18	51%
Castalla	10.573	1.912	18,1%	993	52%	919	48%
Castell de Castells	478	96	20,1%	50	52%	46	48%
Catral	9.083	2.658	29,3%	1.381	52%	1.277	48%
Cocentaina	11.591	1.002	8,6%	555	55%	447	45%
Confrides	283	63	22,3%	29	46%	34	54%
Cox	7.077	1.118	15,8%	613	55%	505	45%
Crevillent	28.439	3.210	11,3%	1.793	56%	1.417	44%
Quatretondeta	109	7	6,4%	3	43%	4	57%
Daya Nueva	1.996	706	35,4%	351	50%	355	50%
Daya Vieja	758	524	69,1%	271	52%	253	48%
Dénia	44.455	12.997	29,2%	6.483	50%	6.514	50%
Dolores	7.362	1.215	16,5%	612	50%	603	50%
Elche/Elx	230.587	27.999	12,1%	14.987	54%	13.012	46%
Elda	54.536	3.249	6,0%	1.703	52%	1.546	48%
Facheca	104	3	2,9%	2	67%	1	33%
Famorca	59	10	16,9%	4	40%	6	60%
Finestrat	6.932	3.453	49,8%	1.750	51%	1.703	49%
Formentera del Segur	4.559	2.104	46,2%	1.127	54%	977	46%
Gata de Gorgos	6.327	1.497	23,7%	778	52%	719	48%
Gaianes	445	64	14,4%	31	48%	33	52%
Gorga	261	12	4,6%	6	50%	6	50%
Granja de Rocamora	2.461	341	13,9%	197	58%	144	42%
Castell de Guadalest	238	58	24,4%	29	50%	29	50%
Guardamar del Segura	17.138	6.885	40,2%	3.507	51%	3.378	49%
Fondó de les Neus (e	3.037	1.390	45,8%	728	52%	662	48%
Hondón de los Fraile	1.238	651	52,6%	325	50%	326	50%
Ibi	23.616	1.712	7,2%	907	53%	805	47%
Jacarilla	2.076	488	23,5%	241	49%	247	51%
Xaló	3.301	1.623	49,2%	823	51%	800	49%
Jávea/Xàbia	32.983	18.104	54,9%	9.134	50%	8.970	50%
Jijona/Xixona	7.423	655	8,8%	335	51%	320	49%
Lorcha/Orxa (l')	729	67	9,2%	33	49%	34	51%
Llíber	1.071	742	69,3%	362	49%	380	51%
Millena	217	57	26,3%	28	49%	29	51%
Monforte del Cid	7.803	1.117	14,3%	663	59%	454	41%
Monóvar/Monòver	12.844	1.241	9,7%	653	53%	588	47%
Mutxamel	23.834	3.025	12,7%	1.514	50%	1.511	50%
Murla	598	313	52,3%	159	51%	154	49%
Muro de Alcoy	9.010	669	7,4%	360	54%	309	46%
Novelda	26.692	2.326	8,7%	1.325	57%	1.001	43%
Nucia (la)	19.135	8.066	42,2%	3.998	50%	4.068	50%
Ondara	6.657	1.230	18,5%	637	52%	593	48%
Onil	7.697	686	8,9%	378	55%	308	45%
Orba	2.604	1.442	55,4%	727	50%	715	50%
Orxeta	921	337	36,6%	178	53%	159	47%

Tabla 12 (cont)

	Población Total	Extranjeros		Distribución por sexos			
			%	Varones		Mujeres	
Orihuela	90.087	38.283	42,5%	19.608	51%	18.675	49%
Parcent	1.131	503	44,5%	253	50%	250	50%
Pedreguer	7.751	2.153	27,8%	1.084	50%	1.069	50%
Pego	11.029	2.340	21,2%	1.303	56%	1.037	44%
Penàguila	318	24	7,5%	15	63%	9	38%
Petrer	34.697	1.191	3,4%	584	49%	607	51%
Pinós (el)/Pinoso	7.908	1.299	16,4%	660	51%	639	49%
Planes	831	120	14,4%	61	51%	59	49%
Polop	4.549	1.721	37,8%	883	51%	838	49%
Rafal	4.213	721	17,1%	376	52%	345	48%
Ràfol d'Almúnia (El)	749	393	52,5%	203	52%	190	48%
Redován	7.554	1.055	14,0%	608	58%	447	42%
Relleu	1.342	578	43,1%	292	51%	286	49%
Rojales	22.006	16.883	76,7%	8.662	51%	8.221	49%
Romana (la)	2.509	589	23,5%	298	51%	291	49%
Sagra	446	150	33,6%	79	53%	71	47%
Salinas	1.603	214	13,3%	108	50%	106	50%
Sanet y Negrals	700	262	37,4%	130	50%	132	50%
San Fulgencio	12.529	9.762	77,9%	4.894	50%	4.868	50%
Sant Joan d'Alacant	22.740	2.909	12,8%	1.391	48%	1.518	52%
San Miguel de Salina	7.602	4.718	62,1%	2.352	50%	2.366	50%
Santa Pola	33.965	8.566	25,2%	4.464	52%	4.102	48%
San Vicente del Rasp	55.100	3.954	7,2%	1.980	50%	1.974	50%
Sax	10.069	962	9,6%	487	51%	475	49%
Sella	626	98	15,7%	50	51%	48	49%
Senija	642	245	38,2%	129	53%	116	47%
Tàrbena	809	354	43,8%	195	55%	159	45%
Teulada	14.578	9.621	66,0%	4.863	51%	4.758	49%
Tibi	1.761	354	20,1%	182	51%	172	49%
Tollos	45	10	22,2%	4	40%	6	60%
Tormos	386	183	47,4%	92	50%	91	50%
Torremanzanas/Torre	797	177	22,2%	102	58%	75	42%
Torrevieja	103.720	54.869	52,9%	28.233	51%	26.636	49%
Vall d'Alcalà (la)	175	15	8,6%	8	53%	7	47%
Vall d'Ebo (la)	286	35	12,2%	18	51%	17	49%
Vall de Gallinera	676	151	22,3%	74	49%	77	51%
Vall de Laguar (la)	959	167	17,4%	86	51%	81	49%
Verger (el)	4.992	1.159	23,2%	621	54%	538	46%
Villajoyosa/Vila Joi	33.293	6.617	19,9%	3.382	51%	3.235	49%
Villena	34.894	2.633	7,5%	1.396	53%	1.237	47%
Poblets (els)	3.404	2.109	62,0%	1.041	49%	1.068	51%
Pilar de la Horadada	23.403	11.079	47,3%	5.861	53%	5.218	47%
Montesinos (Los)	5.203	2.146	41,2%	1.067	50%	1.079	50%
San Isidro	1.921	193	10,0%	92	48%	101	52%

Fuente: INE. Revisión padrón 1/12012.

3.4.2 Población extranjera por municipios según zonas de nacionalidad

Tabla 13

	Total Extranjeros	U.E. 27	Resto Europa	África	América	Asia	Oceanía y otros
Total	**472.610**	**299.459**	**40.263**	**52.964**	**64.637**	**15.157**	**130**
Adsubia	348	344	1	0	1	2	0
Agost	489	212	36	170	64	7	0
Agres	72	66	0	0	6	0	0
Aigües	347	291	13	0	40	3	0
Albatera	2.409	1.046	42	708	594	19	0
Alcalalí	849	799	8	2	29	11	0
Alcocer de Planes	47	40	0	5	2	0	0
Alcoleja	19	18	0	0	1	0	0
Alcoy/Alcoi	3.470	1.755	98	593	860	163	1
Alfafara	22	22	0	0	0	0	0
Alfàs del Pi (l')	12.586	8.611	2.896	213	651	211	4
Algorfa	3.416	3.295	101	2	17	1	0
Algueña	145	85	1	46	10	3	0
Alicante/Alacant	49.604	16.646	3.663	10.723	16.179	2.368	25
Almoradí	4.263	1.289	354	2.190	383	46	1
Almudaina	23	23	0	0	0	0	0
Alqueria d'Asnar (l'	42	14	0	27	1	0	0
Altea	9.595	6.644	1.300	449	997	200	5
Aspe	1.688	805	106	149	565	63	0
Balones	33	32	1	0	0	0	0
Banyeres de Mario	335	81	5	71	87	91	0
Benasau	10	5	1	0	4	0	0
Beneixama	123	85	2	5	31	0	0
Benejúzar	684	371	34	225	53	1	0
Benferri	355	280	17	14	41	3	0
Beniarbeig	410	294	21	30	64	1	0
Beniardá	90	88	0	1	1	0	0
Beniarrés	97	70	0	12	15	0	0
Benigembla	295	285	3	0	7	0	0
Benidoleig	666	613	14	30	8	1	0
Benidorm	25.737	15.491	1.508	1.913	3.855	2.965	5
Benifallim	1	1	0	0	0	0	0
Benifato	43	40	2	0	0	1	0
Benijófar	2.537	2.322	97	60	27	31	0
Benilloba	47	39	2	0	6	0	0
Benillup	3	2	1	0	0	0	0
Benimantell	130	106	13	1	10	0	0
Benimarfull	34	28	1	1	4	0	0
Benimassot	22	19	0	0	3	0	0
Benimeli	123	112	3	2	5	1	0
Benissa	6.707	5.586	420	308	334	53	6
Benitachell/Poble N	4.067	3.545	274	74	138	35	1
Biar	166	73	13	36	24	20	0
Bigastro	1.139	550	105	315	152	17	0
Bolulla	195	178	12	1	4	0	0
Busot	1.433	1.328	74	4	24	3	0
Calpe/Calp	18.498	14.968	1.253	991	922	362	2

Tabla 13 (cont)

	Total Extranjeros	U.E. 27	Resto Europa	África	América	Asia	Oceanía y otros
Callosa d'En Sarrià	2.036	1.059	43	144	776	14	0
Callosa de Segura	2.977	329	207	1.875	536	30	0
Campello (el)	5.434	4.149	285	173	716	110	1
Campo de Mirra/Ca	25	23	0	1	1	0	0
Cañada	35	11	12	4	8	0	0
Castalla	1.912	1.344	59	238	231	40	0
Castell de Castells	96	84	3	5	4	0	0
Catral	2.658	2.001	51	464	115	27	0
Cocentaina	1.002	412	15	428	115	32	0
Confrides	63	44	3	8	8	0	0
Cox	1.118	210	71	550	279	8	0
Crevillent	3.210	598	53	2.035	444	80	0
Quatretondeta	7	5	2	0	0	0	0
Daya Nueva	706	546	26	117	11	5	1
Daya Vieja	524	507	7	0	9	0	1
Dénia	12.997	8.054	1.432	691	2.489	326	5
Dolores	1.215	539	34	523	115	4	0
Elche/Elx	27.999	10.134	1.094	7.201	7.454	2.112	4
Elda	3.249	852	235	515	1.422	225	0
Facheca	3	3	0	0	0	0	0
Famorca	10	10	0	0	0	0	0
Finestrat	3.453	2.726	306	104	268	49	0
Formentera del Se	2.104	1.580	68	323	115	17	1
Gata de Gorgos	1.497	870	18	338	250	20	1
Gaianes	64	57	2	0	5	0	0
Gorga	12	12	0	0	0	0	0
Granja de Rocamo	341	67	12	161	101	0	0
Castell de Guadale	58	54	3	0	1	0	0
Guardamar del Se	6.885	4.904	1.151	360	306	164	0
Fondó de les Neus	1.390	1.350	12	2	18	8	0
Hondón de los Frai	651	633	4	0	10	4	0
Ibi	1.712	680	22	71	801	138	0
Jacarilla	488	413	13	46	15	1	0
Xaló	1.623	1.418	26	104	57	18	0
Jávea/Xàbia	18.104	14.241	1.047	761	1.633	412	10
Jijona/Xixona	655	380	25	128	118	4	0
Lorcha/Orxa (l')	67	61	0	1	5	0	0
Llíber	742	729	9	1	3	0	0
Millena	57	55	2	0	0	0	0
Monforte del Cid	1.117	520	21	214	350	11	1
Monóvar/Monòver	1.241	674	38	33	423	73	0
Mutxamel	3.025	1.938	223	306	509	44	5
Murla	313	299	4	3	6	1	0
Muro de Alcoy	669	282	9	284	70	24	0
Novelda	2.326	884	113	426	836	66	1
Nucia (la)	8.066	6.156	867	288	656	93	6
Ondara	1.230	518	104	302	266	40	0
Onil	686	423	13	72	162	16	0
Orba	1.442	1.358	37	14	24	7	2
Orxeta	337	312	3	8	13	1	0
Orihuela	38.283	29.757	3.241	2.256	2.383	644	2
Parcent	503	484	6	7	5	1	0

Tabla 13 (cont)

	Total Extranjeros	U.E. 27	Resto Europa	África	América	Asia	Oceanía y otros
Pedreguer	2.153	1.611	116	214	195	17	0
Pego	2.340	1.743	239	158	160	38	2
Penàguila	24	13	0	4	5	2	0
Petrer	1.191	333	79	75	587	115	2
Pinós (el)/Pinoso	1.299	839	92	96	245	27	0
Planes	120	115	4	0	0	0	1
Polop	1.721	1.226	160	134	194	7	0
Rafal	721	150	21	444	102	4	0
Ràfol d'Almúnia (El	393	341	33	1	16	2	0
Redován	1.055	253	21	562	205	14	0
Relleu	578	553	10	2	13	0	0
Rojales	16.883	14.066	1.979	406	226	205	1
Romana (la)	589	512	3	6	65	1	2
Sagra	150	139	0	11	0	0	0
Salinas	214	184	7	0	23	0	0
Sanet y Negrals	262	231	23	1	7	0	0
San Fulgencio	9.762	8.878	341	373	93	76	1
Sant Joan d'Alacan	2.909	1.501	244	183	895	79	7
San Miguel de Salı	4.718	4.132	273	149	106	57	1
Santa Pola	8.566	6.348	790	337	789	301	1
San Vicente del Ra	3.954	1.386	313	524	1.429	301	1
Sax	962	748	31	14	147	21	1
Sella	98	90	4	2	1	0	1
Senija	245	205	2	30	8	0	0
Tàrbena	354	330	9	0	15	0	0
Teulada	9.621	8.129	446	309	585	150	2
Tibi	354	326	7	2	18	1	0
Tollos	10	9	0	0	1	0	0
Tormos	183	175	3	3	2	0	0
Torremanzanas/To	177	154	11	2	9	1	0
Torrevieja	54.869	34.504	9.352	4.260	5.154	1.592	7
Vall d'Alcalà (la)	15	11	4	0	0	0	0
Vall d'Ebo (la)	35	31	1	1	2	0	0
Vall de Gallinera	151	131	0	6	14	0	0
Vall de Laguar (la)	167	157	5	2	3	0	0
Verger (el)	1.159	801	54	145	103	56	0
Villajoyosa/Vila Joi	6.617	3.498	843	1.112	964	193	7
Villena	2.633	862	87	670	897	117	0
Poblets (els)	2.109	1.730	291	20	45	23	0
Pilar de la Horadad	11.079	7.710	701	1.656	847	165	0
Montesinos (Los)	2.146	1.839	136	62	67	41	1
San Isidro	193	119	2	32	39	0	1

Fuente: INE. Revisión padrón 1/1/2012.

Secretariado Diocesano de Migración de Orihuela-Alicante
ASTI-ALICANTE

3.4.3 Mapas de distribución de la población extranjera en la provincia

Gráfico 13. Mapa de distribución de la población extranjera de Alicante

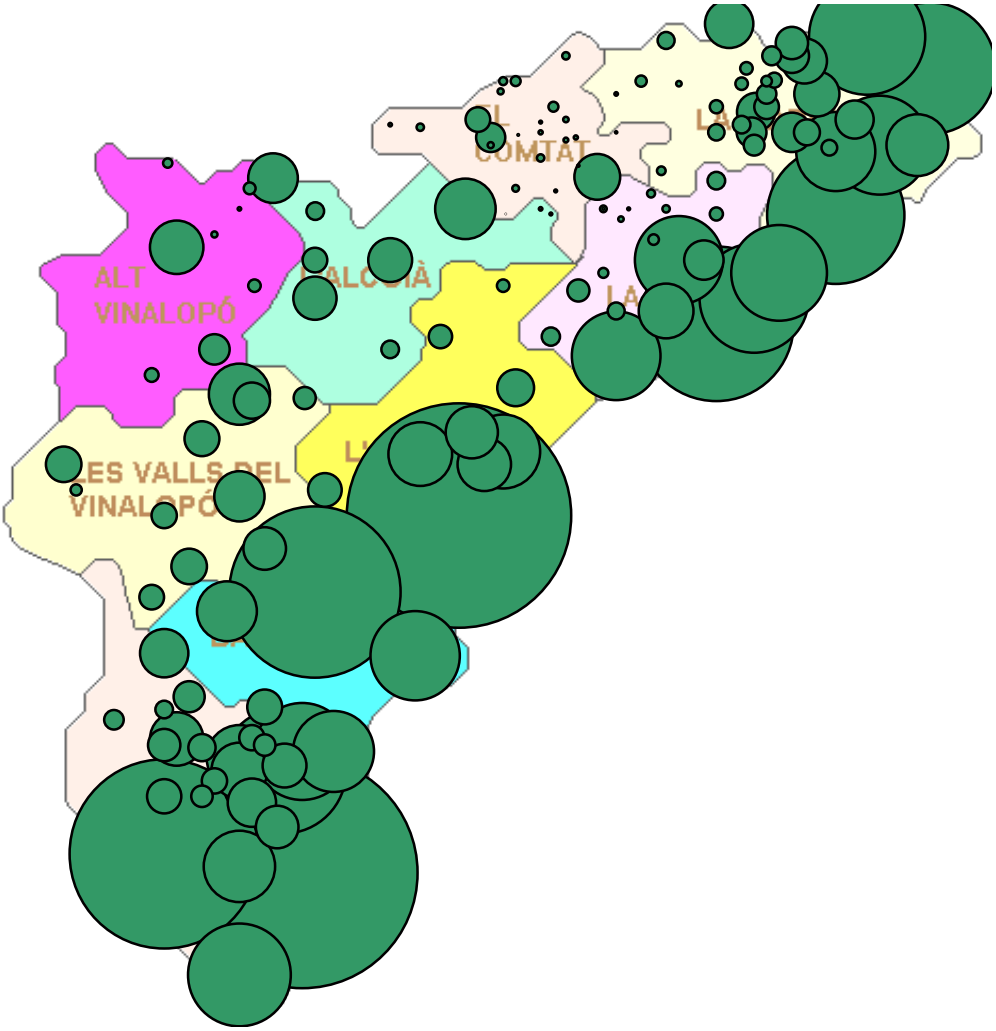

Fuente: Elaboración propia a partir de los datos del INE. Revisión padrón 1 enero 2012

Gráfico 14. Mapa de distribución de la población extranjera comunitaria UE27 en Alicante

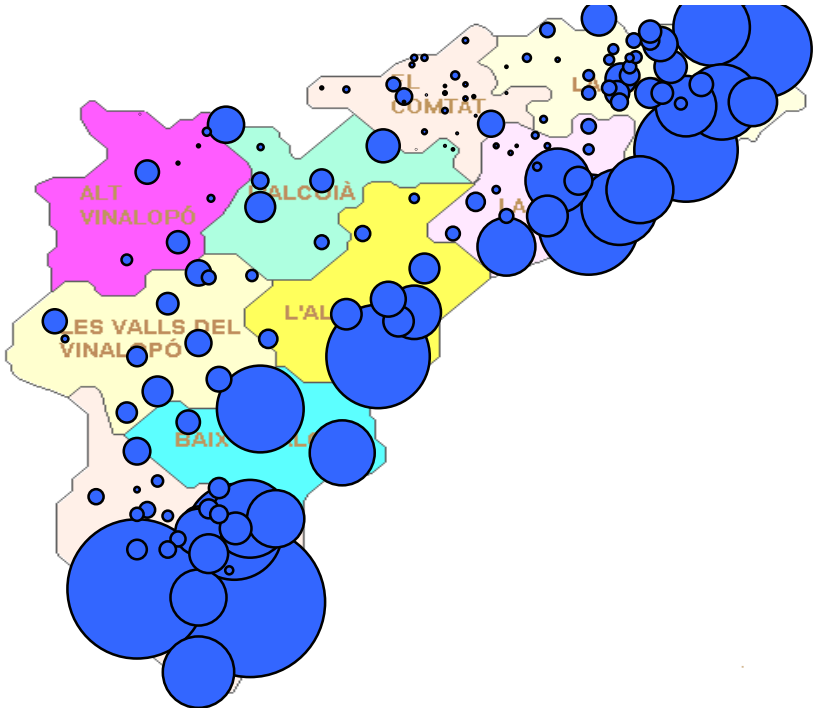

Fuente: Elaboración propia a partir de los datos del INE. Revisión padrón 1 enero 2012

Gráfico 15. Mapa de distribución de la población no comunitaria en Alicante

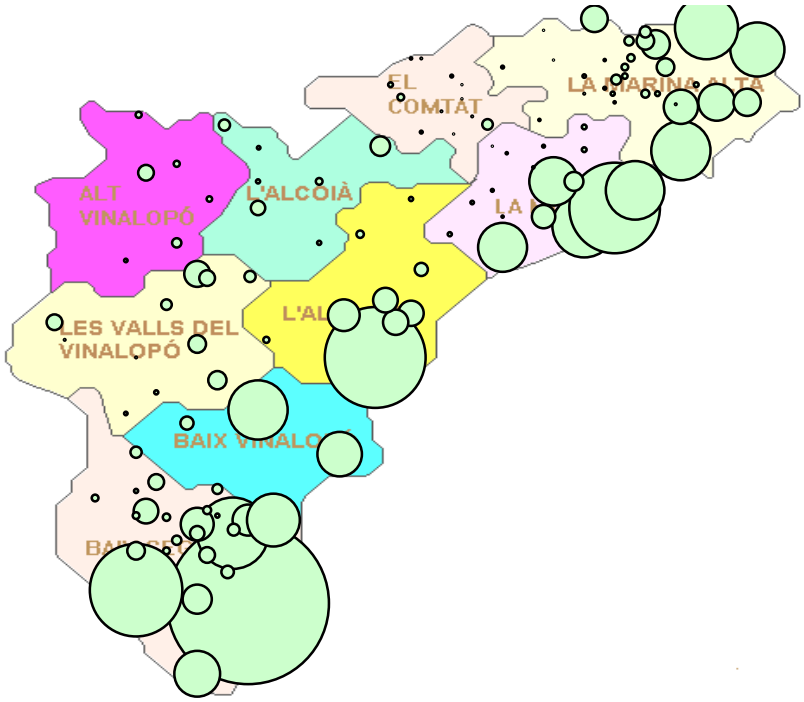

Fuente: Elaboración propia a partir de los datos del INE. Revisión padrón 1 enero 2012

Gráfico 16. Mapa de distribución de la población europea no comunitaria en Alicante

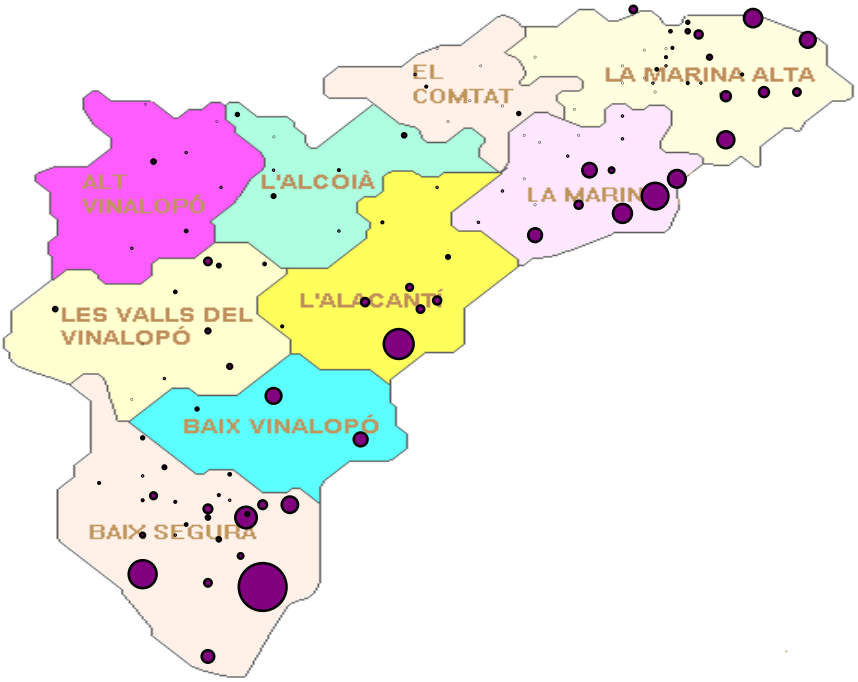

Fuente: Elaboración propia a partir de los datos del INE. Revisión padrón 1 enero 2012

Gráfico 17. Mapa de distribución de la población africana en Alicante

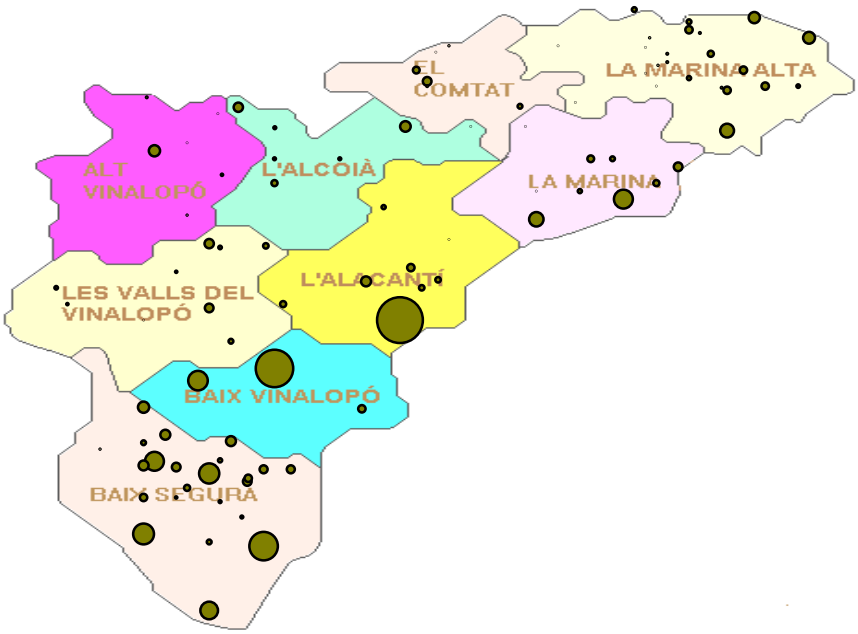

Fuente: Elaboración propia a partir de los datos del INE. Revisión padrón 1 enero 2012

Gráfico 18. Mapa de distribución de la población americana en Alicante

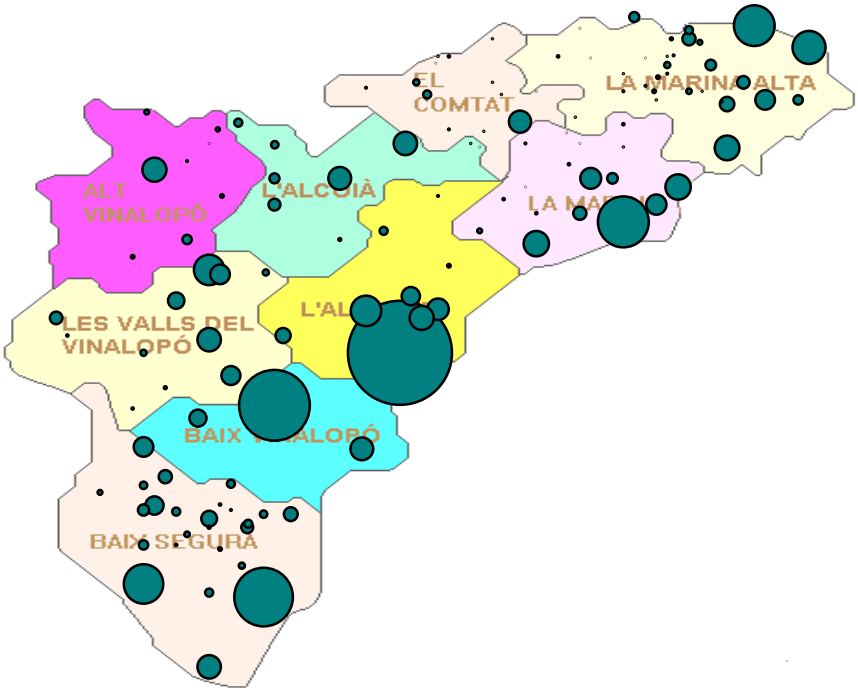

Fuente: Elaboración propia a partir de los datos del INE. Revisión padrón 1 enero 2012

Gráfico 19. Mapa de distribución de la población asiática en Alicante

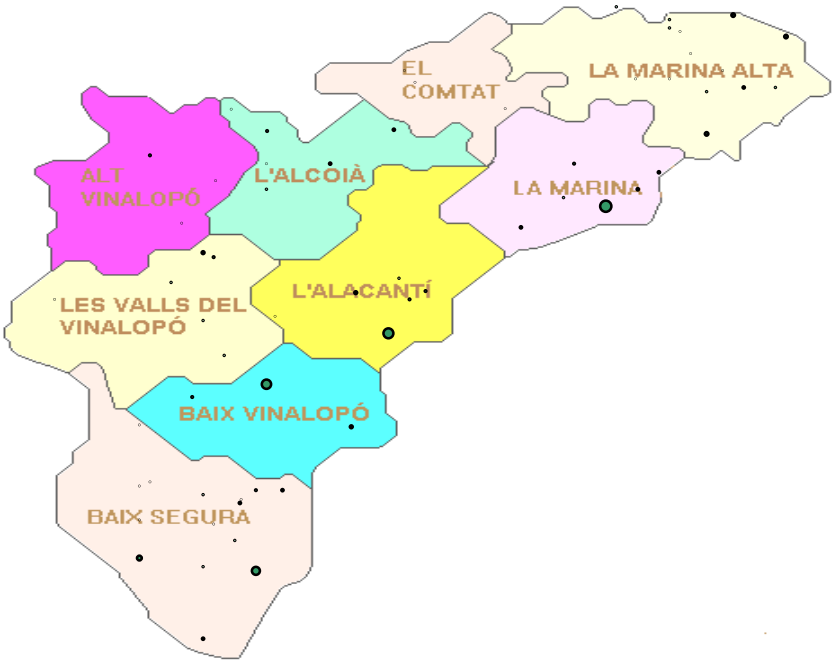

Fuente: Elaboración propia a partir de los datos del INE. Revisión padrón 1 enero 2012

4 Datos procedentes del Registro Civil

El registro civil recoge todos los datos relacionados con nacimientos, matrimonios y defunciones de residentes en España. Los datos son procesados por el INE y agrupados dentro del epígrafe "Movimiento Natural de la Población".

4.1 Datos de nacimientos de españoles y extranjeros

4.1.1 Nacimientos de madre extranjera según provincias (10 primeras)

Tabla 14

Provincia	Total Nacimientos	Madre Extranjera	
		Nacim.	% sobre tot.
TOTAL	**471.999**	**92.090**	**19,5%**
Madrid	72.023	17.108	23,8%
Barcelona	59.319	15.414	26,0%
Valencia/Valè	26.085	4.778	18,3%
Murcia	17.408	4.197	24,1%
Alicante	17.246	3.890	22,6%
Balears (Illes)	11.265	3.274	29,1%
Girona	8.514	3.105	36,5%
Málaga	17.078	3.102	18,2%
Tarragona	8.781	2.694	30,7%
Almería	8.299	2.633	31,7%
Resto	225.981	31.895	14,1%

Fuente: INE datos del movimiento natural de población año 2011

Gráfico 20. Nacimientos de madre extranjera en España por provinicias

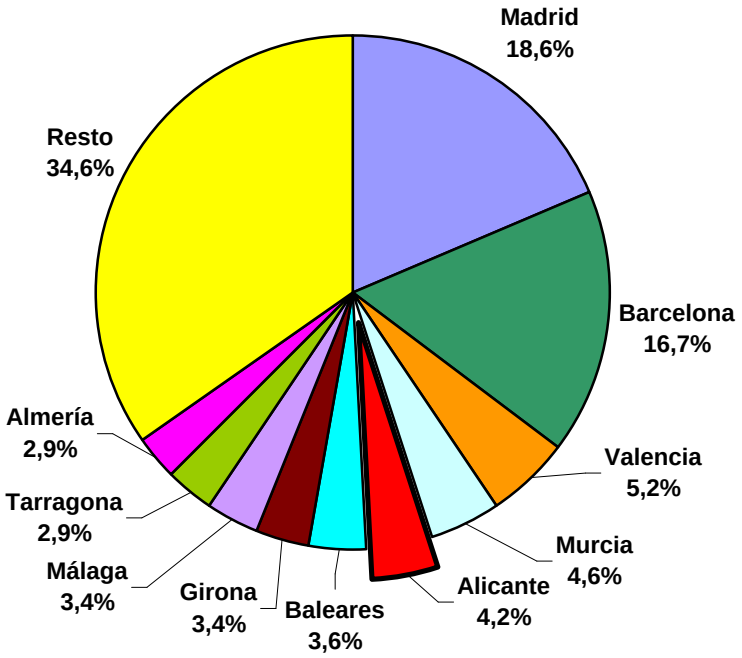

Fuente: Elaboración propia a partir de los datos del INE 2011

4.1.2 Nacimientos en Alicante según nacionalidad de los padres, cifras absolutas y relativas

Tabla 15

	Madre española		Madre extranjera		Totales	
Padre español	12.367	71,7%	808	4,7%	**13.175**	76,4%
Padre extranjero	673	3,9%	2.925	17,0%	**3.598**	20,9%
No consta padre	316	1,8%	157	0,9%	**473**	2,7%
Total columna	**13.356**	**77,4%**	**3.890**	**22,6%**	**17.246**	**100,0%**

Fuente: elaboración propia a partir de datos definitivos del INE 2011
Los porcentajes se han calculado en relación al total de nacimientos

4.1.3 Agrupación según concordancia de nacionalidades de los padres

Tabla 16

	Nacionalidad de los padres					
	Solo españoles		Mestizaje		Sólo extranjeros	
Nº nacimientos	12.683	73,5%	1.481	8,6%	3.082	17,9%

Gráfico 21. Nacimientos en Alicante según nacionalidad de los padres

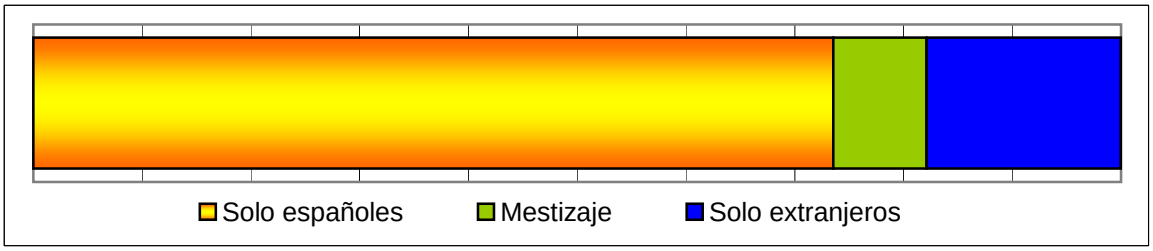

Fuente: elaboración propia a partir de datos definitivos del INE. Padrón revisado 1/1/2011.
Nota. se ha considerado mestizaje la divergencia entre nacionalidades de los padres

4.1.4 Distribución porcentual según nacionalidad de la madre y del padre

Tabla 17

	Madre española	Madre extranjera
Padre español	92,6%	20,8%
Padre extranjero	5,0%	75,2%
No consta padre	2,4%	4,0%
Total columna	**100,0%**	**100,0%**

Porcentajes calculados según el total de cada columna
Fuente elaboración propia a partir de datos definitivos del INE 2012

Tabla 18

	Madre española	Madre extranjera	**Total fila**
Padre español	93,9%	6,1%	100,0%
Padre extranjero	18,7%	81,3%	100,0%
No consta padre	**4.1%**	**22,6%**	**100,0%**

Porcentajes calculados según el total de cada fila
Fuente elaboración propia a partir de datos definitivos del INE 2011

4.2 Datos sobre matrimonios de españoles y extranjeros

4.2.1 Matrimonios con algún cónyuge extranjero (10 primeras provincias)

Tabla 19

Provincia	Total matrimonios	Total extranjero		%(1)
Total	**159.798**	**31.686**	**19,83%**	**100,00%**
Madrid	24.306	6.155	25,32%	19,42%
Barcelona	19.066	5.186	27,20%	16,37%
Valencia	9.285	1.863	20,06%	5,88%
Málaga	5.156	1.357	26,32%	4,28%
Alicante	**5.344**	**1.259**	**23,56%**	**3,97%**
Extranjero	1.578	1.251	79,28%	3,95%
Balears, Illes	3.950	1.238	31,34%	3,91%
Sevilla	7.110	797	11,21%	2,52%
Murcia	4.656	748	16,07%	2,36%
Tarragona	2.714	692	25,50%	2,18%
Resto	76.633	11.140	14,54%	35,16%

Fuente: Elaboración propia a partir de datos definitivos del INE 2011

(1) porcentaje de matrimonios con algún cónyuge extranjero sobre el total en España de matrimonios con algún cónyuge extranjero

Gráfico 22. Matrimonios con algún cónyuge extranjero de España por provincias

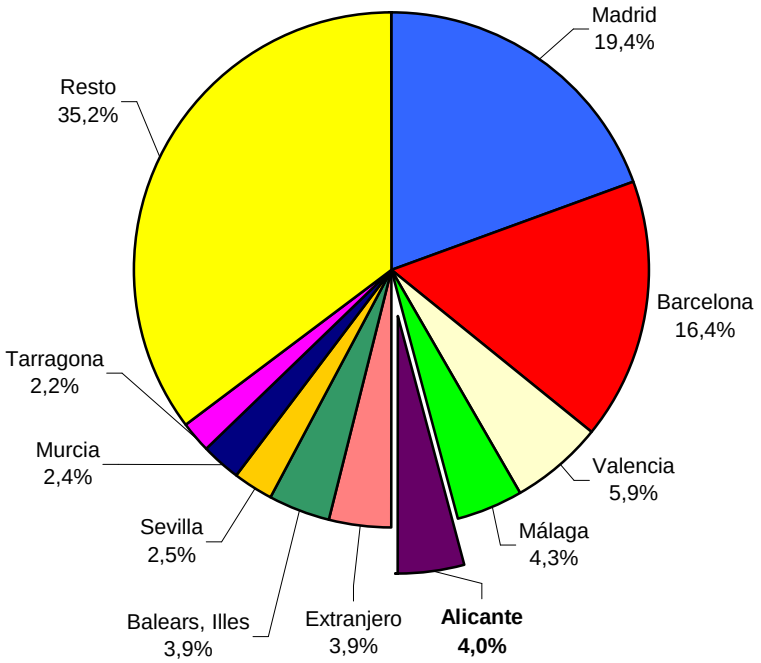

Fuente: Elaboración propia a partir de datos definitivos del INE 2011.

4.2.2 Forma de celebración de los matrimonios en Alicante

Tabla 20

Total matrim.	Rito católico		Otros ritos		Sólo civil	
5.344	1.867	34,94%	26	0,49%	3.451	64,58%

Fuente: Elaboración propia a partir de datos definitivos del INE 2011.

4.3 Datos de defunciones de españoles y extranjeros

4.3.1 Defunciones de extranjeros en España (10 primeras provincias)

Tabla 21

Provincia	Total defunciones	Total extranjeros	
Total provincias	**387.911**	**11.139**	**2,87%**
Alicante	**14.248**	**1.748**	**12,27%**
Málaga	11.622	1.054	9,07%
Madrid	41.614	846	2,03%
Barcelona	43.818	746	1,70%
Balears, Ills	7.668	599	7,81%
S. C. Tenerife	7.058	580	8,22%
Valencia/València	21.575	386	1,79%
Las Palmas	6.507	356	5,47%
Murcia	10.197	317	3,11%
Almería	4.759	289	6,07%
Resto	218.845	4.218	1,93%

Fuente: Elaboración propia a partir datos definitivos del INE 2011.

Gráfico 23. Defunciones de extranjeros en España por provincias

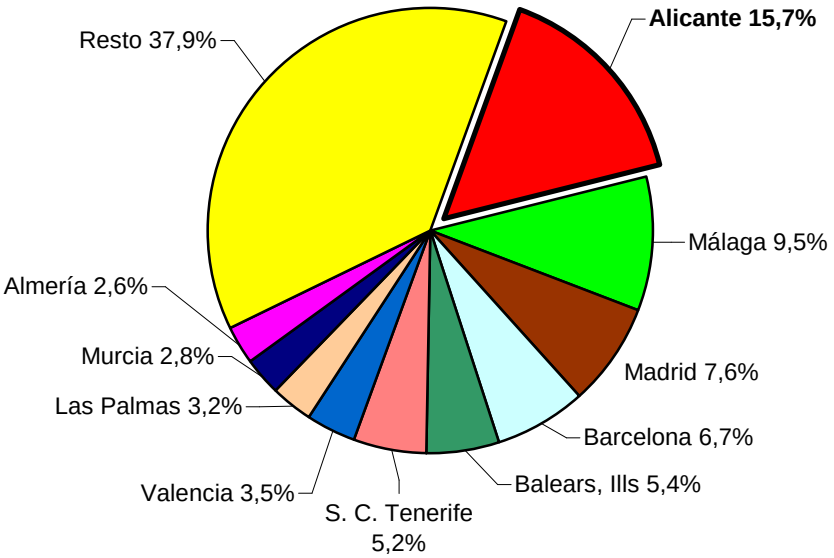

Fuente: Elaboración propia a partir datos definitivos del INE 2011.

4.4 Crecimiento vegetativo (nacimientos-defunciones)

Tabla 22

	Totales	Españoles	% fila	Extranjeros	% fila
Nacimientos	17.246	13.356	77,4%	3.890	22,6%
Defunciones	14.248	12.500	87,7%	1.748	12,3%
Diferencia	**2.998**	**856**		**2.142**	

Fuente: Elaboración propia a partir datos definitivos del INE 2011.
En nacimientos se ha considerado "extranjero" si la madre lo es (con independencia de la nacionalidad que se tramite para el menor).

5 Datos del Observatorio Permanente de la Inmigración

El Observatorio Permanente de la Inmigración (OPI) es un organismo dependiente del Ministerio de Empleo y Seguridad Social. Esta es la principal fuente para conocer las cifras de permisos de residencia, certificados de registro y nacionalizaciones concedidas a los extranjeros en la provincia.

5.1 Certif. de registro y autorización de residencia en vigor según régimen

Tabla 23

	Total	Régimen general (autorización residencia)		Rég. comunitario (certificado registro)	
Total C.V.	**696.315**	**284.684**	**40,88%**	**411.631**	**59,12%**
Alicante	314.132	120.704	38,42%	193.428	61,58%
Castellón	103.704	38.161	36,80%	65.543	63,20%
Valencia	278.479	125.819	45,18%	152.660	54,82%

Fuente: Observatorio Permanente de la Inmigración. Datos 31/12/2012

Gráfico 24. Autorizaciones de residencia en vigor en la Com. Val. desglosados por régimen

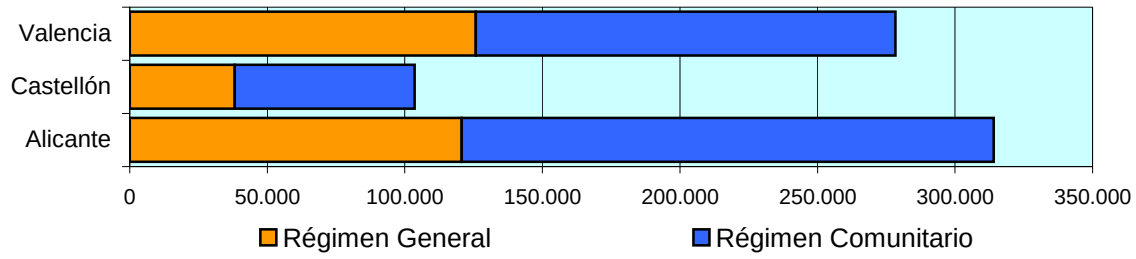

Fuente: elaboración propia a partir de los datos del OPI a 31/12/2012

5.2 Desglose de las autorizaciones de residencia de R. General por tipos

Tabla 24

	Total	Inicial	1ª Renov.	2ª Renov.	Larga durac.
Total C.V.	**284.684**	**27.154**	**12.033**	**26.091**	**219.406**
Alicante	120.704	12.869	2.995	10.384	94.456
Castellón	38.161	1.837	1.185	2.580	32.559
Valencia	125.819	12.448	7.853	13.127	92.391

Fuente: Observatorio Permanente de la Inmigración. Datos 31/12/2012

Gráfico 25. Autorizaciones de residencia del Régimen General en la Com.Val. por tipos

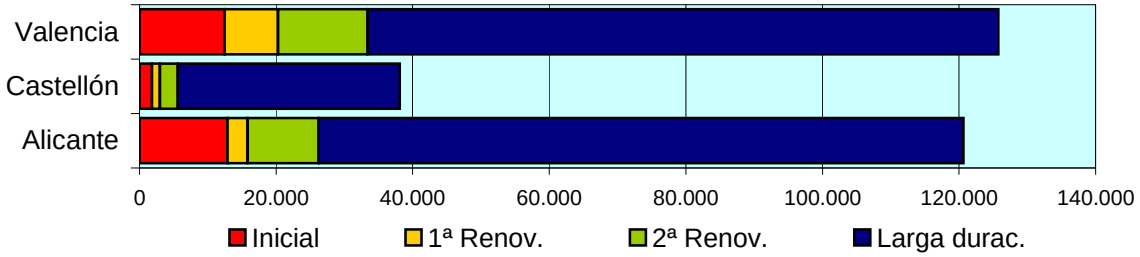

Fuente: elaboración propia a partir de los datos del OPI a 31/12/2012

5.3 Certif. de registros y autorizaciones de residencia por zonas geográficas

Tabla 25

	Com. Val.	Alicante	Castellón	Valencia
TOTAL	**696.315**	**314.132**	**103.704**	**278.479**
UE27 + 4	369.465	176.767	61.291	131.407
Total resto zonas	326.850	137.365	42.413	147.072
Resto Europa	26.552	14.808	2.701	9.043
África	114.353	48.224	24.727	41.402
América	147.411	59.743	12.685	74.983
Asia	38.159	14.444	2.284	21.431
Oceanía	263	73	10	180
Apátridas y no consta	112	73	6	33

Fuente: Elaboración propia a partir datos del OPI a 31/12/2012

Gráfico 26. Autorizaciones de residencia de la Com. Valenciana por zonas geográficas

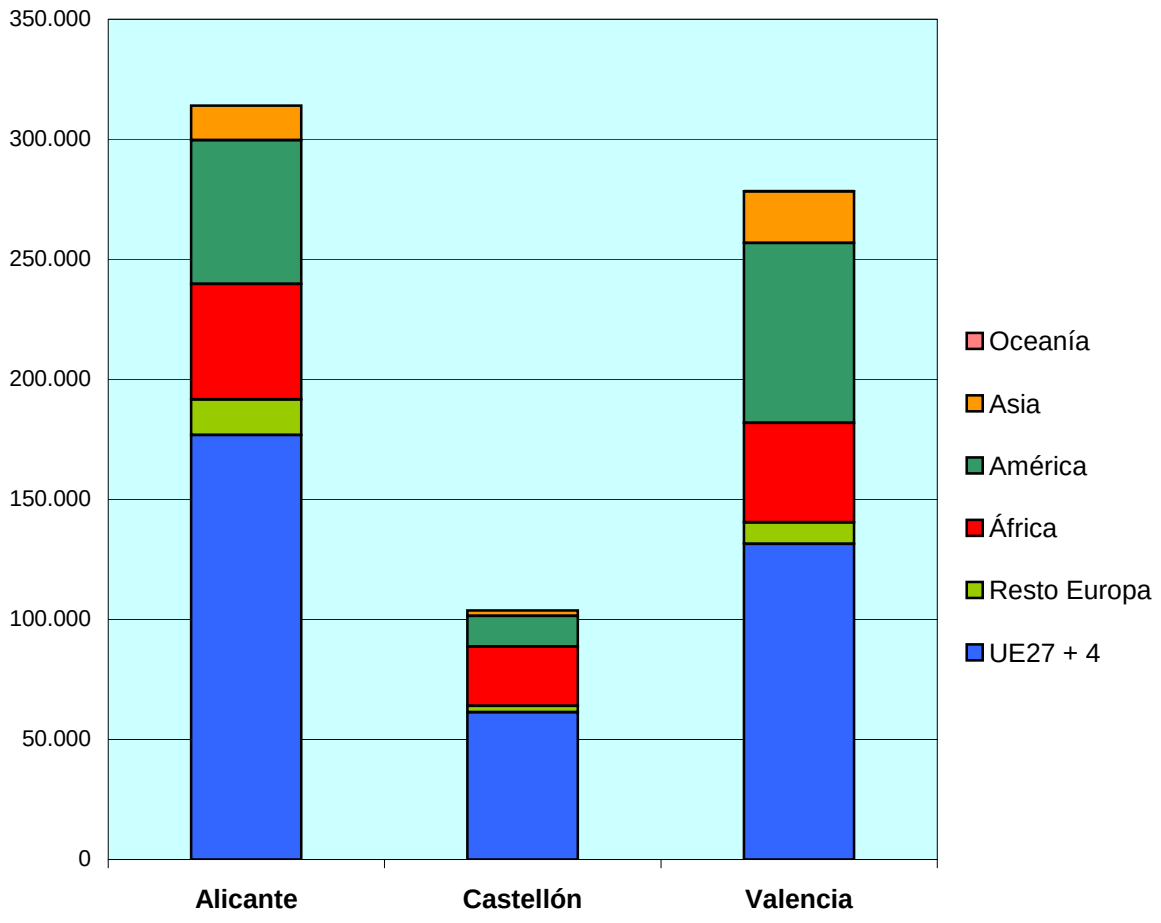

Fuente: Elaboración propia a partir datos OPI a 31/12/2012.

5.4 Certif. y autorizac. de residencia por nacionalidades en Alicante

Tabla 26

TOTAL	314.132

UE 27 + 4	176.767
Alemania	13.120
Austria	562
Bélgica	5.607
Bulgaria	11.776
Chipre	12
Dinamarca	984
Eslovenia	37
Estonia	165
Finlandia	1.034
Francia	7.111
Grecia	197
Hungría	1.112
Irlanda	1.789
Islandia	245
Italia	8.506
Letonia	792
Liechtenstein	9
Lituania	2.223
Luxemburgo	59
Noruega	4.402
Malta	16
Países Bajos	9.482
Polonia	3.281
Portugal	1.845
Reino Unido	64.976
República Checa	562
República Eslovaca	605
Rumanía	30.419
Suecia	2.659
Suiza	3.180

RESTO DE EUROPA	14.808
Albania	25
Andorra	2
Bielorusia	329
Bosnia y Herzegovina	63
Croacia	74
Macedonia	14
Moldavia	751
Rusia	6.522
Serbia	171
Turquía	134
Ucrania	6.716

AFRICA	48.224
Angola	22
Argelia	7.575
Benin	5
Burkina Faso	8
Cabo Verde	61
Camerún	192
Congo	31
Costa De Marfil	38
Egipto	125
Etiopía	32
Gambia	55
Ghana	151
Guinea	91
Guinea Ecuatorial	75
Guinea-Bissau	308
Kenia	22
Libia	8
Mali	578
Marruecos	35.771
Mauritania	237
Nigeria	958
Rep. Dem. del Congo	77
Senegal	1.579
Sierra Leona	14
Sudáfrica	44
Togo	4
Túnez	88

AMERICA	59.743
Argentina	6.338
Bolivia	3.225
Brasil	1.661
Canadá	100
Chile	1.219
Colombia	16.412
Costa Rica	49
Cuba	2.078
Ecuador	19.765
El Salvador	113
Estados Unidos	610
Guatemala	42
Honduras	212
México	419
Nicaragua	70
Panamá	37
Paraguay	1.570
Perú	1.339
República Dominicana	1.022
Uruguay	2.023
Venezuela	1.426

Tabla 26 (cont)

ASIA	14.444
Armenia	745
Bangladesh	129
China	7.753
Corea del Sur	32
Filipinas	248
Georgia	790
India	1.199
Indonesia	43
Irán	95
Iraq	20
Israel	32
Japón	79
Jordania	57
Kazajstán	109
Líbano	69
Nepal	258
Pakistán	2.431
Palestina	14
Siria	85
Sri Lanka	2
Tailandia	86
Vietnam	17

OCEANIA	73
Australia	53
Nueva Zelanda	19

Apátridas/No consta	73

Otros por zonas geogr.	*
Europa comunitaria	0
Resto de Europa	7
África	75
América	13
Asia	151
Oceanía	1

*Datos sumados a los totales por zonas

Fuente: Elaboración propia a partir datos del OPI al 31/12/2012.

5.5 Certif.de registro y autoriz. de residencia según grupos de edad

Tabla 27

Total	314.132	100,0%
de 0 a 15 años	36.084	11,5%
de 16 a 64 años	221.527	70,5%
65 años y más	56.521	18,0%

Fuente: Elaboración propia a partir datos del OPI al 31/12/2012.

Gráfico 27. Extranjeros con certificado de registro o tarjeta de residencia según grupo de edad

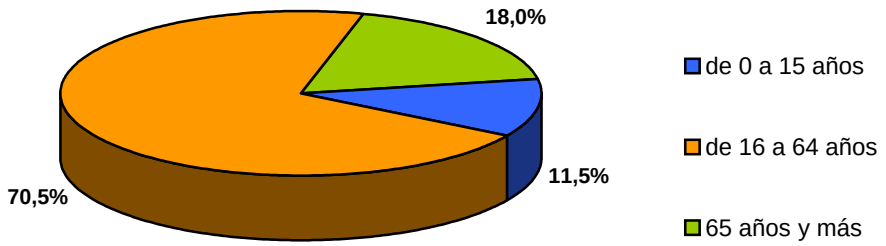

Fuente: Elaboración propia a partir datos del OPI al 31/12/2012.

5.6 Extranjeros en situación regular según tipo de autorización

Tabla 28

Régimen comunitario	**193.428**

Régimen general	**120.704**
Autorizaciones de residencia y trabajo	12.317
Trabajo por cuenta propia	180
Trabajo por cuenta ajena	12.066
Otras	71
Autorizaciones de residencia no lucrativa	4.426
Reagrupación familiar	6.603
Circunstancias excepcionales	2.902
Residencia de larga duración	94.456
Autorización de estancia por estudios	**725**
Hombres	314
Mujeres	411

Total extranjeros en situación regular*	**314.857**

Fuente: Elaboración propia a partir datos del OPI a 31/12/2012.

Gráfico 28 y 29. Tipos de autorización de los extranjeros de Alicante en situación regular

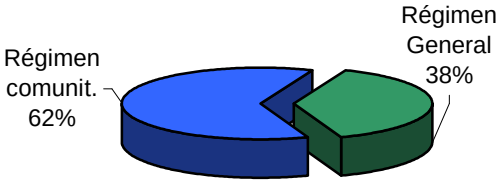

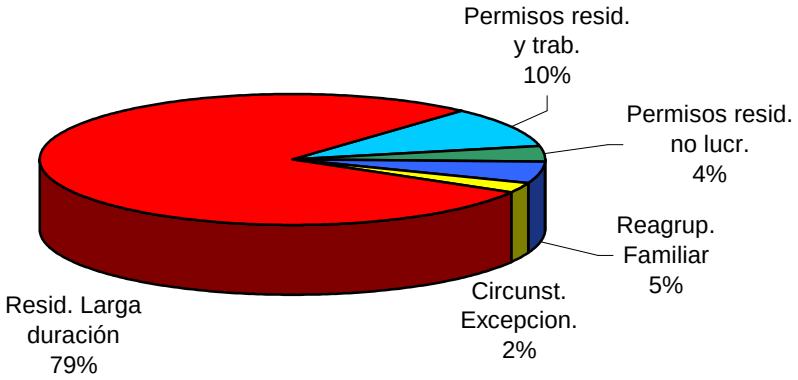

Fuente: Elaboración propia a partir datos OPI a 31/12/2012.

* Nota:
Sólo se han contabilizado los extranjeros con permiso vigente, no incluyéndose aquellos que están tramitando sus permisos ni los solicitantes de asilo. Para un cálculo más detallado sobre la situación de regularidad-irregularidad de los extranjeros en la provincia de Alicante se puede consultar la monografía que sobre el tema tenemos disponible en nuestra página web (www.asti-alicante.org).

Secretariado Diocesano de Migración de Orihuela-Alicante
ASTI-ALICANTE

6. Concesión de nacionalidad española por residencia*

6.1 Nacionalizaciones concedidas según género

Tabla 29

	Total	Hombres	%	Mujeres	%
Total España	**114.599**	**51.217**	**44,7**	**63.319**	**55,3**
Comun. Valenciana	**9.953**	**4.513**	**45,3**	**5.433**	**54,7**
Alicante	4.239	1.936	45,7	2.299	54,3
Castellón	1.230	575	46,7	653	53,3
Valencia	4.484	2.002	44,6	2.481	55,4

Fuente: Elaboración propia a partir datos OPI a 31/12/2011.

6.2 Motivo de concesión de la nacionalidad

Tabla 30

	España	C.V.	Alicante	Castellón	Valencia
Total	**114.599**	**9.953**	**4.239**	**1.230**	**4.484**
Dos años residencia	82.554	7.162	3.118	713	3.331
Diez años residencia	10.615	938	421	221	296
Nacido/a en España	8.720	587	245	167	175
Matrim.con español/a	11.851	1.177	425	118	634
Hijo/a o nieto/a español/a	273	26	13	3	10
Otros y no consta	586	63	17	8	38

Fuente: Elaboración propia a partir datos OPI a 31/12/2011.

Gráfico 30. Motivo de concesión de la nacionalidad española.

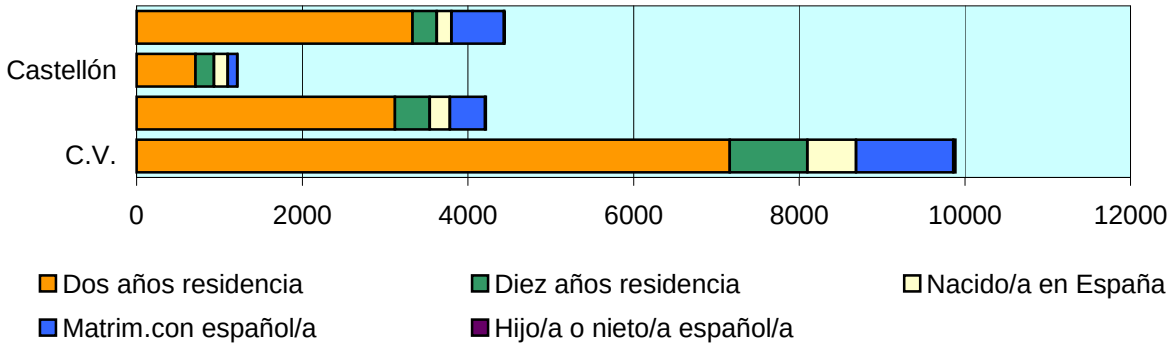

Fuente: Elaboración propia a partir datos OPI a 31/12/2011.

*Nota: Art. 22 Código Civil. Requisitos: 1. Se requiere que la residencia haya durado diez años. Serán suficientes cinco años para los que hayan obtenido la condición de refugiado y dos años cuando se trate de nacionales de origen iberoamericano, Andorra, Filipinas, Guinea Ecuatorial o Portugal o de sefardíes. 2. Bastará un año para: a) El que haya nacido en territorio español. b) El que no haya ejercitado la oportunidad de optar. c) El que haya estado sujeto a la tutela, guarda o acogimiento de un ciudadano o institución españoles durante dos años consecutivos. d) El que llevare un año casado con español/a. e) El viudo o viuda de español/a. f) El nacido fuera de España de padre o madre, abuelo/a que originariamente hubieran sido españoles.

Secretariado Diocesano de Migración de Orihuela-Alicante
ASTI-ALICANTE

6.3 Nacionalizaciones según continente de nacimiento

Tabla 31

	C.V.	Alicante	Castellón	Valencia
Total	**9.953**	**4.239**	**1.230**	**4.484**
España	584	241	167	176
UE27+4	173	80	26	67
Resto Europa	105	41	17	47
África	1.012	414	216	382
América	7.928	3.405	790	3.733
Asia	119	48	14	57
Oceanía	1	0	0	1
Apátri./No consta	31	10	0	21

Fuente: Elaboración propia a partir datos OPI a 31/12/2012.

Gráfico 31. Nacionalizaciones según continente de nacimiento

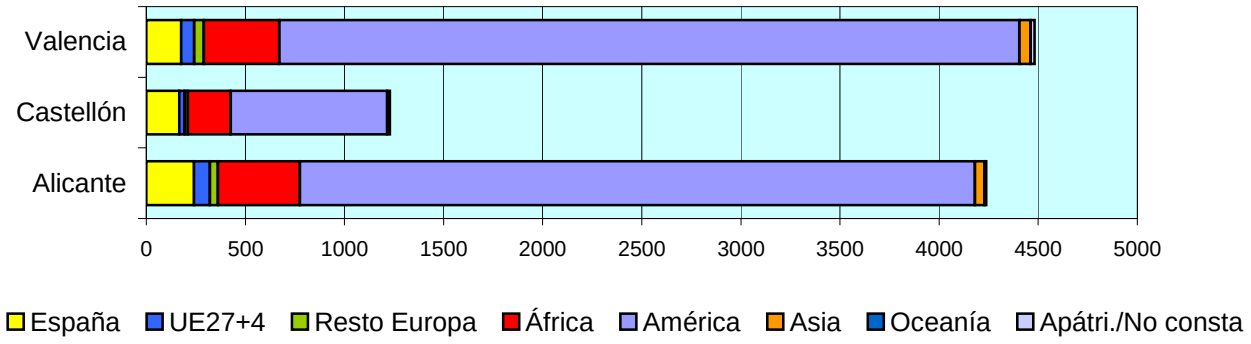

Fuente: Elaboración propia a partir datos OPI a 31/12/2011.

6.4 Provincia de Alicante: nacionalizaciones según grupo de edad

Tabla 32

Total Alicante	**4.239**	**100%**
De 0 a 4 años	82	1,9%
De 5 a 14 años	235	5,5%
De 15 a 24 años	394	9,3%
De 25 a 34 años	1.102	26,0%
De 35 a 44 años	1.370	32,3%
De 45 a 54 años	779	18,4%
De 55 a 64 años	225	5,3%
65 años y más	51	1,2%
No consta	1	0,0%

Fuente: Elaboración propia a partir datos OPI a 31/12/2011.

6.5 Evolución de las nacionalizaciones según zona de nacionalidad anterior

Tabla 33

Año	Total	UE 27	Resto Europa	África	América	Asia	Oceanía	Apátridas No consta
2004*	789	47	31	157	515	37	0	2
2005*	1.256	50	33	147	965	59	0	2
2006*	1805	45	51	186	1.487	36	0	0
2007	1.986	45	36	240	1.620	44	0	1
2008	2.661	46	38	231	2.309	36	1	0
2009	3.407	36	31	190	3.121	29	0	0
2010	5.509	72	42	421	4.930	44	0	0
2011	4.239	105	60	599	3.419	53	1	2

* UE 25, resto años: UE27

Fuente: Elaboración propia a partir datos OPI a 31 de diciembre de cada año.

Gráfico 32. Evolución de las nacionalizaciones según zona de nacionalidad anterior

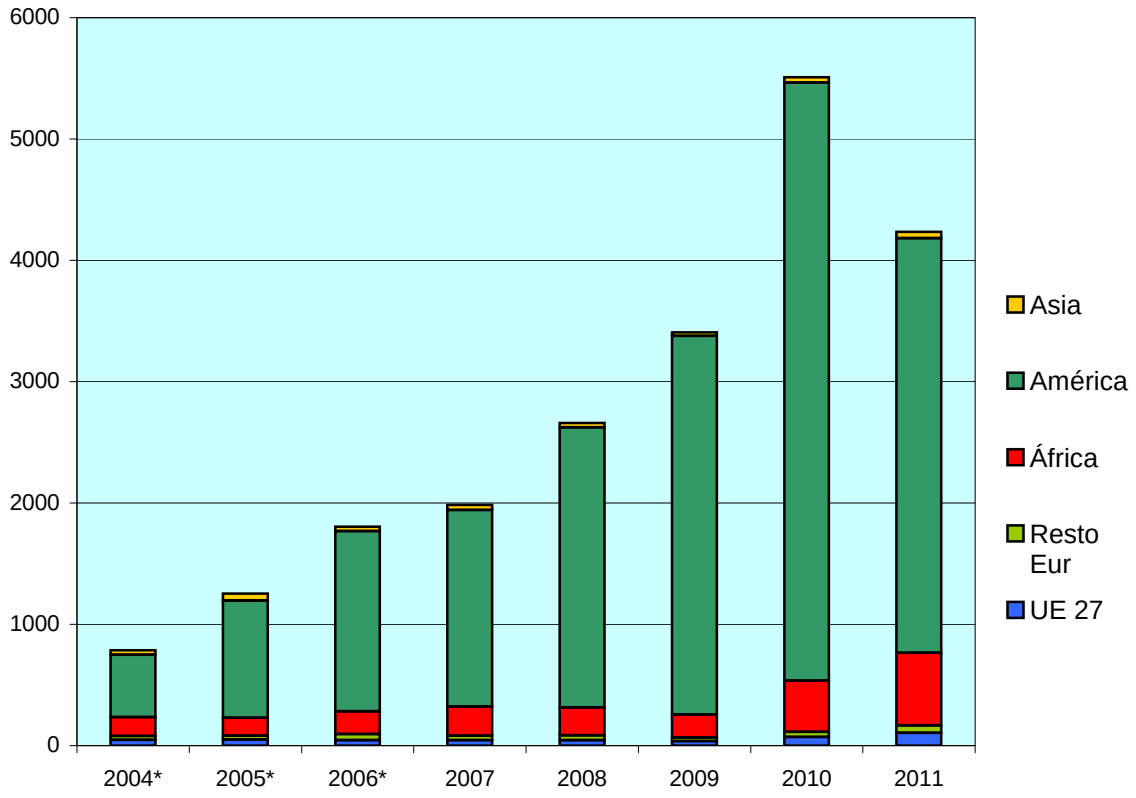

* UE 25, otros años: UE27

Fuente: Elaboración propia a partir datos OPI a 31/12 de cada año.

6.6 Evolución nacionalizaciones según nacionalidad anterior[1]

Tabla 34

	2004	2005	2006	2007	2008	2009	2010	2011
Total Alicante	**789**	**1.256**	**1.805**	**1.986**	**2.661**	**3.407**	**5.509**	**4.239**
Ecuador	91	235	392	591	949	1.024	1.882	1.332
Colombia	120	382	673	580	812	1.377	1.874	1.085
Marruecos	103	88	124	170	173	142	327	461
Argentina	80	94	156	204	227	329	468	364
Uruguay	15	16	26	40	35	65	133	121
Cuba	61	81	*	62	86	98	125	106
Perú	43	40	27	41	53	61	88	101
Venezuela	10	16	15	23	29	29	88	64
Bolivia	4	8	4	7	12	22	61	63
Argelia	16	25	21	38	26	*	*	48
Rep. Dominic.	32	28	26	22	31	25	44	42
Chile	22	18	21	11	22	45	50	42
Brasil	18	22	29	20	27	14	62	39
Paraguay	4	5	*	*	*	11	16	22
México	7	7	17	8	11	8	25	20
Nigeria	1	2	*	*	*	*	10	20
Senegal	15	9	16	8	7	123	*	19
Pakistán	*	1	1	*	*	*	*	14
Portugal	7	8	45	1	5	6	11	10
Filipinas	8	10	5	4	3	5	4	3
Apátr./no cons.	2	2	0	1	0	0	3	2
Resto	130	159	207	155	153	23	238	261

[1] Orden decreciente de los 20 países con más nacionalizaciones concedidas en el año 2011

* No hay datos

Fuente: Elaboración propia a partir datos OPI a 31/12 de cada año.

7. Datos del Ministerio de Empleo y Seguridad Social

Esta fuente nos proporciona información sobre los trabajadores extranjeros afiliados en cualquiera de los regímenes de la Seguridad Social.

7.1 Trabajadores extranjeros afiliados a la Seguridad Social en alta laboral

Tabla 35

	Total afiliados	Total extranjeros afiliados	
C. Valenciana	**1.572.384**	**179.720**	**11,4%**
Alicante	519.432	66.721	12,8%
Castellón	205.882	29.876	14,5%
Valencia	847.070	83.123	9,8%

Fuente: Ministerio de Empleo y Seguridad Social. Datos a 28/12/2012.

Gráfico 33. Extranjeros afiliados en la Seg. Social por provincias de la Comunidad Valenciana.

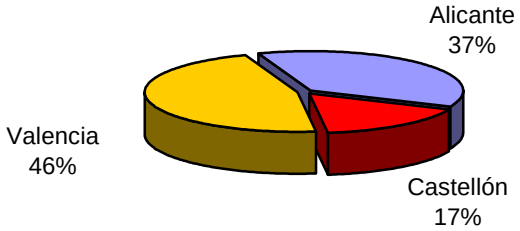

Fuente: elaboración propia a partir de los datos del MESS a 28 de diciembre de 2012

7.2 Extranjeros afiliados en la provincia por régimen y pertenencia a la UE

Tabla 36

	Total afiliados	Afiliados extranjeros		
		Total	UE	No comunit.
Total	**519.432**	**66.721**	**28.819**	**37.902**
General	378.716	37.601	16.934	20.667
Autónomos	110.813	14.634	9.411	5.223
Agrario	18.744	9.408	1.793	7.615
Trabajador mar	1.864	129	25	104
Empl. Hogar	9.195	4.949	656	4.293

Fuente: Ministerio de Empleo y Seguridad Social. Datos a 28/12/2012.

Gráfico 34. Extranjeros afiliados a la Seguridad Social en Alicante según régimen de cotización

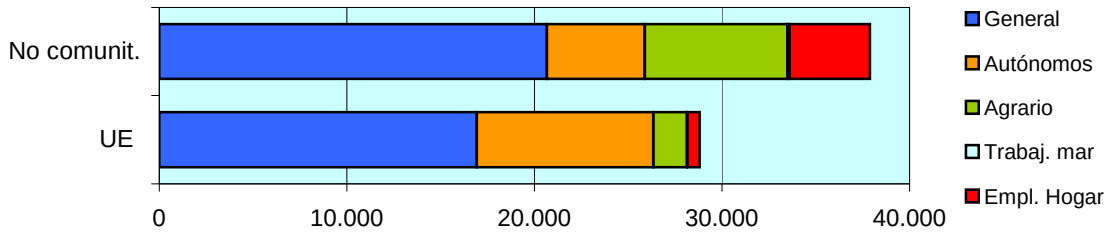

Fuente: elaboración propia a partir de los datos del MESS a 28 de diciembre de 2012

7.3 Extranjeros afiliados en la provincia de Alicante por régimen y sexo

Tabla 37

	Afiliados extranjeros en alta laboral		
	Total	Hombres	Mujeres
Total	**66.721**	**36.447**	**30.274**
General	37.601	19.410	18.191
Autónomos	14.634	9.391	5.243
Agrario	9.408	7.097	2.311
Trabajador mar	129	112	17
Empl. Hogar	4.949	437	4.512

Fuente: MESS a 28 diciembre 2012.

Gráfico 35. Extranjeros afiliados en la Seguridad Social en Alicante por régimen y sexo.

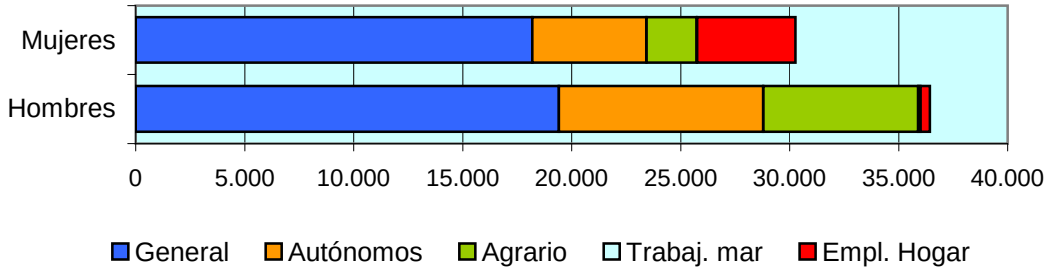

Fuente: Elaboración propia a partir de lod datos del MESS a 28 diciembre 2012.

7.4 Extranjeros por secciones de actividad. Régimen general

Tabla 38

	Extranjeros	% columna
Total	**37.601**	**100,0%**
A. Agricultura, ganadería y pesca	67	0,2%
B. Industrias extractivas	36	0,1%
C. Industrias manufactureras	2.481	6,6%
D. Suministros energía	9	0,0%
E. Suministros agua, resid.	151	0,4%
F. Construcción	2.442	6,5%
G. Comercio, rep. vehículos	9.026	24,0%
H. Transportes almacenamiento	1.621	4,3%
I. Hostelería	11.508	30,6%
J. Informac. Comunicac.	654	1,7%
K. Act. Financieras y seguros	439	1,2%
L. Act. Inmobiliarias	685	1,8%
M. Act. Prof. Cient. Téc.	941	2,5%
N. Act. Admt. Serv. Auxil.	2.318	6,2%
O. Administración Pública, Defen., S.S.	313	0,8%
P. Educación	1.023	2,7%
Q. Act. Sanitaria, Serv. Sociales	1.933	5,1%
R. Act. Artis., Rec. Entr.	628	1,7%
S. Otros servicios	1.037	2,8%
T. Hogares P. Domést.	263	0,7%
U. Org. Extraterritoriales	26	0,1%

Fuente: Ministerio de Empleo y Seguridad Social a 28/12/2012.

8. Datos de Escolarización

La fuente de información es el Ministerio de Educación, Cultura y Deporte, avance de datos provisionales del curso 2012-2013. En la provincia de Alicante hay 811 centros registrados en los que se imparte educación infantil, E.S.O., ciclos formativos, bachilleratos y programas de cualificación profesional inicial. No se especifica el número de centros que cuentan con presencia extranjera.

8.1 Alumnos escolarizados en la provincia de Alicante por niveles

Tabla 39

	Total	Extranjeros	%
Total	**303.491**	**39.702**	**13,1%**
E. Infantil	65.275	6.587	10,1%
E. Primaria	110.619	13.182	11,9%
E. Especial	922	108	11,7%
Subtotal	*176.816*	*19.877*	*11,2%*
ESO	71.198	11.549	16,2%
Bachillerato	24642[1]	2.800	11,4%
Ciclos formativos	26256[1]	2367[2]	9,0%
P.Cual. Prof. Inic	4.579	949	20,7%
Educ. Arte e Idiomas	Sin datos	2.160	
Subtotal Secund.	*75.777*	*17.458*	*23,0%*

Fuente: Elaboración propia a partir datos del Ministerio de Educación, Cultura y Deporte, avance datos curso 2012-2013.
[1]Incluye Régimen de Adultos
[2]Incluye los regímenes presencial y a distancia

8.2 Alumnos extranjeros según zonas geográficas de nacionalidad

Tabla 40

zonas geográficas	Alumnos extranj	% columna
Total	**39.702**	**100,0%**
UE27	14.212	35,8%
Resto europa	3.560	9,0%
Africa	8.741	22,0%
América Norte	254	0,6%
Latinoamérica	10.634	26,8%
Asia	2.214	5,6%
No consta país	58	0,15%

Fuente: Ministerio de Educación, Cultura y Deporte.
Avance datos curso 2012-2013.

Gráfico 36. Alumnado extranjero de la provincia según zona geográfica de nacionalidad

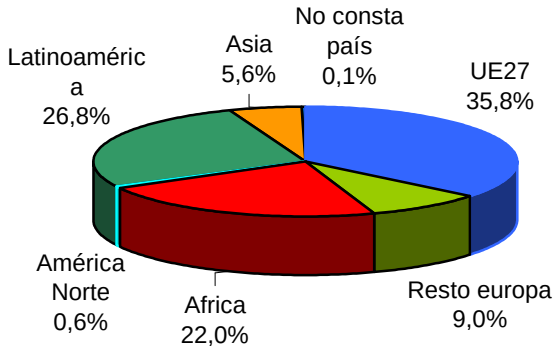

Fuente: Elaboración propia a partir datos del Ministerio Educación, Cultura y Deporte, avance curso 2012-2013.

Gráfico 37. Centros de enseñanza de la provincia por titularidad.

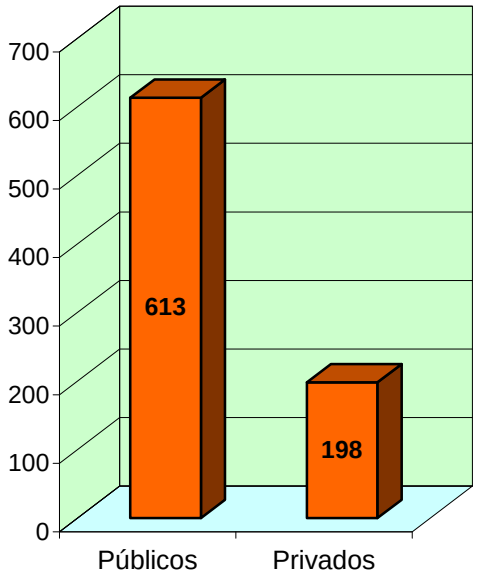

Gráfico 38. Alumnado extranjero según titularidad del centro.

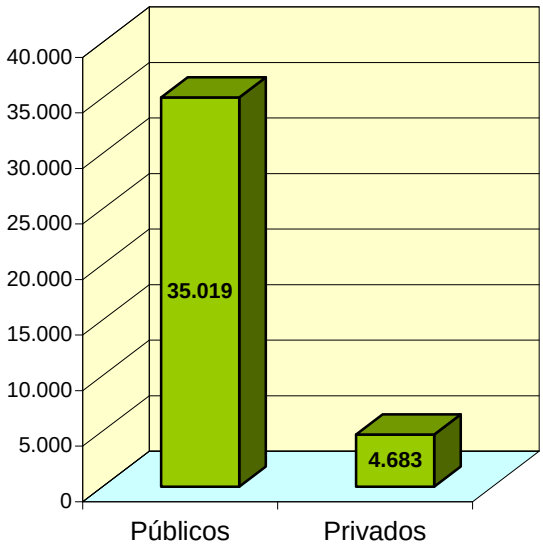

Fuente gráficos 37 y 38: Elaboración propia a partir datos del Ministerio de Educación, Cultura y Deporte. Avance curso 2012-2013.