Programa de Investigación y difusión

Informe 2013

Aproximación estadística a la inmigración en Alicante

Fecha actualización: 15 de julio de 2013

Elaborado por:

Secretariado Diocesano de Migración de Orihuela-Alicante
ASTI-ALICANTE

c/ Doctor Isidoro de Sevilla previo al 1
03009 Alicante
secretariado.migracion@asti-alicante.org
www.asti-alicante.org

Cofinanciado por:

MINISTERIO DE EMPLEO Y SEGURIDAD SOCIAL
SECRETARÍA GENERAL DE INMIGRACIÓN Y EMIGRACIÓN
DIRECCIÓN GENERAL DE MIGRACIONES

UNIÓN EUROPEA
FONDO EUROPEO PARA LA INTEGRACIÓN

Este informe ha sido cofinanciado por el Fondo Europeo para la Integración de la Unión Europea.

Sueño que llegará un día
en que los hombres se elevarán por encima
de sí mismos, y comprenderán que están hechos
para vivir juntos, en hermandad.

MARTIN LUTHER KING

Nota: Se autoriza la reproducción total o parcial y la difusión de este trabajo siempre y cuando se cite la fuente, se remita a la página web www.asti-alicante.org como referencia del documento completo, no se haga un uso comercial del mismo ni tampoco se utilice para objetivos contrarios a los fines estatutarios de Asti-Alicante.

Presentación

La realidad social no es estática ni homogénea, por el contrario, es dinámica, variada y variable y si hay un hecho social que caracteriza la historia del ser humano desde el origen de los tiempos es la movilidad, es decir, el movimiento es intrínseco a la esencia humana, constituye un elemento transformador de particular relevancia y ha modelado, y sigue haciéndolo, sociedades, entornos, paisajes y culturas.

Las motivaciones que acompañan la movilidad han ido cambiando a lo largo de la historia, la curiosidad y la fascinación por lo desconocido, la necesidad de nuevas fuentes de alimentación marcaron, entre otros aspectos, las migraciones en los albores de la humanidad. La búsqueda de recursos que permitan desarrollar una vida digna tiene un peso importante en el actual mundo globalizado marcado por las crecientes desigualdades sociales y económicas y la escasez de recursos naturales. Pero suele estar acompañada de otras motivaciones como la necesidad de encontrar climas benignos, el conocimiento y la investigación, desplazamientos ocasionados por guerras y desastres naturales, la necesidad personal de un cambio, son algunas de las razones que llevan a abandonar el lugar de origen.

Por lo tanto, quienes vienen a España y, en particular a nuestra provincia, son personas que llegan con proyectos y aspiraciones dejando atrás afectos, olores y sabores y no se corresponde con la típica y tópica asociación inmigrante = pobreza, porque los más pobres no pueden moverse de donde están, los menos pobres se desplazan a pie a la ciudad más próxima y quienes llegan son los que pueden permitirse la inversión para hacerlo y que, además, necesitan tener buena salud, mucha decisión y un mínimo de formación y conocimientos.

Nuestro empeño en contar, sumar, restar, calcular porcentajes, hacer gráficos y tablas, tiene como objetivo aportar herramientas que faciliten la comprensión de la realidad de la que formamos parte y facilite el conocimiento de una sociedad en constante transformación.

La sucesión de números, datos y cifras pretenden desvelarnos el devenir de las personas, sus movimientos, sus fatigas e ilusiones para construir colectivamente puentes de acercamiento y derribar fronteras imaginarias.

Mantenemos nuestro habitual formato con sus correspondientes anexos en la medida que consideramos que ordena la información y facilita la consulta.

- Anexo I: Definiciones, fuentes y otras informaciones de interés.
- Anexo II: Distribución de la población por vicarías (comarcas eclesiales).
- Anexo III: Evolución histórica de la población extranjera en la provincia de Alicante: 2002-2012.
- Anexo IV: Avance del Padrón a 1/01/2013.

Para evitar perdernos en el aparente laberinto de datos, **destacamos los cambios y novedades** que consideramos relevantes:

- Incorporación de un apartado con la presencia extranjera en España y sus provincias.
- La provincia de Alicante incrementa la presencia extranjera.
- Continúa la reducción de la brecha entre los sexos.
- La U.E. protagoniza el mayor crecimiento absoluto.
- Asia encabeza el mayor crecimiento relativo.
- Ralentización de las llegadas desde África.
- América mantiene su descenso.
- Por segundo año Rusia lidera las nuevas llegadas.
- Descenso absoluto y relativo de la presencia infantil.
- Descenso absoluto y relativo de la franja de 15-64 años.
- Incremento continuado de la población de 65 años y más.
- Descenso de las mujeres en edad fértil

Movimiento natural de la población extranjera:

- Descenso de nacimientos de hijos de madres extranjeras
- Descenso de matrimonios con algún cónyuge extranjero.
- Incremento de las defunciones.

ī Descenso del crecimiento vegetativo (nacimientos – defunciones).

- Sostenido incremento de los permisos de residencia de larga duración.
- Crítica situación laboral
- Anexo III: incorpora un análisis de la evolución de población extranjera en la provincia en la década 2003-2012.

Presencia extranjera en España y sus provincias

España registra un descenso de la población extranjera de 15.229 personas, siendo la presencia actual de 5.736.258 representando el 12,1%. Las tres primeras nacionalidades son Rumanía (897.203), Marruecos (788.563) y Reino Unido (397.892). La Unión Europea, con 2.443.617, es la zona geográfica con mayor presencia, representando el 42,6% sobre el total de extranjeros, si le sumamos los países del resto de Europa, tenemos que dicho continente alcanza el 46,9%. Asia, con 368.571 y el 6,4%, es el continente que se sitúa en último lugar, sólo seguido de Oceanía.
Madrid ocupa el primer lugar en cifras absolutas en presencia extranjera, seguida de Barcelona y Alicante quien, a su vez, ocupa el primer lugar en términos relativos con un 24,3%, duplicando el porcentaje que se registra en España.

Alicante incrementa la cifra de extranjeros

La provincia incrementa con 5.926 nuevos empadronamientos la presencia extranjera que representa un aumento del 1,3%. Si consideramos que en 2008 el porcentaje de extranjeros sobre el total de la población ascendía al 24,2%, se puede afirmar que la población extranjera se mantiene estable con pequeñas fluctuaciones.

Continúa la reducción de la brecha entre los sexos

La cifra de hombres ha aumentado en 2.841 y la de mujeres en 3.085, siendo los respectivos porcentajes del 51,5% y el 48,5%, superando los que se registran a nivel de España: 51,9% y 48,1%. La relación entre los sexos varía según la zona geográfica de origen, registrando la UE la mayor paridad con el 50,8% para los hombres y el 49,2% para las mujeres.

La Unión Europea protagoniza el mayor crecimiento absoluto

La Unión Europea con 6.167 nuevos empadronados, es la zona geográfica con mayor crecimiento absoluto totalizando 299.459 personas y su peso relativo se ha incrementado en 0,6, pasando del 62,8% del total de extranjeros al 63,4%.
Un año más el Reino Unido encabeza las nuevas llegadas desde esta zona: 1.415 seguido de Rumanía: 1.284 y Bulgaria: 722. Los británicos mantienen su liderazgo y siguen representando más de la cuarta parte del total de extranjeros: 28%.

Asia encabeza el mayor crecimiento relativo

Desde Asia llegaron 1.708 personas que implica un crecimiento del 12,7%, protagonizando el mayor incremento relativo. Al igual que en 2011, la mayor afluencia la protagoniza Pakistán: 686, mientras que China ocupa el segundo lugar con un crecimiento de 560

personas. Asia representa el 3,2% del total de extranjeros, siendo el continente con menor presencia tanto en términos relativos como absolutos: 15.157 personas, sólo seguido de Oceanía. Los hombres y mujeres tienen una desigual presencia: 60,9% y 39,1% respectivamente.

Ralentización de las llegadas desde África

A pesar del incremento en 2.037 personas, +4%, África mantiene la ralentización de llegadas respecto a 2008 cuando llegaron 6.520 personas. Los años siguientes van marcando la disminución.
Los países magrebíes: Argelia, Marruecos y Túnez registran el mayor aumento: 1.998, +4,5%. Estos países representan el 87,4% del total de africanos y el 9,8% del total de extranjeros.
Argelia registra el mayor número de llegadas en el último año: 1.047, seguida de Marruecos: 952.
Los países subsaharianos han aumentado en 39 personas, +0,6%, totalizando 6.698 personas, representan el 12,6% del total de África y el 1,4% del total de extranjeros. Nigeria con 1.416 y Senegal con 2.273 son los países con mayor presencia, con la particularidad de que once de estos países han perdido presencia, incluido Nigeria con 23 personas menos.
Después del Reino Unido y Alemania, Marruecos sigue encabezando la presencia de los no comunitarios y mantiene el tercer lugar de los países con mayor presencia en la provincia.
Se sigue recortando la brecha entre los sexos: 62,4% hombres y 37,6% mujeres, frente al 63% y 37% del año anterior, si bien sigue siendo el continente que mantiene una mayor desigual presencia de género.

América mantiene su descenso

Los empadronados pertenecientes a este continente suman 64.637 y representa un descenso de 6.159 personas y un 8,7% menos. Queremos recordar que el mayor porcentaje de las nacionalizaciones otorgadas por residencia se han asignado a las personas provenientes de este continente, aspecto que hay que tener en cuenta para relativizar este descenso. Aunque administrativamente dejan su condición de “extranjeros”, socialmente siguen manteniendo esta categoría. A la fecha de publicación de este informe el Observatorio Permanente de la Inmigración no había publicado los datos del año 2012.

Rusia lidera las nuevas llegadas

Por segundo año consecutivo Rusia encabeza, con 1.601, las nuevas llegadas representando el 27% de las 5.926 incorporaciones del último año. Desde el 2009, que sumaban 8.510, la población rusa mantiene un crecimiento sostenido totalizando la cifra de 11.666 en 2012, es decir, han aumentado su presencia en un 37,1% en tres años.
Registran una marcada diferencia en la presencia de sexos a favor de las mujeres, un 59%, frente al 41% de hombres.

Continúa el descenso absoluto y relativo de la presencia infantil

Respecto al año anterior, la franja de 0-14 años ha descendido en 491, -0,9%, totalizando 51.557. Los comunitarios representan el 46,1% de este total y registran la mayor caída: 400 menos, mientras los no comunitarios son el 53,9%.

El peso relativo de esta franja de edad sobre el total de los extranjeros ha pasado del 11,5% en 2008 al 10,9% en el último año.

Descenso absoluto y relativo del grupo de edad de 15 a 64 años

Este grupo ha pasado de 314.043 a 312.703, registrando un descenso de 1.340 personas y un 0,43%, afectando en mayor medida a la población no comunitaria que se ha reducido en 989 personas, -0,7%, frente a las 351 de los comunitarios, -0,2%.
El peso relativo de este grupo de edad sobre el total de los extranjeros, ha descendido un 1,1%, pasando del 67,3% al 66,2%.
Si tomamos el año 2008 como referencia, el descenso es de un 4,5% y 2.979 personas, con la particularidad que los comunitarios se incrementaron en 1.634 personas al tiempo que los no comunitarios descendieron en 4.613 personas, -3,3% en este periodo.

Incremento continuado de la población de 65 años y más

Esta franja de edad se ha incrementado en 7.757 personas, +7,16%, y representa el mayor aumento desde 2008. En relación a la población española, que aumenta en 3.667 personas, +1,4%, los extranjeros han superado ampliamente, en números absolutos y relativos, este incremento.
En 2008 la cifra de extranjeros en esta franja era de 79.450 y representaba el 17,8% sobre el total de extranjeros, llegando en 2012 a 108.350 y su peso relativo alcanza el 22,9%. De este total el 88,9%, 96.303, son comunitarios mientras que los no comunitarios alcanzan el 11,1% y suman 12.047 personas. Es decir, de cada diez extranjeros de 65 años y más, casi nueve son comunitarios.

Descenso de las mujeres en edad fértil

A 1 de enero de 2009 habían 108.359 mujeres extranjeras en edad fértil (se considera la franja comprendida entre los 15 a 49 años), 52.472 comunitarias: 48,4%, y 55.887 no comunitarias: 51,6%. Los últimos datos reflejan un descenso de 1.821 mujeres, un 1,7%, totalizando 106.538. De ellas 53.772 son comunitarias, 50,5%, y 52.766 son no comunitarias, 49,5%. Por lo tanto, el descenso afecta a las no comunitarias que bajan en 3.121, -5,6%, mientras que las comunitarias compensan el descenso ya que aumentan en 1.300, + 2,5%.
En 2009 el peso relativo de este grupo de mujeres era del 48,8% sobre el total de mujeres extranjeras: 222.033. A 1 de enero de 2012 este porcentaje baja un 2,3% llegando al 46,5% sobre un total de 229.060.
Una situación similar se registra con las mujeres españolas en el mismo periodo, que pasaron de 357.996 a 348.696 en el último año, marcando un descenso de 9.300 mujeres, -2,6%. Situación que se refleja en una disminución del peso relativo de este grupo de mujeres sobre el total de mujeres españolas que pasa del 48,6% al 46,8%.
La inmediata consecuencia de esta realidad, aunque no la única, es la caída del número de nacimientos, tanto de mujeres extranjeras como españolas, que repercute en el progresivo envejecimiento de la población de la provincia, como se explica a continuación.

Movimiento natural de la población extranjera

Se analiza la evolución del movimiento natural de la población extranjera en la provincia en el periodo comprendido entre los años 2008 al 2011 que se corresponde con los últimos datos aportados por el INE.

ī Menos nacimientos de hijos de madre extranjera

Desde el año 2008 se registra un descenso sostenido de la cifra de nacimientos de hijos de madre extranjera totalizando una disminución de 1.387 nacimientos, -26,3%. En estos cuatro años las cifras son: 5.277, 4.536, 4.377 y 3.890 que corresponden a los años 2008, 2009, 2010 y 2011 respectivamente.
En el mismo periodo las españolas registran 1.569 nacimientos menos, -10,5%, por lo tanto la caída en el número de nacimientos de madres extranjeras es sustancialmente superior al que registran las españolas.
Una posible explicación del cambio de comportamiento de las mujeres extranjeras en sus pautas reproductivas, es su aproximación al estilo de vida de las mujeres españolas, en particular en aquellas de larga estancia en la provincia, pero entendemos que este cambio merece un análisis más profundo.

ī Descenso de matrimonios con algún cónyuge extranjero

El número de matrimonios sigue bajando, tanto entre españoles como los registrados con algún cónyuge extranjero.
Los de españoles bajaron en 1.387, -25%, pasando de 5.472 en 2008 a 4.085 en 2011. Los realizados con algún cónyuge extranjero pasaron de 1.449 en 2008 a 1.259 en 2011: 190 matrimonios menos, -13%. La disminución es más acusada entre la población española que en la extranjera.
Se puede apuntar como una de las causas del descenso de los matrimonios con algún cónyuge extranjero, el incremento del control civil y eclesial que se ejerce sobre este tipo de enlaces con la finalidad de evitar matrimonios fraudulentos.

ī Incremento de las defunciones

Alicante es la primera provincia en fallecimientos de extranjeros, que se explica por el sostenido aumento de la población mayor de 65 años, particularmente entre los originarios de países de la Unión Europea.
Los fallecimientos han pasado de 1.736 en 2008 a 1.748 en el último año, un incremento del 0,7%. Estas defunciones representan el 15,7% del total de fallecimientos de extranjeros en España y el 12,3% del total de los acaecidos en la provincia de Alicante.

ī Descenso del crecimiento vegetativo (nacimientos – defunciones)

El año 2008 marca el inicio de un paulatino y constante descenso del crecimiento vegetativo, tanto de la población española como extranjera.
El descenso entre los extranjeros se sitúa en 1.399 personas entre los años 2008 y 2011, -39,5%.
En la población española y en el mismo periodo, la disminución es de 1.939 personas llegando la caída al 69%, por lo que el envejecimiento de la población española es más pronunciado que el de la población extranjera.
En ambos casos, población española y extranjera, el descenso que registran los últimos datos es el más pronunciado del periodo considerado.

Continuado incremento de los permisos de residencia de larga duración

En el último año se han concedido 8.669 nuevos permisos de larga duración y se incrementa un 6,3%, alcanzando la cifra de 94.456 que representa el 78,3% de los 120.704 permisos del Régimen General concedidos a quienes no pertenecen a países de la Unión Europea.
En total se han otorgado 11.681 nuevos permisos de residencia, 3,9% más respecto al año anterior, 2.084 de los cuales pertenecen al Régimen General y 9.597 al Régimen Comunitario.
El mayor aumento en términos absolutos corresponde a los países de la UE 27+4: 7.761, un 4,6% de incremento. En términos relativos Asia registra la mayor subida: el 10% y 1.309 nuevos permisos.
Se reduce el peso relativo de la totalidad de permisos otorgados a los grupos de edad de 0 a 15 años, -0,3%, y al de 16 a 64 años, – 1%. El grupo de 65 años y más gana ese 1,3% que pierden los dos grupos anteriores, y pasa a representar el 18% del total de permisos otorgados, frente al 16,7% del año anterior.

Crítica situación laboral

Han perdido sus contratos de trabajo 26.431 trabajadores extranjeros respecto al 31 de diciembre de 2008, -28%. Los extranjeros no comunitarios acusan en mayor grado esta rescisión de contratos: 17.086 que representan el 65% del total. Los trabajadores de la Unión Europea han sufrido una pérdida de 9.345 contratos que representan el 35%.
A su vez, los hombres extranjeros se han visto más afectados ya que han perdido 19.551 contratos, un 74% del total, mientras que las mujeres han perdido 6.880 contratos, el 26%, por lo que de cada cuatro contratos rescindidos, tres han repercutido en los hombres. Particularmente relevante es el descenso de contratos en la construcción que ha pasado de 15.639 en 2008 a 2.442 en 2012, llegando la caída al 84%. Esta actividad ha sido un nicho por excelencia de mano de obra inmigrante y masculina, de ahí que la profunda crisis en este sector haya golpeado en particular a los hombres.
Además de las duras consecuencias económicas, familiares y sociales que esta situación conlleva para cualquier trabajador, la falta de redes familiares y sociales que sostengan y arropen a estas personas endurece la situación de los inmigrantes con el agravante, para los no comunitarios, *de no poder renovar su permiso de residencia* llevándoles a una situación de irregularidad documental sobrevenida, con la consiguiente pérdida de derechos como el de la sanidad.

Última década: Reino Unido y Rumanía los que más aumentan su presencia

Entre los años 2003 y 2012 el Reino Unido es el país que más aumenta su presencia en la provincia, pasando de 53.462 empadronados a 132.473, 79.011 nuevos británicos y el 148% de aumento. Rumanía, en el mismo periodo, ocupa el segundo lugar de los países con mayor aumento, tanto en términos absolutos como relativos, ya que pasa de 4.596 a 34.183, 29.597 nuevas personas y un 645%. En tercer lugar se encuentra Marruecos, con 22.138 nuevos empadronados, pasando de 13.936 a 36.074, + 159%.
El mayor incremento porcentual lo registra Paraguay, que pasa de 144 a 3.148 personas, representando el 2.086% de aumento.
Colombia encabeza la lista de países que han perdido presencia, registrando una disminución de 1.910 personas, −11% menos, pasando de 17.395 a 15.485. Le sigue Ecuador con una pérdida de 1.836 personas y el 9,6%. El tercer lugar lo ocupa Suiza, 488 menos y el 7,7%. La lista de descensos finaliza con Argentina con una pérdida de 188 y el 2%.

Programa de Investigación y difusión

Informe 2013

Aproximación estadística a la inmigración en Alicante

Fecha actualización: 15 de julio de 2013

Elaborado por:

Secretariado Diocesano de Migración de Orihuela-Alicante
ASTI-ALICANTE

c/ Doctor Isidoro de Sevilla previo al 1
03009 Alicante
secretariado.migracion@asti-alicante.org
www.asti-alicante.org

Cofinanciado por:

MINISTERIO DE EMPLEO Y SEGURIDAD SOCIAL
SECRETARÍA GENERAL DE INMIGRACIÓN Y EMIGRACIÓN
DIRECCIÓN GENERAL DE MIGRACIONES

UNIÓN EUROPEA
FONDO EUROPEO PARA LA INTEGRACIÓN

Este informe ha sido cofinanciado por el Fondo Europeo para la Integración de la Unión Europea.

Secretariado Diocesano de Migración de Orihuela-Alicante
ASTI-ALICANTE

Informe 2013

1.	**Población extranjera en España y sus provincias**	1
1.1	**Presencia de extranjeros comunitarios (UE27) y no comunitarios**	1
1.2	Principales nacionalidades en España	3
2.	**Datos de la provincia de Alicante**	4
2.1	**Presencia de extranjeros comunit. (UE27) y no comunit. por sexo.**	4
2.2	**Principales nacionalidades**	4
2.3	**Distribución de la población española y extranjera en Alicante**	5
2.3.1	Los diez municipios de la provincia de Alicante con mayor número de extranjeros.	
3.	**Datos procedentes del empadronamiento**	6
3.1	**Datos generales del empadronamiento**	6
3.1.1	Número de extranjeros y desglose comunitarios (UE 27), no comunitarios en España,en la Comunidad Valenciana y sus provincias.	
3.2	**Población de Alicante según lugar de nacimiento**	7
3.2.1	Población según lugar de nacimiento y nacionalidad.	
3.2.2	Población extranjera según zona geográfica de origen y sexo.	
3.2.3	Extranjeros por nacionalidades y sexo (relación de países).	
3.3	**Análisis por franjas de edad**	11
3.3.1	Población española y extranjera por franjas de edad	
3.3.2	Extranjeros comunitarios (UE27) y no comunitarios por franjas de edad	
3.4	**Datos por municipios**	13
3.4.1	Presencia extranjera por municipios	
3.4.2	Población extranjera por municipios según zonas de nacionalidad	
3.4.3	Mapas de distribución de la población extranjera en la provincia	
4.	**Datos procedentes del Registro Civil**	23
4.1	**Datos de nacimiento de españoles y extranjeros**	23
4.1.1	Nacimientos de madre extranjera según provincias (10 primeras)	
4.1.2	Nacimientos en Alicante, según nacionalidad de los padres	
4.1.3	Agrupación según concordancia de nacionalidades de los padres	
4.1.4	Distribución pordentual según nacionalidad de la madre y del padre.	
4.2	**Datos de matrimonios de españoles y extranjeros.**	25
4.2.1	Matrimonios con algún cónyuge extranjero (10 primeras provincias)	
4.2.2	Forma de celebración de los matrimonios en Alicante	
4.3	**Datos de defunciones de españoles y extranjeros**	26
4.3.1	Defunciones de extranjeros en España (10 primeras provincias)	
4.4	**Crecimiento vegetativo (nacimientos - defunciones)**	26

5. Datos del Observatorio Permanente de la Inmigración 27

5.1 Certif. de registro y autoriz. de residencia en vigor según régimen 27
5.2 Desglose de las autorizaciones de residencia de R. General por tipos 27
5.3 Certif. de registros y autoriz. de residencia por zonas geográficas 28
5.4 Certif. y autorizaciones de residencia por nacionalidades en Alicante 29
5.5 Certif.de registro y autorizac. de residencia según grupos de edad 30
5.6 Extranjeros en situación regular según tipo autorización 31

6. Concesión de la nacionalidad española por residencia 32

6.1 Nacionalizaciones concedidas según género 32
6.2 Motivo de concesión de la nacionalidad 32
6.3 Nacionalizaciones según continente de nacimiento 33
6.4 Provincia de Alicante: nacionalizaciones según grupo de edad 33
6.5 Evolución de las nacionalizac. según zona de nacionalidad anterior 34
6.6 Evolución nacionalizaciones según nacionalidad anterior 35

7. Datos del Ministerio de Empleo y Seguridad Social 36

7.1 Trabajadores extranjeros afiliados a la seguridad social en alta laboral 36
7.2 Extranjeros afiliados en la provincia por régimen y pertenencia a la UE 36
7.3 Extranjeros afiliados en la provincia de Alicante por régimen y sexo 37
7.4 Extranjeros por secciones de actividad. Régimen general 37

8. Datos de escolarización 38

8.1 Alumnos escolarizados en la provincia de Alicante por niveles de estudios 38
8.2 Alumnos extranjeros según zonas de nacionalidad. 38

Índice de gráficos

Gráfico 1	Extranjeros de España por nacionalidad (10 primeras)	3
Gráfico 2	Población extranjera en España según zona geográfica de nacionalidad	3
Gráfico 3	Extranjeros de Alicante por nacionalidad (10 primeras)	4
Gráfico 4	Distribución de la población extranjera y total en Alicante	5
Gráfico 5	Población extranjera en las provincias de la Comunidad Valenciana	6
Gráfico 6	Población comunitaria (UE27) en las provincias de la Comunidad Valenciana	6
Gráfico 7	Población no comunitaria en las provincias de la Comunidad Valenciana	6
Gráfico 8	Población extranjera de Alicante según zon geográfica de nacionalidad	7
Gráfico 9	Pirámide de la población en la provincia de Alicante	11
Gráfico 10	Pirámide de edad de la poblacón extranjera en la provincia de Alicante	12
Gráfico 11	Pirámide de edad de los extranjeros comunitarios (UE27) de Alicante	12
Gráfico 12	Pirámide de edad de los extranjeros no comunitarios de Alicante	12
Gráfico 13	Mapa de distribución de la población extranjera en Alicante	19
Gráfico 14	Mapa de distribución de la población extranjera comunitaria (UE 27) en Alicante	20
Gráfico 15	Mapa de distribución de la población no comunitaria en Alicante	20
Gráfico 16	Mapa de distribución de la población europea no comunitaria en Alicante	21
Gráfico 17	Mapa de distribución de la población africana en Alicante	21
Gráfico 18	Mapa de distribución de la población americana en Alicante	22
Gráfico 19	Mapa de distribución de la población asiática en Alicante	22
Gráfico 20	Nacimientos de madre extranjera en España por provincias	23
Gráfico 21	Nacimiento en Alicante según nacionalidad de los padres	24
Gráfico 22	Matrimonios con algún cónyuge extranjero en España por provincias	25
Gráfico 23	Defunciones de extranjeros en España por provincias	26
Gráfico 24	Permisos de residencia en vigor en la C. Valenciana desglosados por régimen	27
Gráfico 25	Permisos de residencia del Régimen General en la C.V. por tipos.	28
Gráfico 26	Permisos de residencia en la C.Valenciana por zonas geográficas	28
Gráfico 28 y 29	Tipos de autorización de extranjeros regulares en la provincia de Alicante	31
Gráfico 30	Motivo de concesión de la nacionalidad española.	32
Gráfico 31	Nacionalizaciones según continentes de nacimiento	33
Gráfico 32	Evolución de las nacionalizaciones según zonas de nacionalidad anterior	34
Gráfico 33	Extranjeros afiliados en la seguridad social por provincias de la Comunidad Valenciana	36
Gráfico 34	Extranjeros afiliados en la seguridad social en Alicante según régimen de cotización	36
Gráfico 35	Extranjeros afiliados en la seguridad social en Alicante por régimen y sexo	37
Gráfico 36	Alumnado extranjero de Alicante según zonas geográficas de nacionalidad	39
Gráfico 37	Centros de enseñanza de Alicante por titularidad	39
Gráfico 38	Alumnado extranjero según titularidad de los centros	39

1. Población extranjera en España y sus provincias

1.1 Presencia de extranjeros comunitarios (UE27) y no comunitarios

Alicante es la primera provincia, en términos relativos, en presencia extranjera y ocupa el tercer lugar en números absolutos, después de Madrid y Barcelona.

Tabla 1

	Total Población	Total Población Extranjera			
		Total	%	U.E (27)	No Com.
ESPAÑA	**47.265.321**	**5.736.258**	**12,1%**	**2.443.617**	**3.292.641**
MADRID, COMUNIDAD	6.498.560	1.015.054	15,6%	367.152	647.902
Barcelona	5.552.050	792.071	14,3%	169.417	622.654
Alicante/Alacant	**1.943.910**	**472.610**	**24,3%**	**299.459**	**173.151**
Valencia/València	2.580.792	298.804	11,6%	135.548	163.256
Málaga	1.641.098	292.257	17,8%	177.003	115.254
BALEARS, ILLES	1.119.439	242.570	21,7%	133.740	108.830
MURCIA, REGIÓN DE	1.474.449	238.393	16,2%	65.740	172.653
Girona	761.627	163.068	21,4%	50.205	112.863
Palmas, Las	1.100.813	157.867	14,3%	79.672	78.195
Almería	704.219	154.404	21,9%	75.301	79.103
Santa Cruz de Tenerife	1.017.531	152.974	15,0%	99.916	53.058
Tarragona	814.199	149.587	18,4%	56.359	93.228
Zaragoza	978.130	127.473	13,0%	67.366	60.107
Castellón/Castelló	604.564	111.598	18,5%	71.933	39.665
Toledo	711.228	86.704	12,2%	44.194	42.510
Sevilla	1.938.974	82.296	4,2%	28.603	53.693
Lleida	443.032	82.053	18,5%	33.718	48.335
Bizkaia	1.158.439	75.534	6,5%	17.603	57.931
NAVARRA	644.566	69.623	10,8%	25.381	44.242
Granada	922.928	68.663	7,4%	34.257	34.406
Cádiz	1.245.164	51.900	4,2%	25.469	26.431
ASTURIAS	1.077.360	50.827	4,7%	20.994	29.833
Huelva	522.862	47.251	9,0%	28.766	18.485
RIOJA, LA	323.609	46.373	14,3%	18.781	27.592
Ciudad Real	530.250	46.194	8,7%	27.836	18.358
Gipuzkoa	712.097	46.132	6,5%	14.343	31.789
Guadalajara	259.537	41.125	15,8%	21.248	19.877
Pontevedra	958.428	40.638	4,2%	17.650	22.988
Coruña, A	1.143.911	39.861	3,5%	12.465	27.396
CANTABRIA	593.861	39.313	6,6%	13.661	25.652
Burgos	374.970	34.618	9,2%	19.758	14.860
Valladolid	534.280	32.947	6,2%	19.002	13.945
Albacete	402.837	32.102	8,0%	12.533	19.569
Araba/Álava	322.557	30.228	9,4%	5.506	24.722
Cuenca	218.036	29.924	13,7%	20.318	9.606
Huesca	227.609	27.840	12,2%	14.591	13.249

Tabla 1 (cont.)

Provincias	Total Población	Total Población Extranjera			
		Total	%	U.E (27)	No Com.
León	494.451	26.161	5,3%	11.907	14.254
Badajoz	694.533	25.975	3,7%	15.242	10.733
Córdoba	804.498	25.817	3,2%	12.153	13.664
Jaén	670.242	24.522	3,7%	6.663	17.859
Segovia	163.701	21.730	13,3%	13.423	8.307
Salamanca	350.564	17.831	5,1%	7.539	10.292
Teruel	143.728	17.798	12,4%	9.200	8.598
Ourense	330.257	16.946	5,1%	9.747	7.199
Cáceres	413.597	16.566	4,0%	5.847	10.719
Lugo	348.902	14.738	4,2%	5.447	9.291
Ávila	171.265	13.912	8,1%	6.065	7.847
Melilla	80.802	11.264	13,9%	1.408	9.856
Soria	94.522	9.904	10,5%	4.101	5.803
Zamora	191.612	8.803	4,6%	5.817	2.986
Palencia	170.713	7.603	4,5%	3.100	4.503
Ceuta	84.018	5.812	6,9%	470	5.342

Fuente INE. Revisión Padrón 1/1/2012

Tabla 2

	Total	Distribución por sexos			
		Hombres	%	Mujeres	%
Totales	**5.736.258**	**2.975.508**	**51,9%**	**2.760.750**	**48,1%**
U.E (27)	2.443.617	1.275.892	52,2%	1.167.725	47,8%
No comunitarios	**3.292.641**	1.699.616	51,6%	1.593.025	48,4%
Resto Europa	245.533	106.651	43,4%	138.882	56,6%
Africa	1.102.329	684.157	62,1%	418.172	37,9%
América	1.573.055	688.038	43,7%	885.017	56,3%
Asia	368.571	218.981	59,4%	149.590	40,6%
Oceanía/otros	3.153	1.789	56,7%	1.364	43,3%

Fuente INE. Revisión Padrón 1/1/2012

1.2 Principales nacionalidades en España

Gráfico 1. Extranjeros en España por nacionalidad

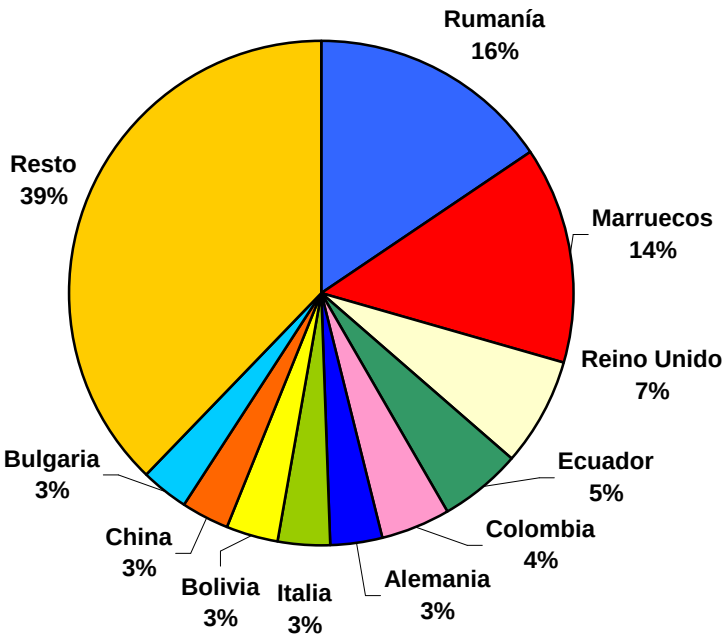

Tabla 3

País	Población
Rumanía	897.203
Marruecos	788.563
Reino Unido	397.892
Ecuador	308.174
Colombia	246.345
Alemania	196.878
Italia	191.901
Bolivia	186.018
China	177.001
Bulgaria	176.411
Resto	2.169.872

Fuente: Elaboración propia a partir datos del INE. Revisión del padrón 01/1/2012

Gráfico 2. Población extranjera de España según zonas geográficas de nacionalidad

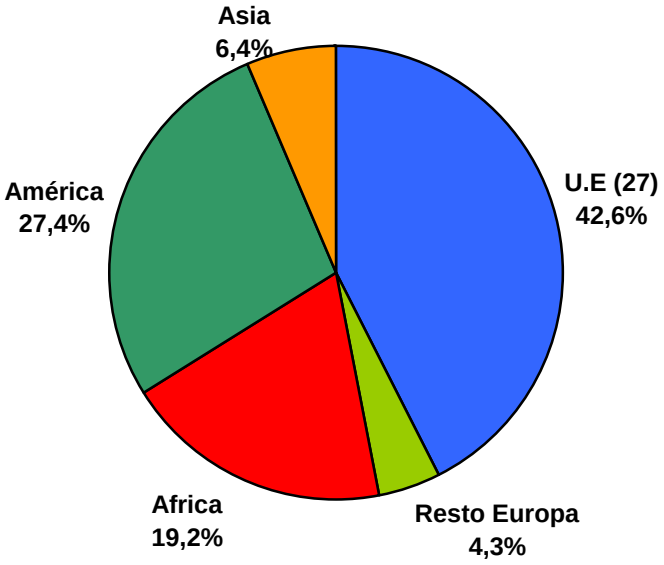

Fuente: Elaboración propia a partir datos del INE. Revisión del padrón 01/1/2012

2. Datos de la provincia de Alicante

2.1 Presencia de extranjeros comunitarios (UE27) y no comunitarios por sexo.

Tabla 4

	Datos padrón		
	Total	hombres	mujeres
Totales	**472.610**	**243.550**	**229.060**
U.E (27)	**299.459**	**152.069**	**147.390**
No comunitarios	**173.151**	**91.481**	**81.670**
Resto Europa	40.263	18.921	21.342
Africa	52.964	33.054	19.910
América	64.637	30.202	34.435
Asia	15.157	9.235	5.922
Oceanía y otros	130	69	61

Fuente INE. Padrón 1/1/2012 nacionalidades

2.2 Principales nacionalidades

Gráfico 3. Extranjeros de Alicante por nacionalidad (10 primeras)

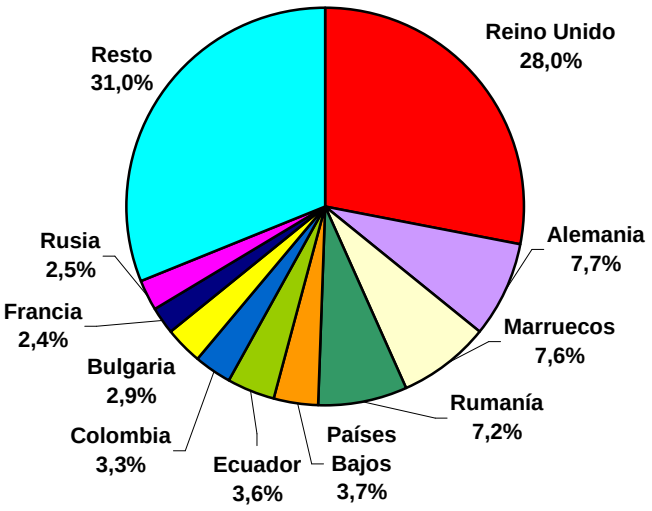

Primeras nacionalidades	
Reino Unido	132.473
Alemania	36.490
Marruecos	36.074
Rumanía	34.183
P. Bajos	17.310
Ecuador	17.242
Colombia	15.485
Bulgaria	13.578
Francia	11.741
Rusia	11.666
Resto	146.368

Fuente: Elaboración propia a partir de los datos del INE. Revisión del padrón 01/1/2012

Secretariado Diocesano de Migración de Orihuela-Alicante
ASTI-ALICANTE

2.3 Distribución de la población española y extranjera en Alicante

Gráfico 4. Distribución de la población total y extranjera en Alicante

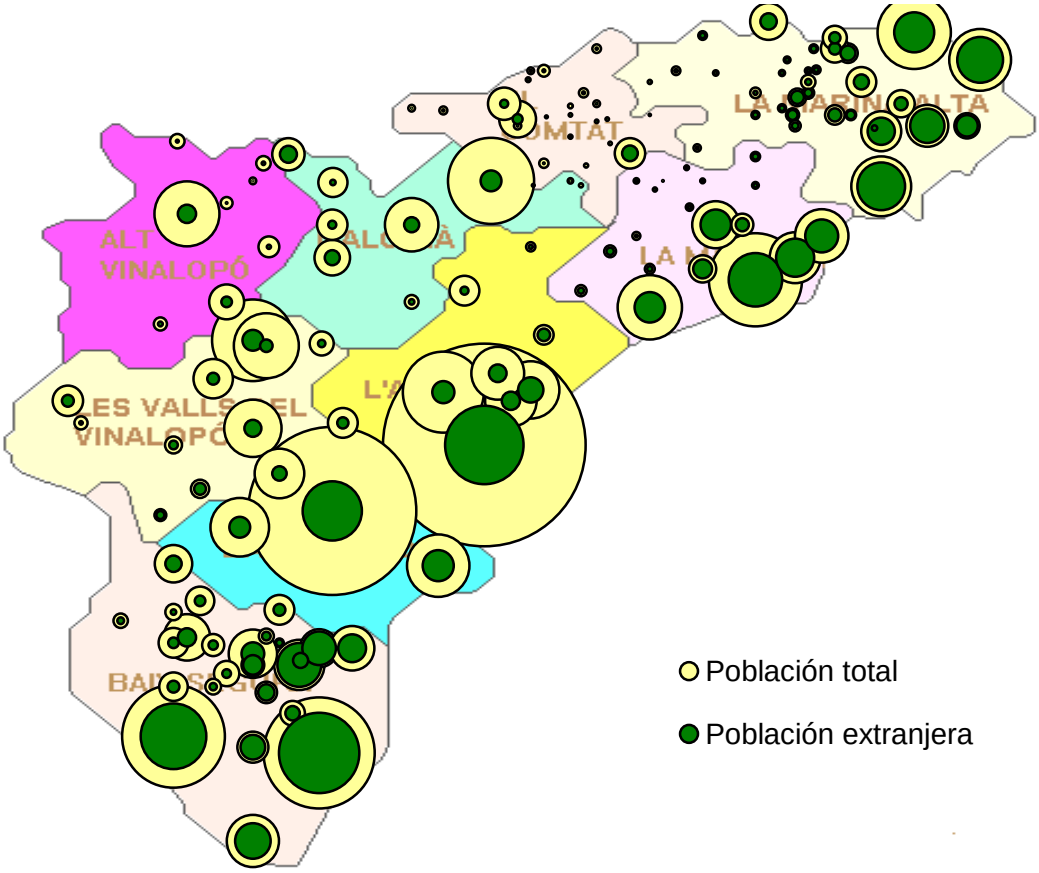

Fuente: Elaboración propia a partir de los datos del INE. Revisión del padrón 01/1/2012

2.3.1 Los diez municipios de la provincia de Alicante con mayor número de extranjeros.

Tabla 6

	Total población	Extranjeros	%
Torrevieja	103.720	54.869	52,9%
Alicante/Alaca	334.678	49.604	14,8%
Orihuela	90.087	38.283	42,5%
Elche/Elx	230.587	27.999	12,1%
Benidorm	72.991	25.737	35,3%
Calpe/Calp	29.550	18.498	62,6%
Jávea/Xàbia	32.983	18.104	54,9%
Rojales	22.006	16.883	76,7%
Dénia	44.455	12.997	29,2%
Alfàs del Pi (l´	21.964	12.586	57,3%

Fuente: Elaboración propia a partir de los datos del INE. Revisión del padrón 01/1/2012

En diecinueve municipios de la provincia más del 50% de su población es extranjera.

Secretariado Diocesano de Migración de Orihuela-Alicante
ASTI-ALICANTE

3. Datos procedentes del empadronamiento

Las oficinas de empadronamiento municipales recogen los datos de las personas que residen en un territorio. Cada ayuntamiento remite los datos al Instituto Nacional de Estadística (INE) donde son revisados y procesados.

3.1 Datos generales del empadronamiento

3.1.1. Número de extranjeros y desglose comunitarios (UE 27) / no comunitarios en España, en la Comunidad Valenciana y sus provincias.

Tabla 7

	Total población	Total Población Extranjera			
		Total	*1	UE 27	*2
España	**47.265.321**	**5.736.258**	**12,1%**	**2.443.617**	**42,6%**
Com. Valenc.	**5.129.266**	**883.012**	**17,2%**	**506.940**	**57,4%**
Alicante	1.943.910	472.610	24,3%	299.459	63,4%
Castellón	604.564	111.598	18,5%	71.933	64,5%
Valencia	2.580.792	298.804	11,6%	135.548	45,4%

*1 Porcentaje calculado sobre el total de población

*2 Porcentaje calculado sobre el total de población extranjera

Fuente INE. Revisión padrón 1/1/2012

Gráfico 5. Población extranjera en las provincias de la Comunidad Valenciana

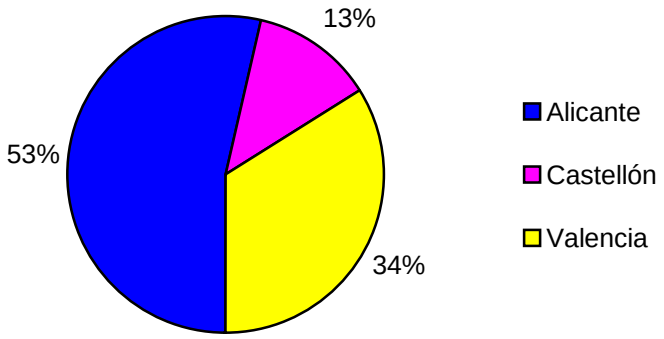

Gráfico 6. Población comunitaria (UE27) en las provincias de la C. Valenciana

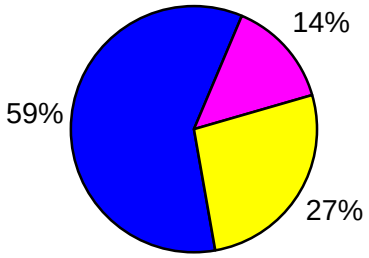

Gráfico 7. Población no comunitaria en las provincias de la C. Valenciana

Fuente: Elaboración propia a partir de los datos del INE. Revisión del padrón 01/1/2012

3.2 Población de Alicante según lugar de nacimiento

3.2.1. Población según lugar de nacimiento y nacionalidad.

Tabla 8

	Totales	Españoles	Extranjeros
Totales	**1.943.910**	**1.471.300**	**472.610**
Nacido en España	1.437.159	1.412.857	24.302
Nacido en el extranjero	506.751	58.443	448.308

Fuente INE. Revisión padrón 1/1/2012.

3.2.2. Población extranjera según zona geográfica de origen y sexo.

Tabla 9

	Totales	Hombres	Mujeres
	472.610	**243.550**	**229.060**
Unión Europea	299.459	152.069	147.390
Europa no comunitaria	40.263	18.921	21.342
África	52.964	33.054	19.910
América Central	4.282	1.821	2.461
América del Norte	1.849	867	982
América del Sur	58.506	27.514	30.992
Asia	15.157	9.235	5.922
Oceanía	101	46	55
Apátridas	29	23	6

Fuente INE. Revisión padrón 1/1/2012.

Gráfico 8. Población extranjera según zonas geográficas de nacionalidad

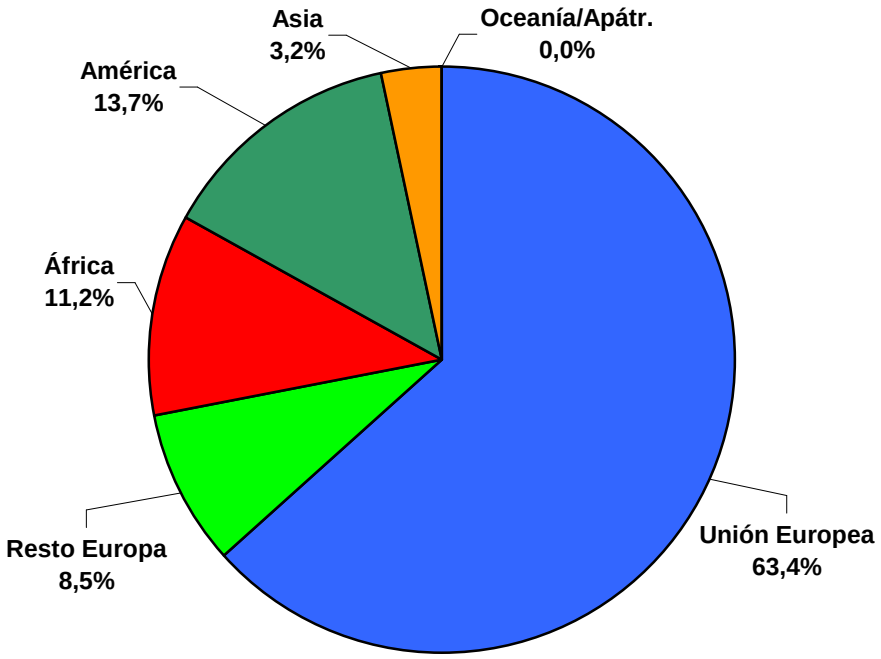

Fuente: Elaboración propia a partir de los datos del INE. Revisión padrón 1 enero 2012

3.2.3 Extranjeros por nacionalidades y sexo (relación de países).

Tabla 10

	Total	% sobre el total de extranjeros	Distribución por sexos			
			Varones		Mujeres	
Total Extranjeros	**472.610**	**100,0%**	**243.550**	**52%**	**229.060**	**48%**
Unión Europea	**299.459**	**63,4%**	**152.069**	**51%**	**147.390**	**49%**
Alemania	36.490	7,7%	18.276	50%	18.214	50%
Austria	1.100	0,2%	553	50%	547	50%
Bélgica	11.075	2,3%	5.552	50%	5.523	50%
Bulgaria	13.578	2,9%	7.416	55%	6.162	45%
Chipre	13	0,0%	6	46%	7	54%
Dinamarca	1.786	0,4%	927	52%	859	48%
Eslovenia	72	0,0%	33	46%	39	54%
Estonia	219	0,0%	93	42%	126	58%
Finlandia	2.188	0,5%	1.063	49%	1.125	51%
Francia	11.741	2,5%	5.817	50%	5.924	50%
Grecia	357	0,1%	272	76%	85	24%
Hungría	1.436	0,3%	730	51%	706	49%
Irlanda	4.793	1,0%	2.454	51%	2.339	49%
Italia	11.244	2,4%	6.692	60%	4.552	40%
Letonia	574	0,1%	250	44%	324	56%
Lituania	2.996	0,6%	1.502	50%	1.494	50%
Luxemburgo	124	0,0%	69	56%	55	44%
Malta	23	0,0%	11	48%	12	52%
Países Bajos	17.310	3,7%	9.037	52%	8.273	48%
Polonia	4.558	1,0%	2.339	51%	2.219	49%
Portugal	2.748	0,6%	1.610	59%	1.138	41%
Reino Unido	132.473	28,0%	65.925	50%	66.548	50%
República Checa	825	0,2%	405	49%	420	51%
República Eslovaca	830	0,2%	370	45%	460	55%
Rumania	34.183	7,2%	17.373	51%	16.810	49%
Suecia	6.723	1,4%	3.294	49%	3.429	51%
Europeos No Com.	**40.263**	**8,5%**	**18.921**	**47%**	**21.342**	**53%**
Albania	51	0,0%	31	61%	20	39%
Andorra	5	0,0%	2	40%	3	60%
Armenia	999	0,2%	507	51%	492	49%
Belarús	448	0,1%	201	45%	247	55%
Bosnia y Herzegovina	65	0,0%	24	37%	41	63%
Croacia	98	0,0%	51	52%	47	48%
Georgia	1.017	0,2%	558	55%	459	45%
Islandia	641	0,1%	311	49%	330	51%
Liechtenstein	13	0,0%	8	62%	5	38%
Macedonia (Ex-Rep.Y	53	0,0%	25	47%	28	53%
Moldavia	833	0,2%	409	49%	424	51%
Noruega	10.308	2,2%	5.284	51%	5.024	49%
Rusia	11.666	2,5%	4.756	41%	6.910	59%
Serbia	212	0,0%	116	55%	96	45%
Suiza	5.820	1,2%	2.796	48%	3.024	52%
Turquía	188	0,0%	126	67%	62	33%
Ucrania	7.832	1,7%	3.706	47%	4.126	53%
Resto de Nacionalidad	14	0,0%	10	71%	4	29%

Tabla 10 (cont.)

	Total	% sobre el total de extranjeros	Distribución por sexos			
			Varones		Mujeres	
Países Africanos	**52.964**	**11,2%**	**33.054**	**62%**	**19.910**	**38%**
Angola	37	0,0%	20	54%	17	46%
Argelia	10.099	2,1%	6.703	66%	3.396	34%
Benín	6	0,0%	4	67%	2	33%
Burkina Faso	11	0,0%	6	55%	5	45%
Cabo Verde	49	0,0%	23	47%	26	53%
Camerún	247	0,0%	158	64%	89	36%
Congo	85	0,0%	47	55%	38	45%
Costa De Marfil	67	0,0%	56	84%	11	16%
Egipto	139	0,0%	104	75%	35	25%
Etiopía	37	0,0%	19	51%	18	49%
Gambia	85	0,0%	74	87%	11	13%
Ghana	195	0,0%	172	88%	23	12%
Guinea	157	0,0%	116	74%	41	26%
Guinea Ecuatorial	440	0,1%	156	35%	284	65%
Guinea-Bissau	92	0,0%	63	68%	29	32%
Kenia	29	0,0%	8	28%	21	72%
Liberia	10	0,0%	7	70%	3	30%
Mali	762	0,2%	676	89%	86	11%
Marruecos	36.074	7,6%	21.511	60%	14.563	40%
Mauritania	309	0,0%	247	80%	62	20%
Nigeria	1.416	0,3%	780	55%	636	45%
Rep.Democrática Del	58	0,0%	34	59%	24	41%
Senegal	2.273	0,5%	1.905	84%	368	16%
Sierra Leona	19	0,0%	11	58%	8	42%
Sudáfrica	51	0,0%	23	45%	28	55%
Togo	8	0,0%	6	75%	2	25%
Túnez	93	0,0%	61	66%	32	34%
Resto de Africa	116	0,0%	64	55%	52	45%
Países Americanos	**64.637**	**13,7%**	**30.202**	**47%**	**34.435**	**53%**
Costa Rica	71	0,0%	23	32%	48	68%
Cuba	2.214	0,5%	988	45%	1.226	55%
Dominica	13	0,0%	6	46%	7	54%
El Salvador	184	0,0%	86	47%	98	53%
Guatemala	98	0,0%	48	49%	50	51%
Honduras	385	0,0%	134	35%	251	65%
Nicaragua	102	0,0%	34	33%	68	67%
Panamá	66	0,0%	29	44%	37	56%
República Dominicana	1.129	0,2%	460	41%	669	59%
Resto de América Cer	20	0,0%	13	65%	7	35%
Canadá	185	0,0%	103	56%	82	44%
Estados Unidos de An	1023	0,2%	503	49%	520	51%
México	641	0,1%	261	41%	380	59%
Argentina	7.981	1,7%	4.032	51%	3.949	49%
Bolivia	4.173	0,9%	1.781	43%	2.392	57%
Brasil	2.658	0,6%	931	35%	1.727	65%
Chile	1.772	0,4%	879	50%	893	50%
Colombia	15.485	3,3%	7.084	46%	8.401	54%
Ecuador	17.242	3,6%	9.071	53%	8.171	47%
Paraguay	3.148	0,7%	1.004	32%	2.144	68%
Perú	1.301	0,3%	590	45%	711	55%
Uruguay	2.493	0,5%	1.220	49%	1.273	51%
Venezuela	2.250	0,5%	921	41%	1.329	59%
Resto de América del	3	0,0%	1	33%	2	67%

Secretariado Diocesano de Migración de Orihuela-Alicante
ASTI-ALICANTE

Tabla 10 (cont)

	Total	% sobre el total de extranjeros	Distribución por sexos			
			Varones		Mujeres	
Países Asiáticos	**15.157**	**3,2%**	**9.235**	**61%**	**5.922**	**39%**
Arabia Saudí	5	0,0%	4	80%	1	20%
Bangladesh	192	0,0%	162	84%	30	16%
China	8.320	1,8%	4.480	54%	3.840	46%
Corea (del Sur)	79	0,0%	25	32%	54	68%
Filipinas	223	0,0%	64	29%	159	71%
India	1.624	0,3%	1.234	76%	390	24%
Indonesia	48	0,0%	22	46%	26	54%
Irán	246	0,0%	131	53%	115	47%
Iraq	40	0,0%	27	68%	13	33%
Israel	46	0,0%	31	67%	15	33%
Japón	142	0,0%	38	27%	104	73%
Jordania	49	0,0%	26	53%	23	47%
Kazajstán	237	0,0%	106	45%	131	55%
Líbano	77	0,0%	44	57%	33	43%
Nepal	353	0,0%	260	74%	93	26%
Pakistán	3.063	0,6%	2.413	79%	650	21%
Siria	79	0,0%	45	57%	34	43%
Tailandia	81	0,0%	11	14%	70	86%
Vietnam	23	0,0%	9	39%	14	61%
Resto de Asia	230	0,0%	103	45%	127	55%
Oceanía	**101**	**0,0%**	**46**	**46%**	**55**	**54%**
Australia	73	0,0%	29	40%	44	60%
Nueva Zelanda	25	0,0%	16	64%	9	36%
Resto de Oceanía	3	0,0%	1	33%	2	67%
Apátridas	29	0,0%	23	79%	6	21%
Total Extranjeros	**472.610**	**100,0**	**243.550**	**52%**	**229.060**	**48%**

Fuente INE. Revisión padrón 1/1/2012.

3.3 Análisis por franjas de edad

3.3.1 Población española y extranjera por franjas de edad

Tabla 11

	Total población	Españoles	Extranjeros			
			Total		UE27	No comunit.
Total	**1.943.910**	**1.471.300**	**472.610**	**24,3%**	**299.459**	**173.151**
0-04	93.913	77.226	16.687	17,8%	5.699	10.988
05-09	98.050	82.143	15.907	16,2%	8.250	7.657
10-14	92.669	73.706	18.963	20,5%	9.817	9.146
15-19	93.237	72.921	20.316	21,8%	10.205	10.111
20-24	103.695	79.816	23.879	23,0%	11.804	12.075
25-29	121.229	89.348	31.881	26,3%	14.735	17.146
30-34	154.507	112.979	41.528	26,9%	17.889	23.639
35-39	161.665	122.014	39.651	24,5%	17.701	21.950
40-44	154.430	118.545	35.885	23,2%	18.558	17.327
45-49	145.569	114.738	30.831	21,2%	18.335	12.496
50-54	131.592	104.490	27.102	20,6%	18.642	8.460
55-59	114.192	87.176	27.016	23,7%	21.199	5.817
60-64	114.016	79.402	34.614	30,4%	30.322	4.292
65-69	109.169	69.760	39.409	36,1%	35.447	3.962
70-74	90.442	58.056	32.386	35,8%	28.992	3.394
75-79	73.135	54.330	18.805	25,7%	16.491	2.314
80-84	51.346	41.197	10.149	19,8%	8.745	1.404
85...	41.054	33.453	7.601	18,5%	6.628	973

Fuente INE. Revisión padrón 1/1/2012.

Gráfico 9. Pirámide de edad de la población de la provincia de Alicante

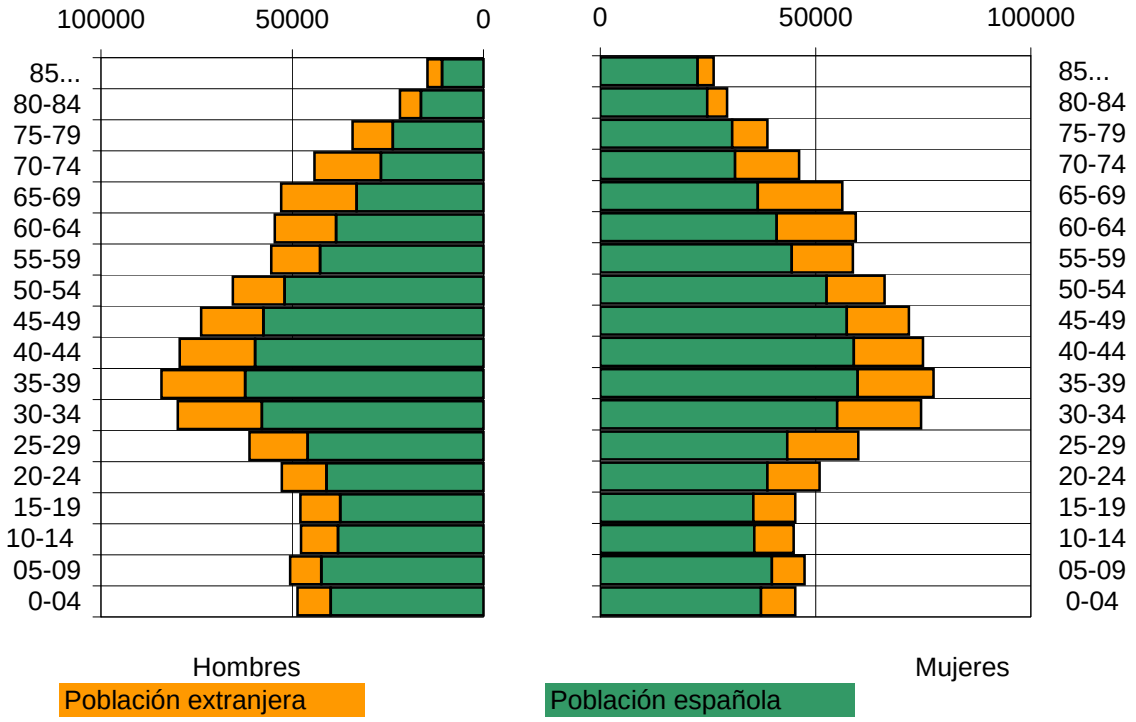

Fuente: Elaboración propia a partir de los datos del INE. Revisión padrón 1 enero 2012.

3.3.2 Extranjeros comunitarios (UE27) y no comunitarios por franjas de edad

Gráfico 10. Pirámide de edad población extranjera de la provincia de Alicante

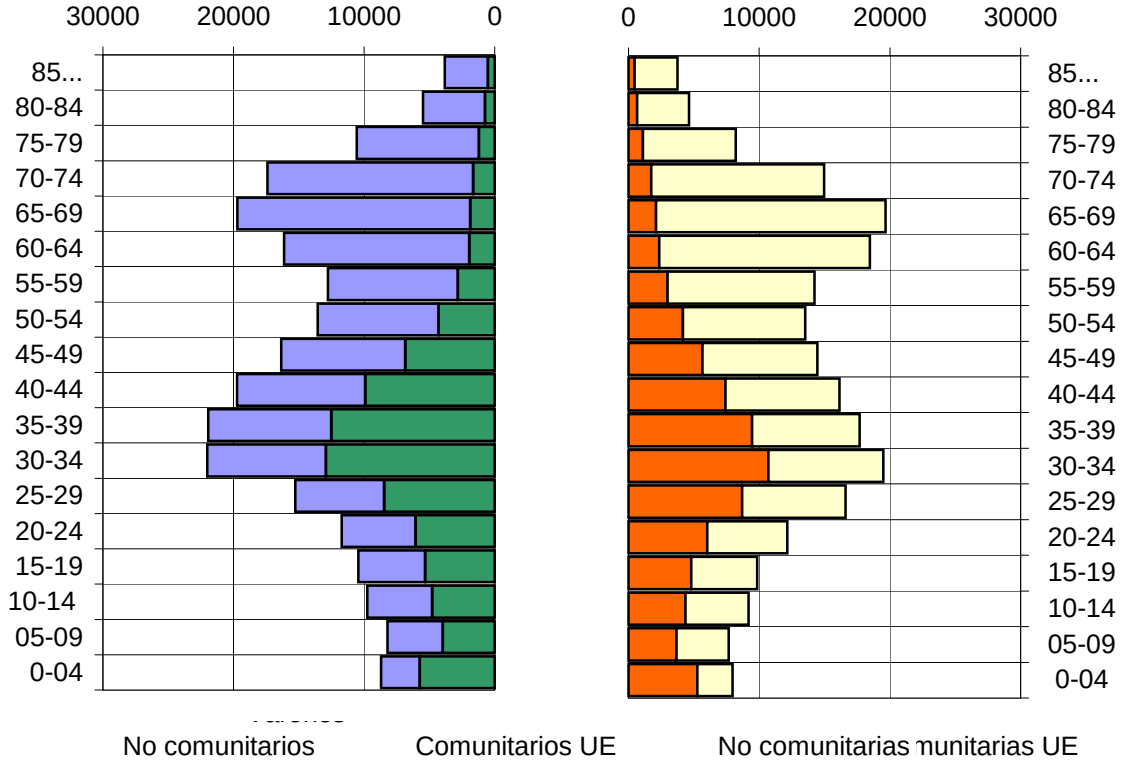

Fuente: Elaboración propia a partir de los datos del INE. Revisión padrón 1 enero 2012.

Gráfico 11: Extranjeros comunitarios

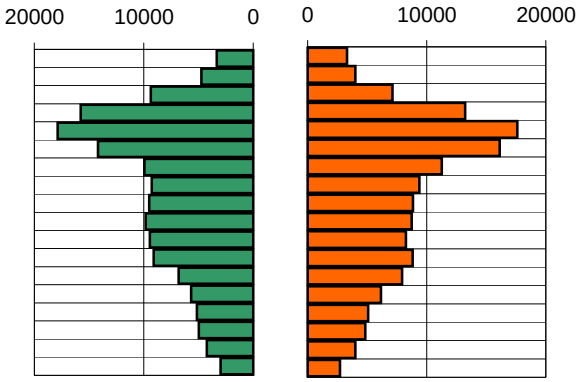

Gráfico 12: Extranjeros no comunitarios

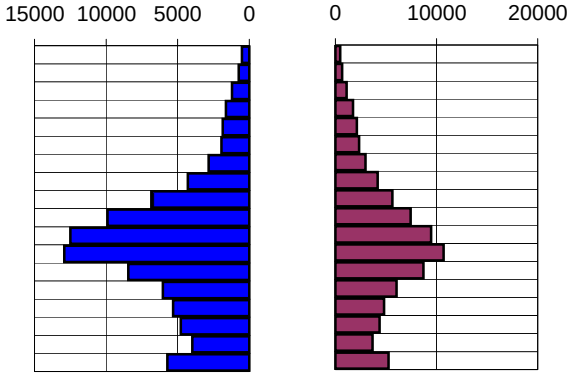

Fuente: Elaboración propia a partir de los datos del INE. Revisión padrón 1 enero 2012.

3.4 Datos por municipios

3.4.1 Presencia extranjera por municipios

Tabla 12

	Población Total	Extranjeros		Distribución por sexos			
			%	Varones		Mujeres	
Total	**1.943.910**	**472.610**	**24,3%**	**243.550**	**52%**	**229.060**	**48%**
Adsubia	749	348	46,5%	176	51%	172	49%
Agost	4.791	489	10,2%	263	54%	226	46%
Agres	598	72	12,0%	35	49%	37	51%
Aigües	1.105	347	31,4%	177	51%	170	49%
Albatera	11.936	2.409	20,2%	1.341	56%	1.068	44%
Alcalalí	1.433	849	59,2%	417	49%	432	51%
Alcocer de Planes	233	47	20,2%	26	55%	21	45%
Alcoleja	204	19	9,3%	10	53%	9	47%
Alcoy/Alcoi	60.837	3.470	5,7%	1.885	54%	1.585	46%
Alfafara	419	22	5,3%	16	73%	6	27%
Alfàs del Pi (l')	21.964	12.586	57,3%	6.225	49%	6.361	51%
Algorfa	4.755	3.416	71,8%	1.700	50%	1.716	50%
Algueña	1.527	145	9,5%	88	61%	57	39%
Alicante/Alacant	334.678	49.604	14,8%	25.582	52%	24.022	48%
Almoradí	19.601	4.263	21,7%	2.312	54%	1.951	46%
Almudaina	129	23	17,8%	11	48%	12	52%
Alqueria d'Asnar (l'	515	42	8,2%	21	50%	21	50%
Altea	24.298	9.595	39,5%	4.863	51%	4.732	49%
Aspe	20.309	1.688	8,3%	854	51%	834	49%
Balones	157	33	21,0%	19	58%	14	42%
Banyeres de Mariola	7.222	335	4,6%	186	56%	149	44%
Benasau	174	10	5,7%	4	40%	6	60%
Beneixama	1.792	123	6,9%	70	57%	53	43%
Benejúzar	5.425	684	12,6%	336	49%	348	51%
Benferri	1.934	355	18,4%	177	50%	178	50%
Beniarbeig	1.902	410	21,6%	199	49%	211	51%
Beniardá	248	90	36,3%	57	63%	33	37%
Beniarrés	1.271	97	7,6%	39	40%	58	60%
Benigembla	583	295	50,6%	155	53%	140	47%
Benidoleig	1.315	666	50,6%	330	50%	336	50%
Benidorm	72.991	25.737	35,3%	13.577	53%	12.160	47%
Benifallim	110	1	0,9%	1	100%	-	0%
Benifato	202	43	21,3%	23	53%	20	47%
Benijófar	4.207	2.537	60,3%	1.270	50%	1.267	50%
Benilloba	800	47	5,9%	23	49%	24	51%
Benillup	106	3	2,8%	-	0%	3	100%
Benimantell	518	130	25,1%	65	50%	65	50%
Benimarfull	417	34	8,2%	14	41%	20	59%
Benimassot	125	22	17,6%	11	50%	11	50%
Benimeli	424	123	29,0%	53	43%	70	57%
Benissa	13.808	6.707	48,6%	3.419	51%	3.288	49%
Benitachell/Poble No	5.698	4.067	71,4%	2.046	50%	2.021	50%
Biar	3.695	166	4,5%	87	52%	79	48%
Bigastro	6.719	1.139	17,0%	641	56%	498	44%
Bolulla	450	195	43,3%	94	48%	101	52%
Busot	3.412	1.433	42,0%	732	51%	701	49%

Tabla 12 (cont)

	Población Total	Extranjeros		Distribución por sexos			
			%	Varones		Mujeres	
Calpe/Calp	29.550	18.498	62,6%	9.399	51%	9.099	49%
Callosa d'En Sarrià	7.815	2.036	26,1%	1.135	56%	901	44%
Callosa de Segura	18.034	2.977	16,5%	1.635	55%	1.342	45%
Campello (el)	27.709	5.434	19,6%	2.688	49%	2.746	51%
Campo de Mirra/Camp	444	25	5,6%	12	48%	13	52%
Cañada	1.237	35	2,8%	17	49%	18	51%
Castalla	10.573	1.912	18,1%	993	52%	919	48%
Castell de Castells	478	96	20,1%	50	52%	46	48%
Catral	9.083	2.658	29,3%	1.381	52%	1.277	48%
Cocentaina	11.591	1.002	8,6%	555	55%	447	45%
Confrides	283	63	22,3%	29	46%	34	54%
Cox	7.077	1.118	15,8%	613	55%	505	45%
Crevillent	28.439	3.210	11,3%	1.793	56%	1.417	44%
Quatretondeta	109	7	6,4%	3	43%	4	57%
Daya Nueva	1.996	706	35,4%	351	50%	355	50%
Daya Vieja	758	524	69,1%	271	52%	253	48%
Dénia	44.455	12.997	29,2%	6.483	50%	6.514	50%
Dolores	7.362	1.215	16,5%	612	50%	603	50%
Elche/Elx	230.587	27.999	12,1%	14.987	54%	13.012	46%
Elda	54.536	3.249	6,0%	1.703	52%	1.546	48%
Facheca	104	3	2,9%	2	67%	1	33%
Famorca	59	10	16,9%	4	40%	6	60%
Finestrat	6.932	3.453	49,8%	1.750	51%	1.703	49%
Formentera del Segur	4.559	2.104	46,2%	1.127	54%	977	46%
Gata de Gorgos	6.327	1.497	23,7%	778	52%	719	48%
Gaianes	445	64	14,4%	31	48%	33	52%
Gorga	261	12	4,6%	6	50%	6	50%
Granja de Rocamora	2.461	341	13,9%	197	58%	144	42%
Castell de Guadalest	238	58	24,4%	29	50%	29	50%
Guardamar del Segura	17.138	6.885	40,2%	3.507	51%	3.378	49%
Fondó de les Neus (e	3.037	1.390	45,8%	728	52%	662	48%
Hondón de los Fraile	1.238	651	52,6%	325	50%	326	50%
Ibi	23.616	1.712	7,2%	907	53%	805	47%
Jacarilla	2.076	488	23,5%	241	49%	247	51%
Xaló	3.301	1.623	49,2%	823	51%	800	49%
Jávea/Xàbia	32.983	18.104	54,9%	9.134	50%	8.970	50%
Jijona/Xixona	7.423	655	8,8%	335	51%	320	49%
Lorcha/Orxa (l')	729	67	9,2%	33	49%	34	51%
Llíber	1.071	742	69,3%	362	49%	380	51%
Millena	217	57	26,3%	28	49%	29	51%
Monforte del Cid	7.803	1.117	14,3%	663	59%	454	41%
Monóvar/Monòver	12.844	1.241	9,7%	653	53%	588	47%
Mutxamel	23.834	3.025	12,7%	1.514	50%	1.511	50%
Murla	598	313	52,3%	159	51%	154	49%
Muro de Alcoy	9.010	669	7,4%	360	54%	309	46%
Novelda	26.692	2.326	8,7%	1.325	57%	1.001	43%
Nucia (la)	19.135	8.066	42,2%	3.998	50%	4.068	50%
Ondara	6.657	1.230	18,5%	637	52%	593	48%
Onil	7.697	686	8,9%	378	55%	308	45%
Orba	2.604	1.442	55,4%	727	50%	715	50%
Orxeta	921	337	36,6%	178	53%	159	47%

Tabla 12 (cont)

	Población Total	Extranjeros		Distribución por sexos			
			%	Varones		Mujeres	
Orihuela	90.087	38.283	42,5%	19.608	51%	18.675	49%
Parcent	1.131	503	44,5%	253	50%	250	50%
Pedreguer	7.751	2.153	27,8%	1.084	50%	1.069	50%
Pego	11.029	2.340	21,2%	1.303	56%	1.037	44%
Penàguila	318	24	7,5%	15	63%	9	38%
Petrer	34.697	1.191	3,4%	584	49%	607	51%
Pinós (el)/Pinoso	7.908	1.299	16,4%	660	51%	639	49%
Planes	831	120	14,4%	61	51%	59	49%
Polop	4.549	1.721	37,8%	883	51%	838	49%
Rafal	4.213	721	17,1%	376	52%	345	48%
Ràfol d'Almúnia (El)	749	393	52,5%	203	52%	190	48%
Redován	7.554	1.055	14,0%	608	58%	447	42%
Relleu	1.342	578	43,1%	292	51%	286	49%
Rojales	22.006	16.883	76,7%	8.662	51%	8.221	49%
Romana (la)	2.509	589	23,5%	298	51%	291	49%
Sagra	446	150	33,6%	79	53%	71	47%
Salinas	1.603	214	13,3%	108	50%	106	50%
Sanet y Negrals	700	262	37,4%	130	50%	132	50%
San Fulgencio	12.529	9.762	77,9%	4.894	50%	4.868	50%
Sant Joan d'Alacant	22.740	2.909	12,8%	1.391	48%	1.518	52%
San Miguel de Salina	7.602	4.718	62,1%	2.352	50%	2.366	50%
Santa Pola	33.965	8.566	25,2%	4.464	52%	4.102	48%
San Vicente del Rasp	55.100	3.954	7,2%	1.980	50%	1.974	50%
Sax	10.069	962	9,6%	487	51%	475	49%
Sella	626	98	15,7%	50	51%	48	49%
Senija	642	245	38,2%	129	53%	116	47%
Tàrbena	809	354	43,8%	195	55%	159	45%
Teulada	14.578	9.621	66,0%	4.863	51%	4.758	49%
Tibi	1.761	354	20,1%	182	51%	172	49%
Tollos	45	10	22,2%	4	40%	6	60%
Tormos	386	183	47,4%	92	50%	91	50%
Torremanzanas/Torre	797	177	22,2%	102	58%	75	42%
Torrevieja	103.720	54.869	52,9%	28.233	51%	26.636	49%
Vall d'Alcalà (la)	175	15	8,6%	8	53%	7	47%
Vall d'Ebo (la)	286	35	12,2%	18	51%	17	49%
Vall de Gallinera	676	151	22,3%	74	49%	77	51%
Vall de Laguar (la)	959	167	17,4%	86	51%	81	49%
Verger (el)	4.992	1.159	23,2%	621	54%	538	46%
Villajoyosa/Vila Joi	33.293	6.617	19,9%	3.382	51%	3.235	49%
Villena	34.894	2.633	7,5%	1.396	53%	1.237	47%
Poblets (els)	3.404	2.109	62,0%	1.041	49%	1.068	51%
Pilar de la Horadada	23.403	11.079	47,3%	5.861	53%	5.218	47%
Montesinos (Los)	5.203	2.146	41,2%	1.067	50%	1.079	50%
San Isidro	1.921	193	10,0%	92	48%	101	52%

Fuente: INE. Revisión padrón 1/12012.

3.4.2 Población extranjera por municipios según zonas de nacionalidad

Tabla 13

	Total Extranjeros	U.E. 27	Resto Europa	África	América	Asia	Oceanía y otros
Total	**472.610**	**299.459**	**40.263**	**52.964**	**64.637**	**15.157**	**130**
Adsubia	348	344	1	0	1	2	0
Agost	489	212	36	170	64	7	0
Agres	72	66	0	0	6	0	0
Aigües	347	291	13	0	40	3	0
Albatera	2.409	1.046	42	708	594	19	0
Alcalalí	849	799	8	2	29	11	0
Alcocer de Planes	47	40	0	5	2	0	0
Alcoleja	19	18	0	0	1	0	0
Alcoy/Alcoi	3.470	1.755	98	593	860	163	1
Alfafara	22	22	0	0	0	0	0
Alfàs del Pi (l')	12.586	8.611	2.896	213	651	211	4
Algorfa	3.416	3.295	101	2	17	1	0
Algueña	145	85	1	46	10	3	0
Alicante/Alacant	49.604	16.646	3.663	10.723	16.179	2.368	25
Almoradí	4.263	1.289	354	2.190	383	46	1
Almudaina	23	23	0	0	0	0	0
Alqueria d'Asnar (l'	42	14	0	27	1	0	0
Altea	9.595	6.644	1.300	449	997	200	5
Aspe	1.688	805	106	149	565	63	0
Balones	33	32	1	0	0	0	0
Banyeres de Mario	335	81	5	71	87	91	0
Benasau	10	5	1	0	4	0	0
Beneixama	123	85	2	5	31	0	0
Benejúzar	684	371	34	225	53	1	0
Benferri	355	280	17	14	41	3	0
Beniarbeig	410	294	21	30	64	1	0
Beniardá	90	88	0	1	1	0	0
Beniarrés	97	70	0	12	15	0	0
Benigembla	295	285	3	0	7	0	0
Benidoleig	666	613	14	30	8	1	0
Benidorm	25.737	15.491	1.508	1.913	3.855	2.965	5
Benifallim	1	1	0	0	0	0	0
Benifato	43	40	2	0	0	1	0
Benijófar	2.537	2.322	97	60	27	31	0
Benilloba	47	39	2	0	6	0	0
Benillup	3	2	1	0	0	0	0
Benimantell	130	106	13	1	10	0	0
Benimarfull	34	28	1	1	4	0	0
Benimassot	22	19	0	0	3	0	0
Benimeli	123	112	3	2	5	1	0
Benissa	6.707	5.586	420	308	334	53	6
Benitachell/Poble N	4.067	3.545	274	74	138	35	1
Biar	166	73	13	36	24	20	0
Bigastro	1.139	550	105	315	152	17	0
Bolulla	195	178	12	1	4	0	0
Busot	1.433	1.328	74	4	24	3	0
Calpe/Calp	18.498	14.968	1.253	991	922	362	2

Tabla 13 (cont)

	Total Extranjeros	U.E. 27	Resto Europa	África	América	Asia	Oceanía y otros
Callosa d'En Sarrià	2.036	1.059	43	144	776	14	0
Callosa de Segura	2.977	329	207	1.875	536	30	0
Campello (el)	5.434	4.149	285	173	716	110	1
Campo de Mirra/Ca	25	23	0	1	1	0	0
Cañada	35	11	12	4	8	0	0
Castalla	1.912	1.344	59	238	231	40	0
Castell de Castells	96	84	3	5	4	0	0
Catral	2.658	2.001	51	464	115	27	0
Cocentaina	1.002	412	15	428	115	32	0
Confrides	63	44	3	8	8	0	0
Cox	1.118	210	71	550	279	8	0
Crevillent	3.210	598	53	2.035	444	80	0
Quatretondeta	7	5	2	0	0	0	0
Daya Nueva	706	546	26	117	11	5	1
Daya Vieja	524	507	7	0	9	0	1
Dénia	12.997	8.054	1.432	691	2.489	326	5
Dolores	1.215	539	34	523	115	4	0
Elche/Elx	27.999	10.134	1.094	7.201	7.454	2.112	4
Elda	3.249	852	235	515	1.422	225	0
Facheca	3	3	0	0	0	0	0
Famorca	10	10	0	0	0	0	0
Finestrat	3.453	2.726	306	104	268	49	0
Formentera del Se	2.104	1.580	68	323	115	17	1
Gata de Gorgos	1.497	870	18	338	250	20	1
Gaianes	64	57	2	0	5	0	0
Gorga	12	12	0	0	0	0	0
Granja de Rocamo	341	67	12	161	101	0	0
Castell de Guadale	58	54	3	0	1	0	0
Guardamar del Se	6.885	4.904	1.151	360	306	164	0
Fondó de les Neus	1.390	1.350	12	2	18	8	0
Hondón de los Frai	651	633	4	0	10	4	0
Ibi	1.712	680	22	71	801	138	0
Jacarilla	488	413	13	46	15	1	0
Xaló	1.623	1.418	26	104	57	18	0
Jávea/Xàbia	18.104	14.241	1.047	761	1.633	412	10
Jijona/Xixona	655	380	25	128	118	4	0
Lorcha/Orxa (l')	67	61	0	1	5	0	0
Llíber	742	729	9	1	3	0	0
Millena	57	55	2	0	0	0	0
Monforte del Cid	1.117	520	21	214	350	11	1
Monóvar/Monòver	1.241	674	38	33	423	73	0
Mutxamel	3.025	1.938	223	306	509	44	5
Murla	313	299	4	3	6	1	0
Muro de Alcoy	669	282	9	284	70	24	0
Novelda	2.326	884	113	426	836	66	1
Nucia (la)	8.066	6.156	867	288	656	93	6
Ondara	1.230	518	104	302	266	40	0
Onil	686	423	13	72	162	16	0
Orba	1.442	1.358	37	14	24	7	2
Orxeta	337	312	3	8	13	1	0
Orihuela	38.283	29.757	3.241	2.256	2.383	644	2
Parcent	503	484	6	7	5	1	0

Tabla 13 (cont)

	Total Extranjeros	U.E. 27	Resto Europa	África	América	Asia	Oceanía y otros
Pedreguer	2.153	1.611	116	214	195	17	0
Pego	2.340	1.743	239	158	160	38	2
Penàguila	24	13	0	4	5	2	0
Petrer	1.191	333	79	75	587	115	2
Pinós (el)/Pinoso	1.299	839	92	96	245	27	0
Planes	120	115	4	0	0	0	1
Polop	1.721	1.226	160	134	194	7	0
Rafal	721	150	21	444	102	4	0
Ràfol d'Almúnia (El	393	341	33	1	16	2	0
Redován	1.055	253	21	562	205	14	0
Relleu	578	553	10	2	13	0	0
Rojales	16.883	14.066	1.979	406	226	205	1
Romana (la)	589	512	3	6	65	1	2
Sagra	150	139	0	11	0	0	0
Salinas	214	184	7	0	23	0	0
Sanet y Negrals	262	231	23	1	7	0	0
San Fulgencio	9.762	8.878	341	373	93	76	1
Sant Joan d'Alacan	2.909	1.501	244	183	895	79	7
San Miguel de Salı	4.718	4.132	273	149	106	57	1
Santa Pola	8.566	6.348	790	337	789	301	1
San Vicente del Ra	3.954	1.386	313	524	1.429	301	1
Sax	962	748	31	14	147	21	1
Sella	98	90	4	2	1	0	1
Senija	245	205	2	30	8	0	0
Tàrbena	354	330	9	0	15	0	0
Teulada	9.621	8.129	446	309	585	150	2
Tibi	354	326	7	2	18	1	0
Tollos	10	9	0	0	1	0	0
Tormos	183	175	3	3	2	0	0
Torremanzanas/To	177	154	11	2	9	1	0
Torrevieja	54.869	34.504	9.352	4.260	5.154	1.592	7
Vall d'Alcalà (la)	15	11	4	0	0	0	0
Vall d'Ebo (la)	35	31	1	1	2	0	0
Vall de Gallinera	151	131	0	6	14	0	0
Vall de Laguar (la)	167	157	5	2	3	0	0
Verger (el)	1.159	801	54	145	103	56	0
Villajoyosa/Vila Joi	6.617	3.498	843	1.112	964	193	7
Villena	2.633	862	87	670	897	117	0
Poblets (els)	2.109	1.730	291	20	45	23	0
Pilar de la Horadad	11.079	7.710	701	1.656	847	165	0
Montesinos (Los)	2.146	1.839	136	62	67	41	1
San Isidro	193	119	2	32	39	0	1

Fuente: INE. Revisión padrón 1/1/2012.

Secretariado Diocesano de Migración de Orihuela-Alicante
ASTI-ALICANTE

3.4.3 Mapas de distribución de la población extranjera en la provincia

Gráfico 13. Mapa de distribución de la población extranjera de Alicante

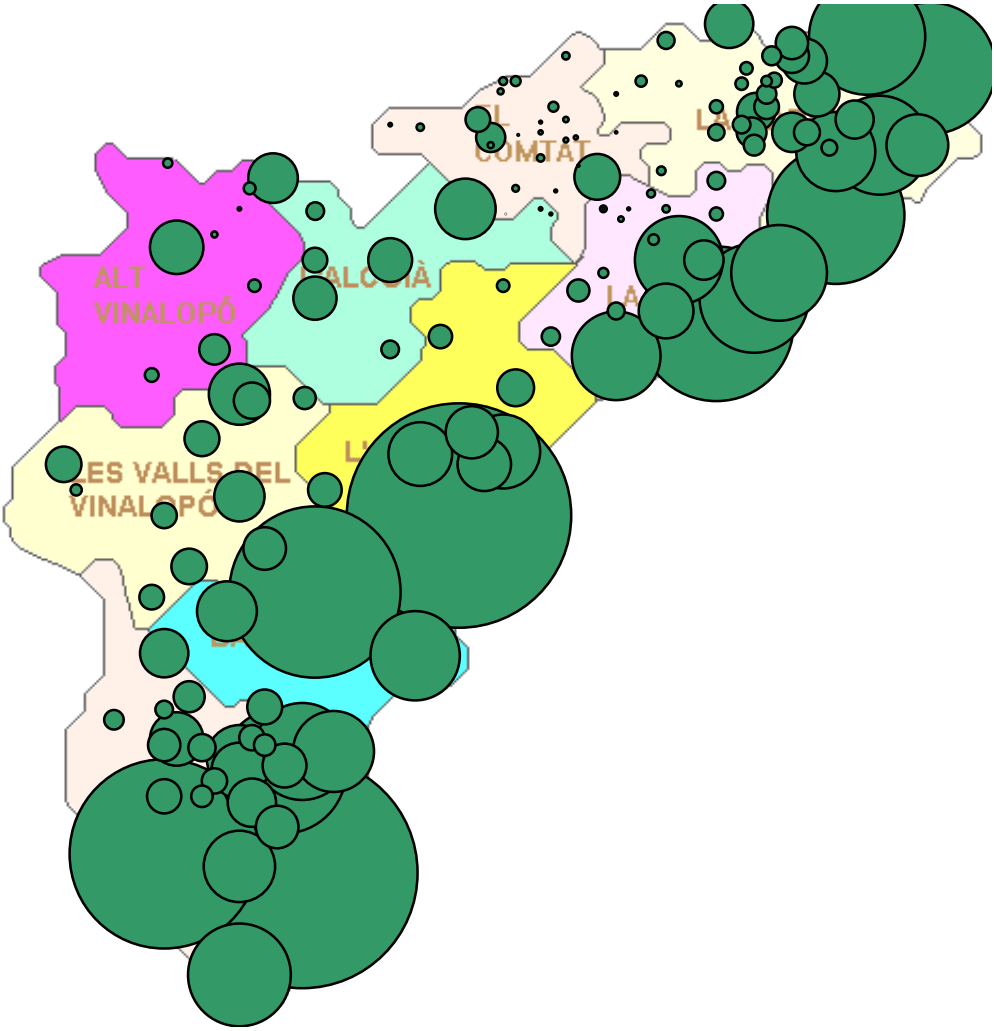

Fuente: Elaboración propia a partir de los datos del INE. Revisión padrón 1 enero 2012

Gráfico 14. Mapa de distribución de la población extranjera comunitaria UE27 en Alicante

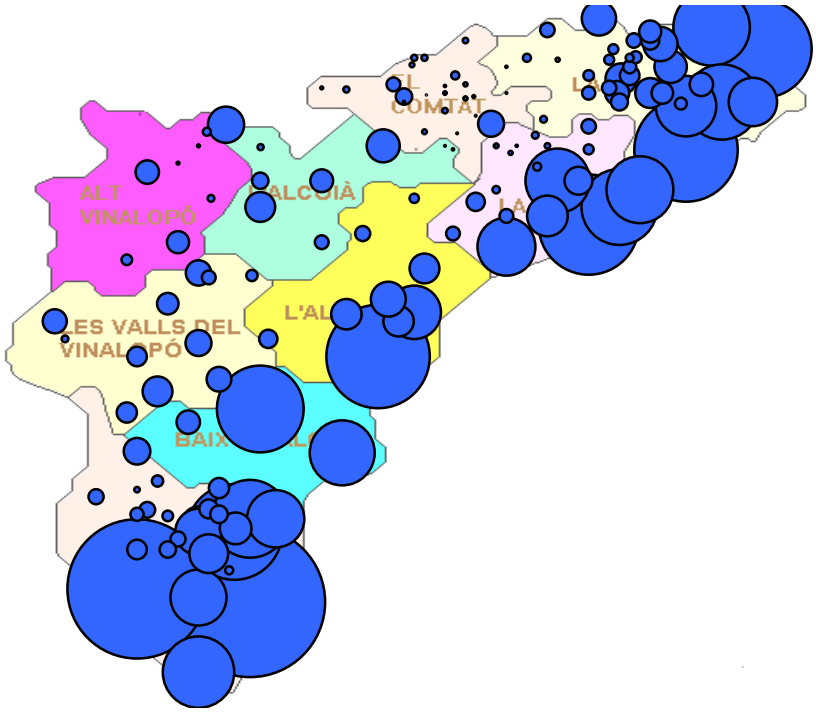

Fuente: Elaboración propia a partir de los datos del INE. Revisión padrón 1 enero 2012

Gráfico 15. Mapa de distribución de la población no comunitaria en Alicante

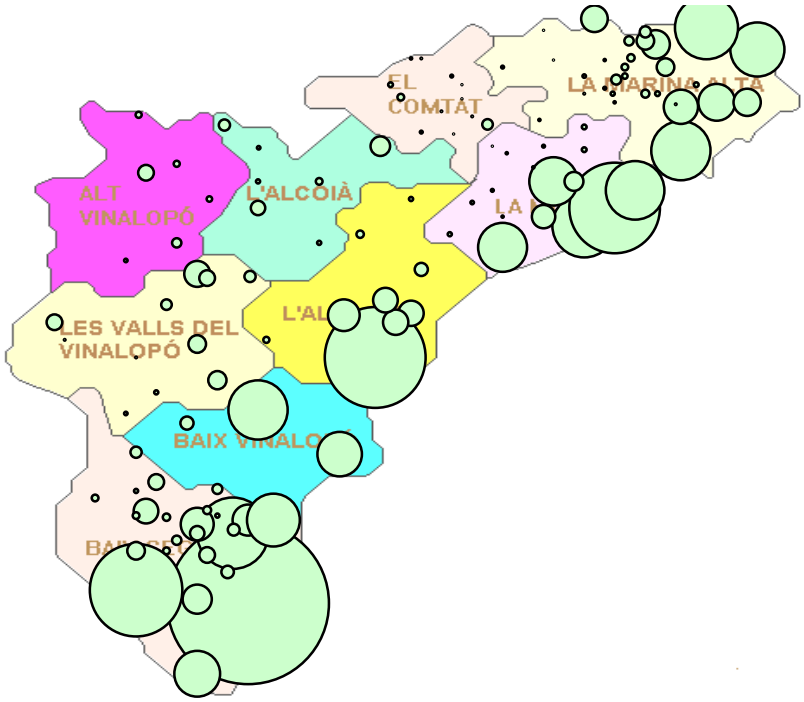

Fuente: Elaboración propia a partir de los datos del INE. Revisión padrón 1 enero 2012

Gráfico 16. Mapa de distribución de la población europea no comunitaria en Alicante

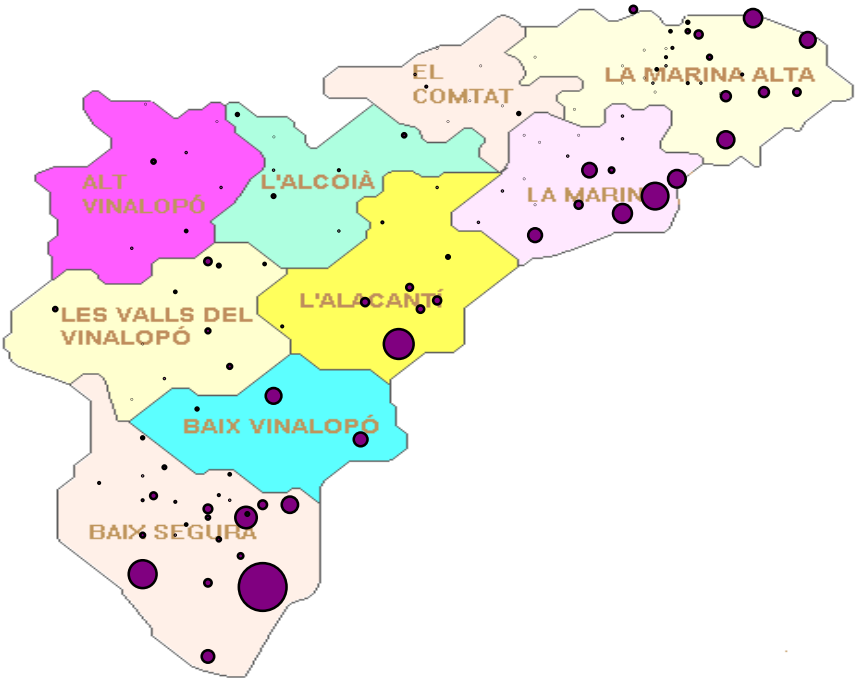

Fuente: Elaboración propia a partir de los datos del INE. Revisión padrón 1 enero 2012

Gráfico 17. Mapa de distribución de la población africana en Alicante

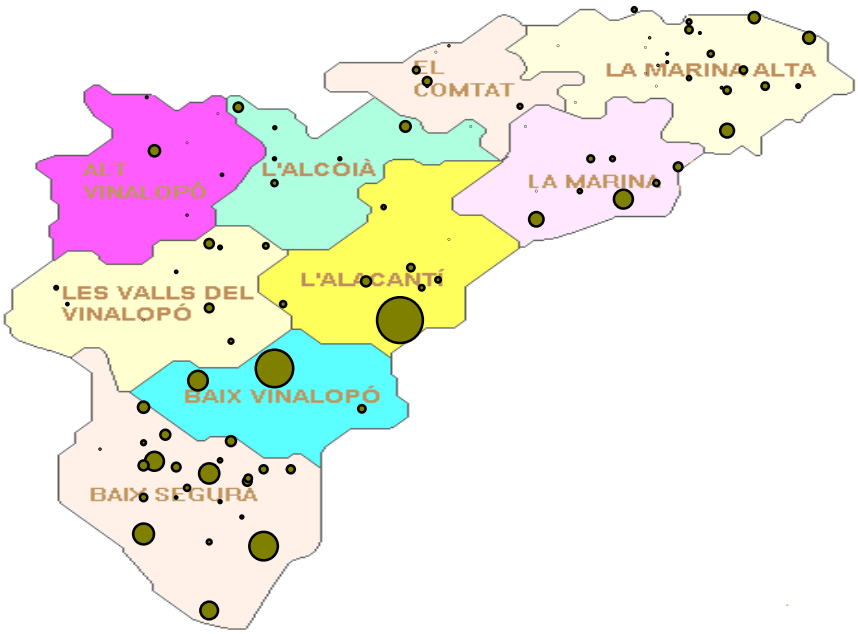

Fuente: Elaboración propia a partir de los datos del INE. Revisión padrón 1 enero 2012

Gráfico 18. Mapa de distribución de la población americana en Alicante

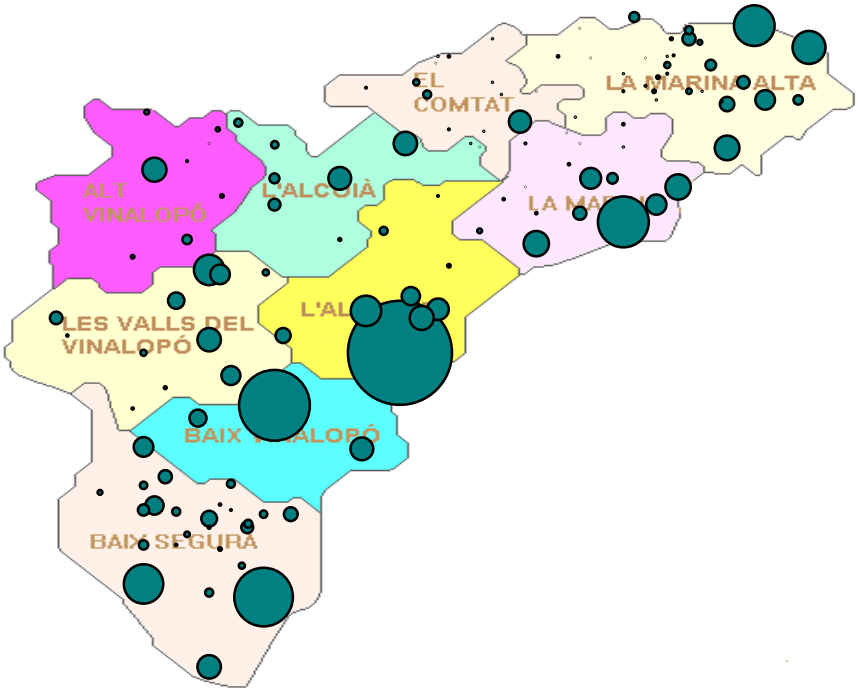

Fuente: Elaboración propia a partir de los datos del INE. Revisión padrón 1 enero 2012

Gráfico 19. Mapa de distribución de la población asiática en Alicante

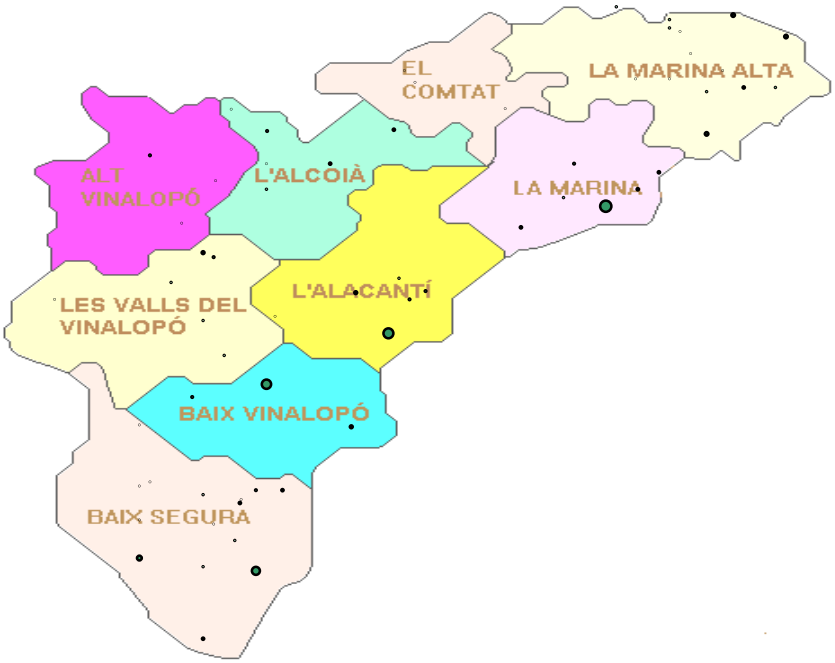

Fuente: Elaboración propia a partir de los datos del INE. Revisión padrón 1 enero 2012

4 Datos procedentes del Registro Civil

El registro civil recoge todos los datos relacionados con nacimientos, matrimonios y defunciones de residentes en España. Los datos son procesados por el INE y agrupados dentro del epígrafe "Movimiento Natural de la Población".

4.1 Datos de nacimientos de españoles y extranjeros

4.1.1 Nacimientos de madre extranjera según provincias (10 primeras)

Tabla 14

Provincia	Total Nacimientos	Madre Extranjera	
		Nacim.	% sobre tot.
TOTAL	**471.999**	**92.090**	**19,5%**
Madrid	72.023	17.108	23,8%
Barcelona	59.319	15.414	26,0%
Valencia/Valè	26.085	4.778	18,3%
Murcia	17.408	4.197	24,1%
Alicante	17.246	3.890	22,6%
Balears (Illes)	11.265	3.274	29,1%
Girona	8.514	3.105	36,5%
Málaga	17.078	3.102	18,2%
Tarragona	8.781	2.694	30,7%
Almería	8.299	2.633	31,7%
Resto	225.981	31.895	14,1%

Fuente: INE datos del movimiento natural de población año 2011

Gráfico 20. Nacimientos de madre extranjera en España por provinicias

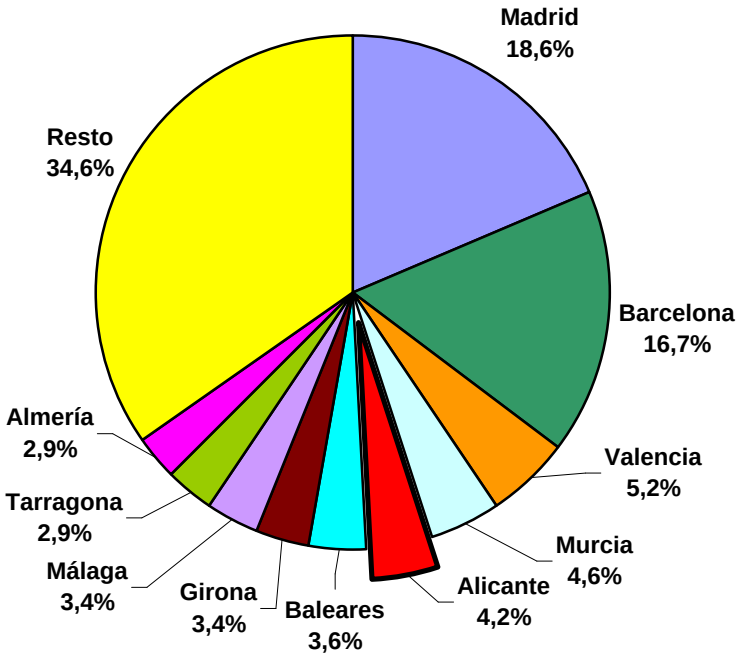

Fuente: Elaboración propia a partir de los datos del INE 2011

4.1.2 Nacimientos en Alicante según nacionalidad de los padres, cifras absolutas y relativas

Tabla 15

	Madre española		Madre extranjera		Totales	
Padre español	12.367	71,7%	808	4,7%	**13.175**	76,4%
Padre extranjero	673	3,9%	2.925	17,0%	**3.598**	20,9%
No consta padre	316	1,8%	157	0,9%	**473**	2,7%
Total columna	**13.356**	**77,4%**	**3.890**	**22,6%**	**17.246**	**100,0%**

Fuente: elaboración propia a partir de datos definitivos del INE 2011
Los porcentajes se han calculado en relación al total de nacimientos

4.1.3 Agrupación según concordancia de nacionalidades de los padres

Tabla 16

	Nacionalidad de los padres					
	Solo españoles		Mestizaje		Sólo extranjeros	
Nº nacimientos	12.683	73,5%	1.481	8,6%	3.082	17,9%

Gráfico 21. Nacimientos en Alicante según nacionalidad de los padres

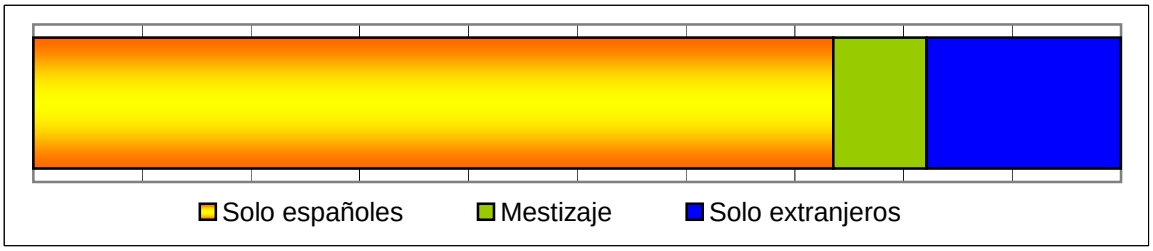

Fuente: elaboración propia a partir de datos definitivos del INE. Padrón revisado 1/1/2011.
Nota. se ha considerado mestizaje la divergencia entre nacionalidades de los padres

4.1.4 Distribución porcentual según nacionalidad de la madre y del padre

Tabla 17

	Madre española	Madre extranjera
Padre español	92,6%	20,8%
Padre extranjero	5,0%	75,2%
No consta padre	2,4%	4,0%
Total columna	**100,0%**	**100,0%**

Porcentajes calculados según el total de cada columna
Fuente elaboración propia a partir de datos definitivos del INE 2012

Tabla 18

	Madre española	Madre extranjera	**Total fila**
Padre español	93,9%	6,1%	100,0%
Padre extranjero	18,7%	81,3%	100,0%
No consta padre	**4.1%**	**22,6%**	**100,0%**

Porcentajes calculados según el total de cada fila
Fuente elaboración propia a partir de datos definitivos del INE 2011

4.2 Datos sobre matrimonios de españoles y extranjeros

4.2.1 Matrimonios con algún cónyuge extranjero (10 primeras provincias)

Tabla 19

Provincia	Total matrimonios	Total extranjero		%(1)
Total	**159.798**	**31.686**	**19,83%**	**100,00%**
Madrid	24.306	6.155	25,32%	19,42%
Barcelona	19.066	5.186	27,20%	16,37%
Valencia	9.285	1.863	20,06%	5,88%
Málaga	5.156	1.357	26,32%	4,28%
Alicante	**5.344**	**1.259**	**23,56%**	**3,97%**
Extranjero	1.578	1.251	79,28%	3,95%
Balears, Illes	3.950	1.238	31,34%	3,91%
Sevilla	7.110	797	11,21%	2,52%
Murcia	4.656	748	16,07%	2,36%
Tarragona	2.714	692	25,50%	2,18%
Resto	76.633	11.140	14,54%	35,16%

Fuente: Elaboración propia a partir de datos definitivos del INE 2011

(1) porcentaje de matrimonios con algún cónyuge extranjero sobre el total en España de matrimonios con algún cónyuge extranjero

Gráfico 22. Matrimonios con algún cónyuge extranjero de España por provincias

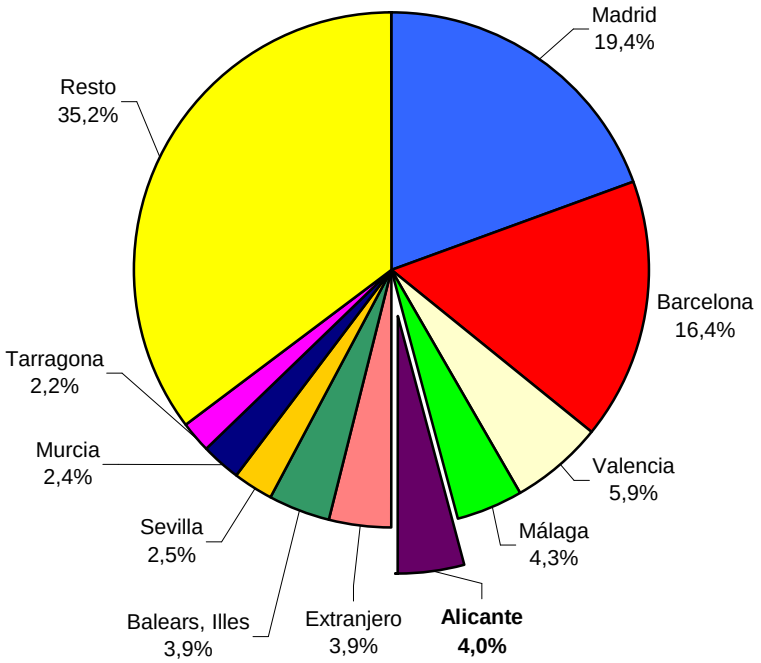

Fuente: Elaboración propia a partir de datos definitivos del INE 2011.

4.2.2 Forma de celebración de los matrimonios en Alicante

Tabla 20

Total matrim.	Rito católico		Otros ritos		Sólo civil	
5.344	1.867	34,94%	26	0,49%	3.451	64,58%

Fuente: Elaboración propia a partir de datos definitivos del INE 2011.

4.3 Datos de defunciones de españoles y extranjeros

4.3.1 Defunciones de extranjeros en España (10 primeras provincias)

Tabla 21

Provincia	Total defunciones	Total extranjeros	
Total provincias	**387.911**	**11.139**	**2,87%**
Alicante	**14.248**	**1.748**	**12,27%**
Málaga	11.622	1.054	9,07%
Madrid	41.614	846	2,03%
Barcelona	43.818	746	1,70%
Balears, Ills	7.668	599	7,81%
S. C. Tenerife	7.058	580	8,22%
Valencia/València	21.575	386	1,79%
Las Palmas	6.507	356	5,47%
Murcia	10.197	317	3,11%
Almería	4.759	289	6,07%
Resto	218.845	4.218	1,93%

Fuente: Elaboración propia a partir datos definitivos del INE 2011.

Gráfico 23. Defunciones de extranjeros en España por provincias

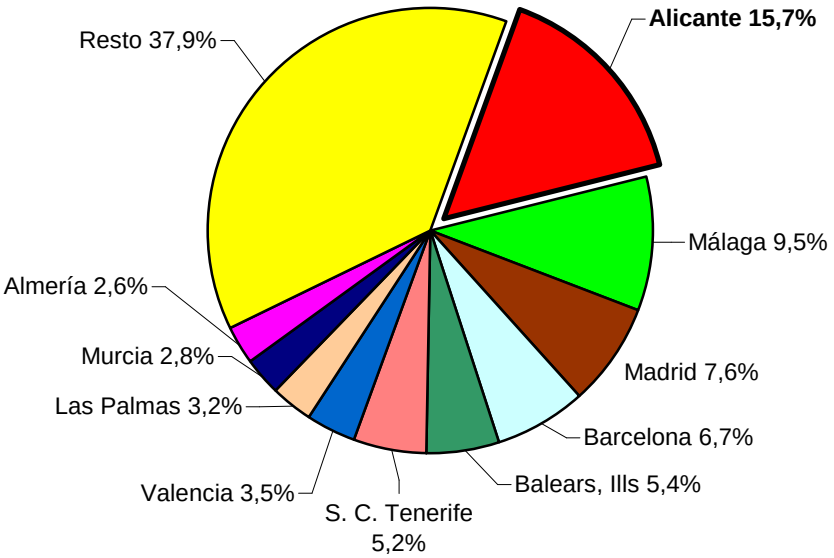

Fuente: Elaboración propia a partir datos definitivos del INE 2011.

4.4 Crecimiento vegetativo (nacimientos-defunciones)

Tabla 22

	Totales	Españoles	% fila	Extranjeros	% fila
Nacimientos	17.246	13.356	77,4%	3.890	22,6%
Defunciones	14.248	12.500	87,7%	1.748	12,3%
Diferencia	**2.998**	**856**		**2.142**	

Fuente: Elaboración propia a partir datos definitivos del INE 2011.
En nacimientos se ha considerado "extranjero" si la madre lo es (con independencia de la nacionalidad que se tramite para el menor).

5 Datos del Observatorio Permanente de la Inmigración

El Observatorio Permanente de la Inmigración (OPI) es un organismo dependiente del Ministerio de Empleo y Seguridad Social. Esta es la principal fuente para conocer las cifras de permisos de residencia, certificados de registro y nacionalizaciones concedidas a los extranjeros en la provincia.

5.1 Certif. de registro y autorización de residencia en vigor según régimen

Tabla 23

	Total	Régimen general (autorización residencia)		Rég. comunitario (certificado registro)	
Total C.V.	**696.315**	**284.684**	**40,88%**	**411.631**	**59,12%**
Alicante	314.132	120.704	38,42%	193.428	61,58%
Castellón	103.704	38.161	36,80%	65.543	63,20%
Valencia	278.479	125.819	45,18%	152.660	54,82%

Fuente: Observatorio Permanente de la Inmigración. Datos 31/12/2012

Gráfico 24. Autorizaciones de residencia en vigor en la Com. Val. desglosados por régimen

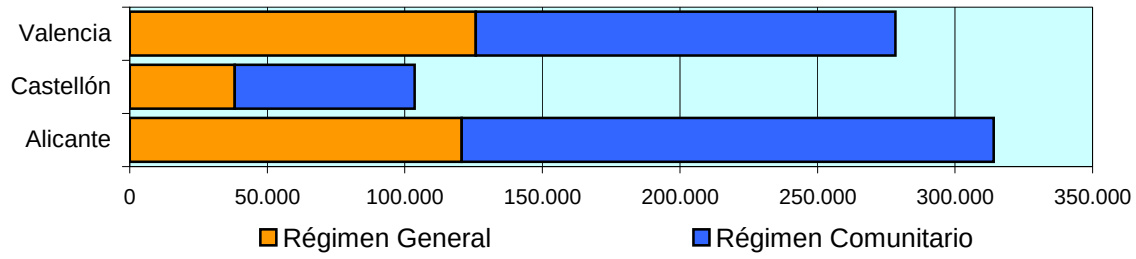

Fuente: elaboración propia a partir de los datos del OPI a 31/12/2012

5.2 Desglose de las autorizaciones de residencia de R. General por tipos

Tabla 24

	Total	Inicial	1ª Renov.	2ª Renov.	Larga durac.
Total C.V.	**284.684**	**27.154**	**12.033**	**26.091**	**219.406**
Alicante	120.704	12.869	2.995	10.384	94.456
Castellón	38.161	1.837	1.185	2.580	32.559
Valencia	125.819	12.448	7.853	13.127	92.391

Fuente: Observatorio Permanente de la Inmigración. Datos 31/12/2012

Gráfico 25. Autorizaciones de residencia del Régimen General en la Com.Val. por tipos

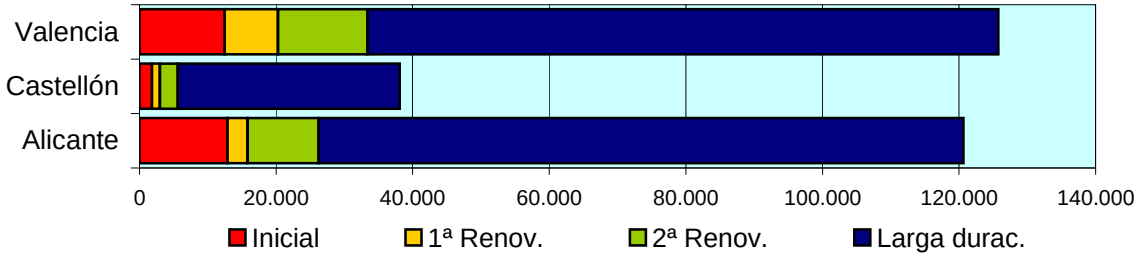

Fuente: elaboración propia a partir de los datos del OPI a 31/12/2012

5.3 Certif. de registros y autorizaciones de residencia por zonas geográficas

Tabla 25

	Com. Val.	Alicante	Castellón	Valencia
TOTAL	**696.315**	**314.132**	**103.704**	**278.479**
UE27 + 4	369.465	176.767	61.291	131.407
Total resto zonas	326.850	137.365	42.413	147.072
Resto Europa	26.552	14.808	2.701	9.043
África	114.353	48.224	24.727	41.402
América	147.411	59.743	12.685	74.983
Asia	38.159	14.444	2.284	21.431
Oceanía	263	73	10	180
Apátridas y no consta	112	73	6	33

Fuente: Elaboración propia a partir datos del OPI a 31/12/2012

Gráfico 26. Autorizaciones de residencia de la Com. Valenciana por zonas geográficas

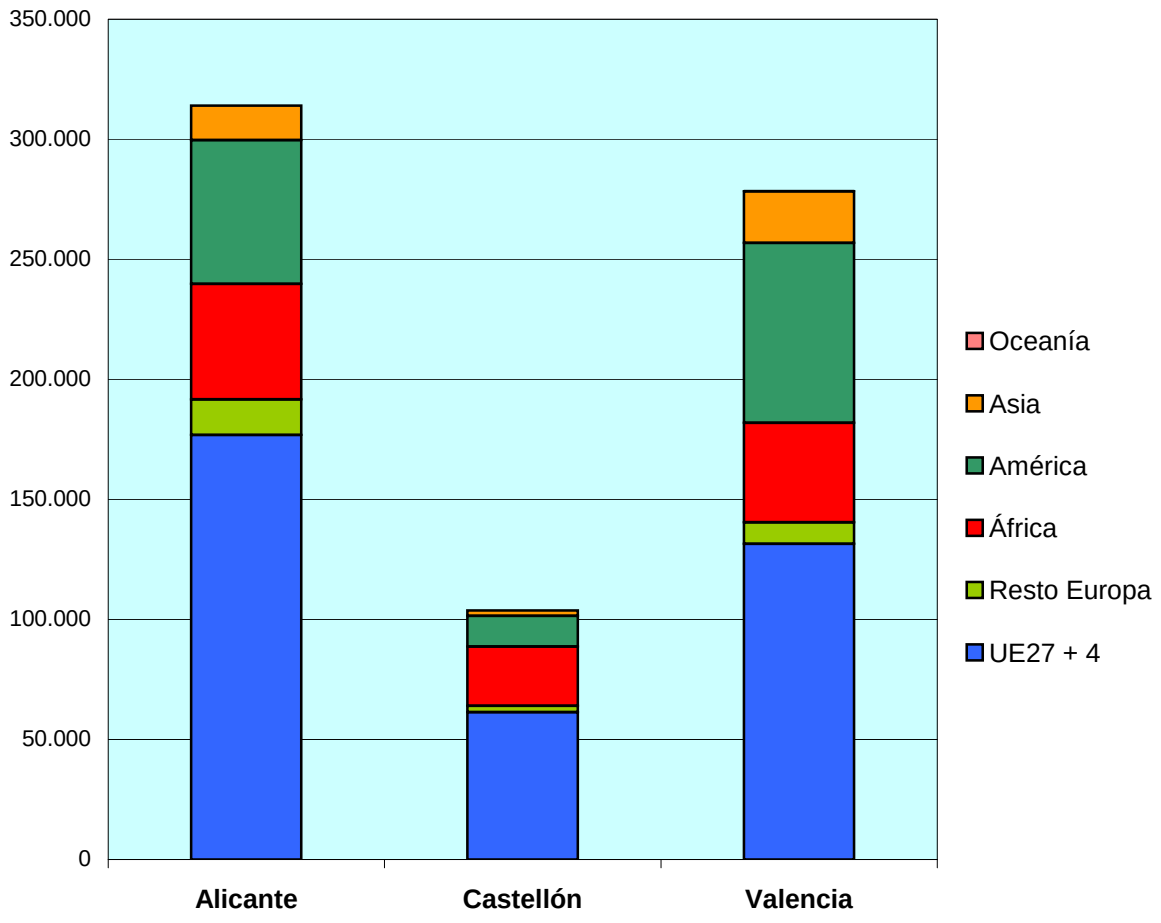

Fuente: Elaboración propia a partir datos OPI a 31/12/2012.

5.4 Certif. y autorizac. de residencia por nacionalidades en Alicante

Tabla 26

TOTAL	314.132

UE 27 + 4	176.767
Alemania	13.120
Austria	562
Bélgica	5.607
Bulgaria	11.776
Chipre	12
Dinamarca	984
Eslovenia	37
Estonia	165
Finlandia	1.034
Francia	7.111
Grecia	197
Hungría	1.112
Irlanda	1.789
Islandia	245
Italia	8.506
Letonia	792
Liechtenstein	9
Lituania	2.223
Luxemburgo	59
Noruega	4.402
Malta	16
Países Bajos	9.482
Polonia	3.281
Portugal	1.845
Reino Unido	64.976
República Checa	562
República Eslovaca	605
Rumanía	30.419
Suecia	2.659
Suiza	3.180

RESTO DE EUROPA	14.808
Albania	25
Andorra	2
Bielorusia	329
Bosnia y Herzegovina	63
Croacia	74
Macedonia	14
Moldavia	751
Rusia	6.522
Serbia	171
Turquía	134
Ucrania	6.716

AFRICA	48.224
Angola	22
Argelia	7.575
Benin	5
Burkina Faso	8
Cabo Verde	61
Camerún	192
Congo	31
Costa De Marfil	38
Egipto	125
Etiopía	32
Gambia	55
Ghana	151
Guinea	91
Guinea Ecuatorial	75
Guinea-Bissau	308
Kenia	22
Libia	8
Mali	578
Marruecos	35.771
Mauritania	237
Nigeria	958
Rep. Dem. del Congo	77
Senegal	1.579
Sierra Leona	14
Sudáfrica	44
Togo	4
Túnez	88

AMERICA	59.743
Argentina	6.338
Bolivia	3.225
Brasil	1.661
Canadá	100
Chile	1.219
Colombia	16.412
Costa Rica	49
Cuba	2.078
Ecuador	19.765
El Salvador	113
Estados Unidos	610
Guatemala	42
Honduras	212
México	419
Nicaragua	70
Panamá	37
Paraguay	1.570
Perú	1.339
República Dominicana	1.022
Uruguay	2.023
Venezuela	1.426

Tabla 26 (cont)

ASIA	14.444
Armenia	745
Bangladesh	129
China	7.753
Corea del Sur	32
Filipinas	248
Georgia	790
India	1.199
Indonesia	43
Irán	95
Iraq	20
Israel	32
Japón	79
Jordania	57
Kazajstán	109
Líbano	69
Nepal	258
Pakistán	2.431
Palestina	14
Siria	85
Sri Lanka	2
Tailandia	86
Vietnam	17

OCEANIA	73
Australia	53
Nueva Zelanda	19

Apátridas/No consta	73

Otros por zonas geogr.	*
Europa comunitaria	0
Resto de Europa	7
África	75
América	13
Asia	151
Oceanía	1

*Datos sumados a los totales por zonas

Fuente: Elaboración propia a partir datos del OPI al 31/12/2012.

5.5 Certif.de registro y autoriz. de residencia según grupos de edad

Tabla 27

Total	314.132	100,0%
de 0 a 15 años	36.084	11,5%
de 16 a 64 años	221.527	70,5%
65 años y más	56.521	18,0%

Fuente: Elaboración propia a partir datos del OPI al 31/12/2012.

Gráfico 27. Extranjeros con certificado de registro o tarjeta de residencia según grupo de edad

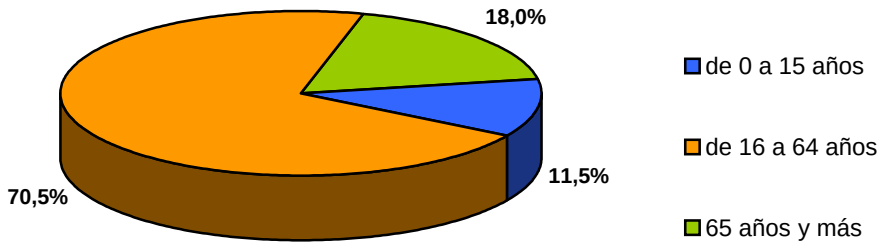

Fuente: Elaboración propia a partir datos del OPI al 31/12/2012.

5.6 Extranjeros en situación regular según tipo de autorización

Tabla 28

Régimen comunitario	**193.428**

Régimen general	**120.704**
Autorizaciones de residencia y trabajo	12.317
Trabajo por cuenta propia	180
Trabajo por cuenta ajena	12.066
Otras	71
Autorizaciones de residencia no lucrativa	4.426
Reagrupación familiar	6.603
Circunstancias excepcionales	2.902
Residencia de larga duración	94.456
Autorización de estancia por estudios	**725**
Hombres	314
Mujeres	411

Total extranjeros en situación regular*	**314.857**

Fuente: Elaboración propia a partir datos del OPI a 31/12/2012.

Gráfico 28 y 29. Tipos de autorización de los extranjeros de Alicante en situación regular

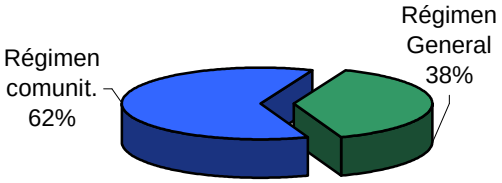

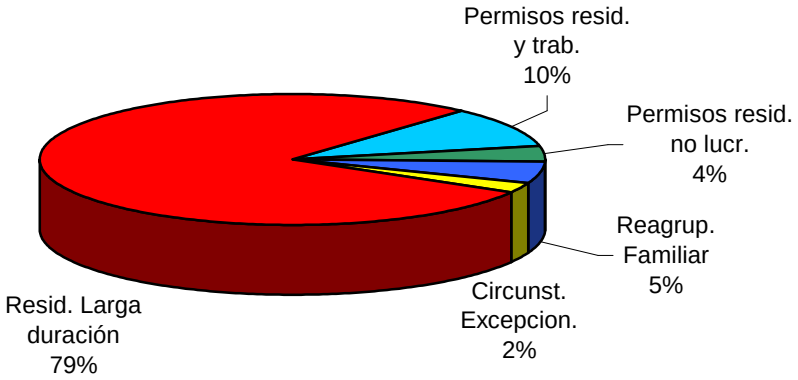

Fuente: Elaboración propia a partir datos OPI a 31/12/2012.

* Nota:
Sólo se han contabilizado los extranjeros con permiso vigente, no incluyéndose aquellos que están tramitando sus permisos ni los solicitantes de asilo. Para un cálculo más detallado sobre la situación de regularidad-irregularidad de los extranjeros en la provincia de Alicante se puede consultar la monografía que sobre el tema tenemos disponible en nuestra página web (www.asti-alicante.org).

Secretariado Diocesano de Migración de Orihuela-Alicante
ASTI-ALICANTE

6. Concesión de nacionalidad española por residencia*

6.1 Nacionalizaciones concedidas según género

Tabla 29

	Total	Hombres	%	Mujeres	%
Total España	**114.599**	**51.217**	**44,7**	**63.319**	**55,3**
Comun. Valenciana	**9.953**	**4.513**	**45,3**	**5.433**	**54,7**
Alicante	4.239	1.936	45,7	2.299	54,3
Castellón	1.230	575	46,7	653	53,3
Valencia	4.484	2.002	44,6	2.481	55,4

Fuente: Elaboración propia a partir datos OPI a 31/12/2011.

6.2 Motivo de concesión de la nacionalidad

Tabla 30

	España	C.V.	Alicante	Castellón	Valencia
Total	**114.599**	**9.953**	**4.239**	**1.230**	**4.484**
Dos años residencia	82.554	7.162	3.118	713	3.331
Diez años residencia	10.615	938	421	221	296
Nacido/a en España	8.720	587	245	167	175
Matrim.con español/a	11.851	1.177	425	118	634
Hijo/a o nieto/a español/a	273	26	13	3	10
Otros y no consta	586	63	17	8	38

Fuente: Elaboración propia a partir datos OPI a 31/12/2011.

Gráfico 30. Motivo de concesión de la nacionalidad española.

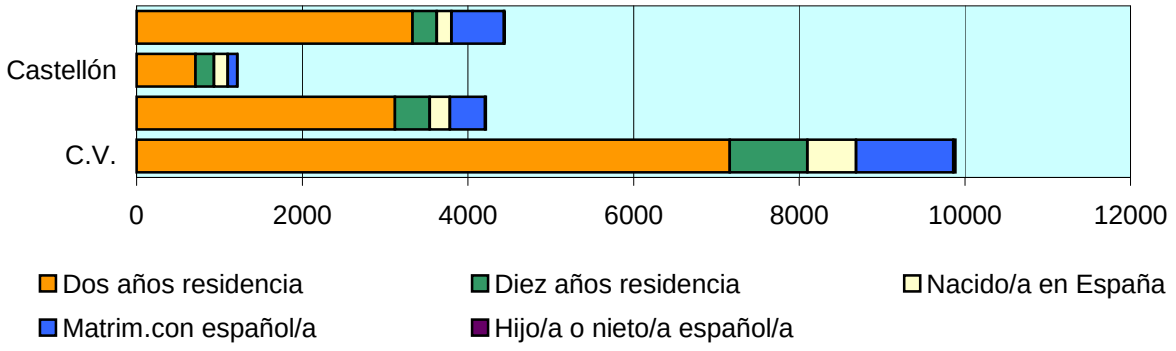

Fuente: Elaboración propia a partir datos OPI a 31/12/2011.

*Nota: Art. 22 Código Civil. Requisitos: 1. Se requiere que la residencia haya durado diez años. Serán suficientes cinco años para los que hayan obtenido la condición de refugiado y dos años cuando se trate de nacionales de origen iberoamericano, Andorra, Filipinas, Guinea Ecuatorial o Portugal o de sefardíes. 2. Bastará un año para: a) El que haya nacido en territorio español. b) El que no haya ejercitado la oportunidad de optar. c) El que haya estado sujeto a la tutela, guarda o acogimiento de un ciudadano o institución españoles durante dos años consecutivos. d) El que llevare un año casado con español/a. e) El viudo o viuda de español/a. f) El nacido fuera de España de padre o madre, abuelo/a que originariamente hubieran sido españoles.

Secretariado Diocesano de Migración de Orihuela-Alicante
ASTI-ALICANTE

6.3 Nacionalizaciones según continente de nacimiento

Tabla 31

	C.V.	Alicante	Castellón	Valencia
Total	**9.953**	**4.239**	**1.230**	**4.484**
España	584	241	167	176
UE27+4	173	80	26	67
Resto Europa	105	41	17	47
África	1.012	414	216	382
América	7.928	3.405	790	3.733
Asia	119	48	14	57
Oceanía	1	0	0	1
Apátri./No consta	31	10	0	21

Fuente: Elaboración propia a partir datos OPI a 31/12/2012.

Gráfico 31. Nacionalizaciones según continente de nacimiento

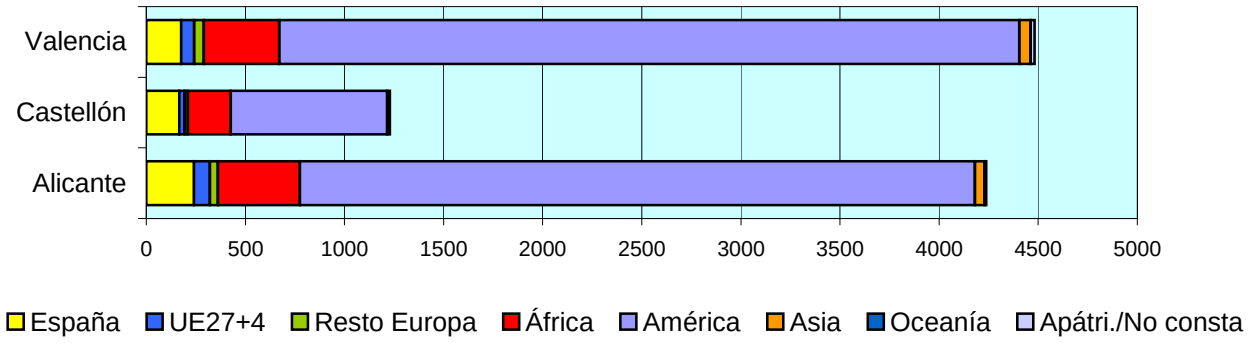

Fuente: Elaboración propia a partir datos OPI a 31/12/2011.

6.4 Provincia de Alicante: nacionalizaciones según grupo de edad

Tabla 32

Total Alicante	**4.239**	**100%**
De 0 a 4 años	82	1,9%
De 5 a 14 años	235	5,5%
De 15 a 24 años	394	9,3%
De 25 a 34 años	1.102	26,0%
De 35 a 44 años	1.370	32,3%
De 45 a 54 años	779	18,4%
De 55 a 64 años	225	5,3%
65 años y más	51	1,2%
No consta	1	0,0%

Fuente: Elaboración propia a partir datos OPI a 31/12/2011.

6.5 Evolución de las nacionalizaciones según zona de nacionalidad anterior

Tabla 33

Año	Total	UE 27	Resto Europa	África	América	Asia	Oceanía	Apátridas No consta
2004*	789	47	31	157	515	37	0	2
2005*	1.256	50	33	147	965	59	0	2
2006*	1805	45	51	186	1.487	36	0	0
2007	1.986	45	36	240	1.620	44	0	1
2008	2.661	46	38	231	2.309	36	1	0
2009	3.407	36	31	190	3.121	29	0	0
2010	5.509	72	42	421	4.930	44	0	0
2011	4.239	105	60	599	3.419	53	1	2

* UE 25, resto años: UE27

Fuente: Elaboración propia a partir datos OPI a 31 de diciembre de cada año.

Gráfico 32. Evolución de las nacionalizaciones según zona de nacionalidad anterior

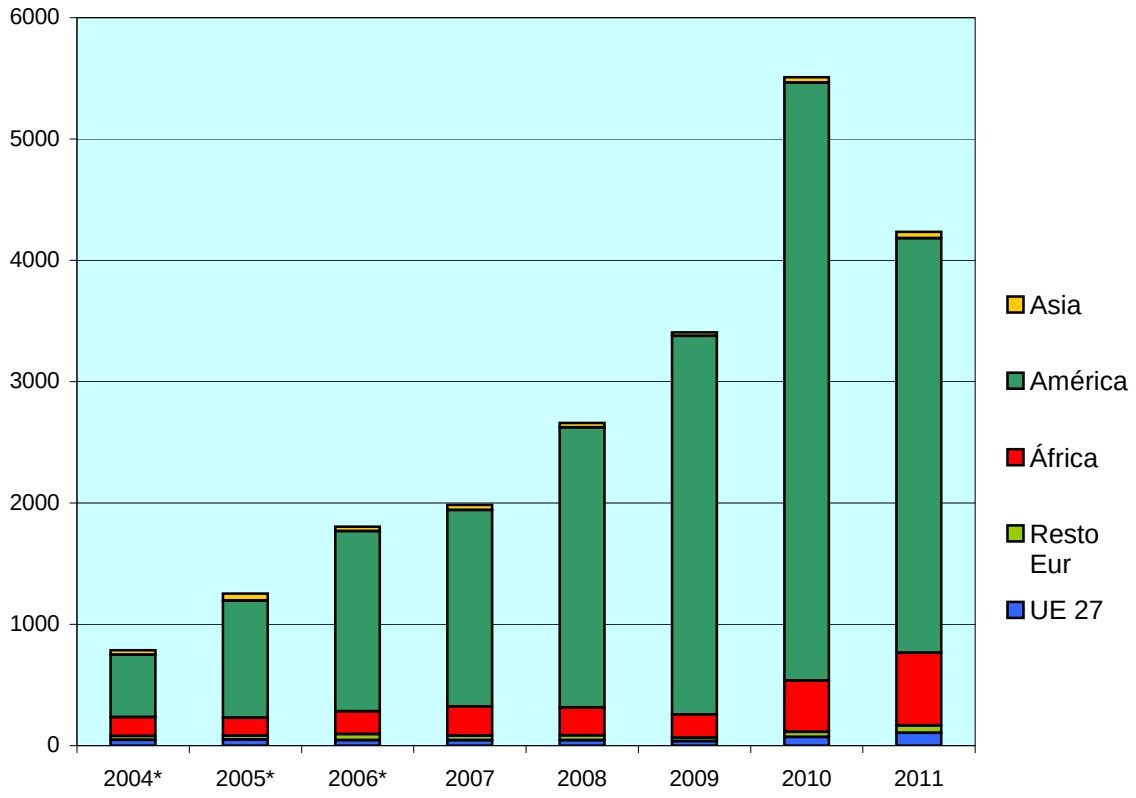

* UE 25, otros años: UE27

Fuente: Elaboración propia a partir datos OPI a 31/12 de cada año.

6.6 Evolución nacionalizaciones según nacionalidad anterior[1]

Tabla 34

	2004	2005	2006	2007	2008	2009	2010	2011
Total Alicante	**789**	**1.256**	**1.805**	**1.986**	**2.661**	**3.407**	**5.509**	**4.239**
Ecuador	91	235	392	591	949	1.024	1.882	1.332
Colombia	120	382	673	580	812	1.377	1.874	1.085
Marruecos	103	88	124	170	173	142	327	461
Argentina	80	94	156	204	227	329	468	364
Uruguay	15	16	26	40	35	65	133	121
Cuba	61	81	*	62	86	98	125	106
Perú	43	40	27	41	53	61	88	101
Venezuela	10	16	15	23	29	29	88	64
Bolivia	4	8	4	7	12	22	61	63
Argelia	16	25	21	38	26	*	*	48
Rep. Dominic.	32	28	26	22	31	25	44	42
Chile	22	18	21	11	22	45	50	42
Brasil	18	22	29	20	27	14	62	39
Paraguay	4	5	*	*	*	11	16	22
México	7	7	17	8	11	8	25	20
Nigeria	1	2	*	*	*	*	10	20
Senegal	15	9	16	8	7	123	*	19
Pakistán	*	1	1	*	*	*	*	14
Portugal	7	8	45	1	5	6	11	10
Filipinas	8	10	5	4	3	5	4	3
Apátr./no cons.	2	2	0	1	0	0	3	2
Resto	130	159	207	155	153	23	238	261

[1] Orden decreciente de los 20 países con más nacionalizaciones concedidas en el año 2011

* No hay datos

Fuente: Elaboración propia a partir datos OPI a 31/12 de cada año.

7. Datos del Ministerio de Empleo y Seguridad Social

Esta fuente nos proporciona información sobre los trabajadores extranjeros afiliados en cualquiera de los regímenes de la Seguridad Social.

7.1 Trabajadores extranjeros afiliados a la Seguridad Social en alta laboral

Tabla 35

	Total afiliados	Total extranjeros afiliados	
C. Valenciana	**1.572.384**	**179.720**	**11,4%**
Alicante	519.432	66.721	12,8%
Castellón	205.882	29.876	14,5%
Valencia	847.070	83.123	9,8%

Fuente: Ministerio de Empleo y Seguridad Social. Datos a 28/12/2012.

Gráfico 33. Extranjeros afiliados en la Seg. Social por provincias de la Comunidad Valenciana.

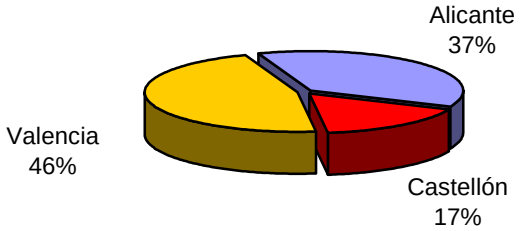

Fuente: elaboración propia a partir de los datos del MESS a 28 de diciembre de 2012

7.2 Extranjeros afiliados en la provincia por régimen y pertenencia a la UE

Tabla 36

	Total afiliados	Afiliados extranjeros		
		Total	UE	No comunit.
Total	**519.432**	**66.721**	**28.819**	**37.902**
General	378.716	37.601	16.934	20.667
Autónomos	110.813	14.634	9.411	5.223
Agrario	18.744	9.408	1.793	7.615
Trabajador mar	1.864	129	25	104
Empl. Hogar	9.195	4.949	656	4.293

Fuente: Ministerio de Empleo y Seguridad Social. Datos a 28/12/2012.

Gráfico 34. Extranjeros afiliados a la Seguridad Social en Alicante según régimen de cotización

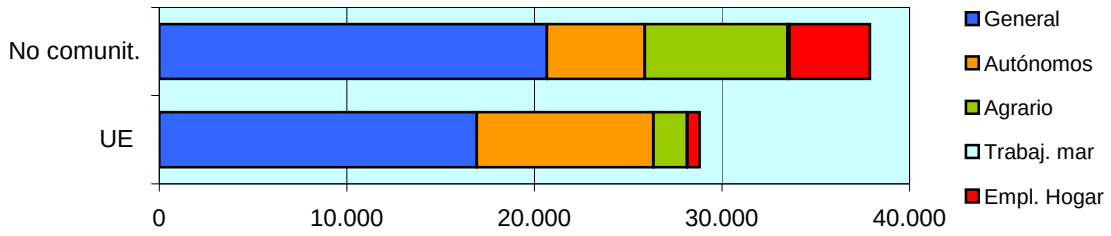

Fuente: elaboración propia a partir de los datos del MESS a 28 de diciembre de 2012

7.3 Extranjeros afiliados en la provincia de Alicante por régimen y sexo

Tabla 37

	Afiliados extranjeros en alta laboral		
	Total	Hombres	Mujeres
Total	**66.721**	**36.447**	**30.274**
General	37.601	19.410	18.191
Autónomos	14.634	9.391	5.243
Agrario	9.408	7.097	2.311
Trabajador mar	129	112	17
Empl. Hogar	4.949	437	4.512

Fuente: MESS a 28 diciembre 2012.

Gráfico 35. Extranjeros afiliados en la Seguridad Social en Alicante por régimen y sexo.

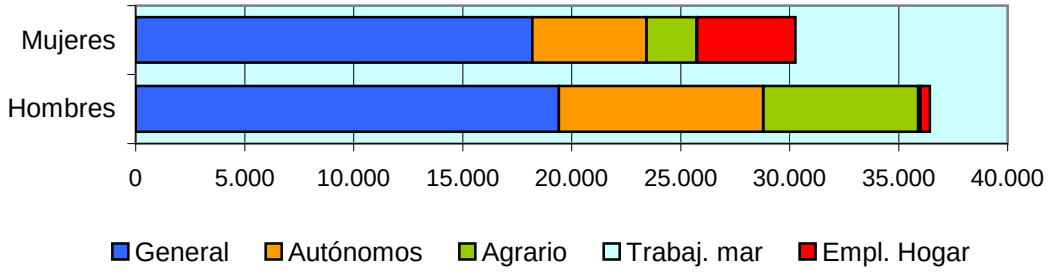

Fuente: Elaboración propia a partir de lod datos del MESS a 28 diciembre 2012.

7.4 Extranjeros por secciones de actividad. Régimen general

Tabla 38

	Extranjeros	% columna
Total	**37.601**	**100,0%**
A. Agricultura, ganadería y pesca	67	0,2%
B. Industrias extractivas	36	0,1%
C. Industrias manufactureras	2.481	6,6%
D. Suministros energía	9	0,0%
E. Suministros agua, resid.	151	0,4%
F. Construcción	2.442	6,5%
G. Comercio, rep. vehículos	9.026	24,0%
H. Transportes almacenamiento	1.621	4,3%
I. Hostelería	11.508	30,6%
J. Informac. Comunicac.	654	1,7%
K. Act. Financieras y seguros	439	1,2%
L. Act. Inmobiliarias	685	1,8%
M. Act. Prof. Cient. Téc.	941	2,5%
N. Act. Admt. Serv. Auxil.	2.318	6,2%
O. Administración Pública, Defen., S.S.	313	0,8%
P. Educación	1.023	2,7%
Q. Act. Sanitaria, Serv. Sociales	1.933	5,1%
R. Act. Artis., Rec. Entr.	628	1,7%
S. Otros servicios	1.037	2,8%
T. Hogares P. Domést.	263	0,7%
U. Org. Extraterritoriales	26	0,1%

Fuente: Ministerio de Empleo y Seguridad Social a 28/12/2012.

8. Datos de Escolarización

La fuente de información es el Ministerio de Educación, Cultura y Deporte, avance de datos provisionales del curso 2012-2013. En la provincia de Alicante hay 811 centros registrados en los que se imparte educación infantil, E.S.O., ciclos formativos, bachilleratos y programas de cualificación profesional inicial. No se especifica el número de centros que cuentan con presencia extranjera.

8.1 Alumnos escolarizados en la provincia de Alicante por niveles

Tabla 39

	Total	Extranjeros	%
Total	**303.491**	**39.702**	**13,1%**
E. Infantil	65.275	6.587	10,1%
E. Primaria	110.619	13.182	11,9%
E. Especial	922	108	11,7%
Subtotal	*176.816*	*19.877*	*11,2%*
ESO	71.198	11.549	16,2%
Bachillerato	24642[1]	2.800	11,4%
Ciclos formativos	26256[1]	2367[2]	9,0%
P.Cual. Prof. Inic	4.579	949	20,7%
Educ. Arte e Idiomas	Sin datos	2.160	
Subtotal Secund.	*75.777*	*17.458*	*23,0%*

Fuente: Elaboración propia a partir datos del Ministerio de Educación, Cultura y Deporte, avance datos curso 2012-2013.
[1]Incluye Régimen de Adultos
[2]Incluye los regímenes presencial y a distancia

8.2 Alumnos extranjeros según zonas geográficas de nacionalidad

Tabla 40

zonas geográficas	Alumnos extranj	% columna
Total	**39.702**	**100,0%**
UE27	14.212	35,8%
Resto europa	3.560	9,0%
Africa	8.741	22,0%
América Norte	254	0,6%
Latinoamérica	10.634	26,8%
Asia	2.214	5,6%
No consta país	58	0,15%

Fuente: Ministerio de Educación, Cultura y Deporte.
Avance datos curso 2012-2013.

Gráfico 36. Alumnado extranjero de la provincia según zona geográfica de nacionalidad

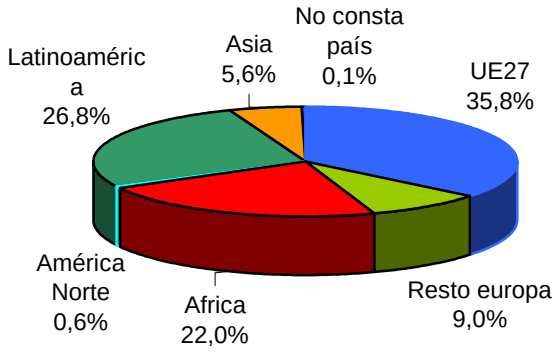

Fuente: Elaboración propia a partir datos del Ministerio Educación, Cultura y Deporte, avance curso 2012-2013.

Gráfico 37. Centros de enseñanza de la provincia por titularidad.

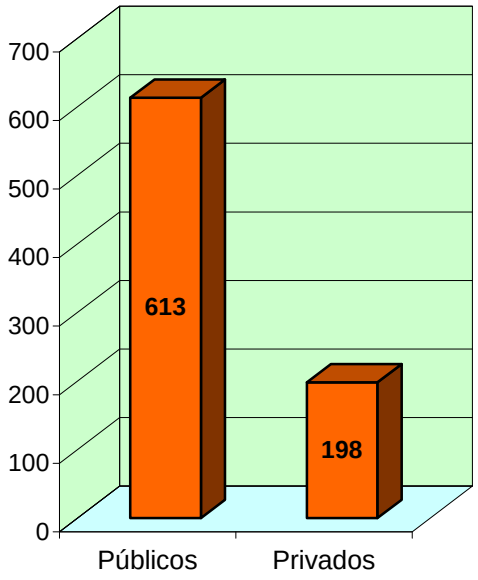

Gráfico 38. Alumnado extranjero según titularidad del centro.

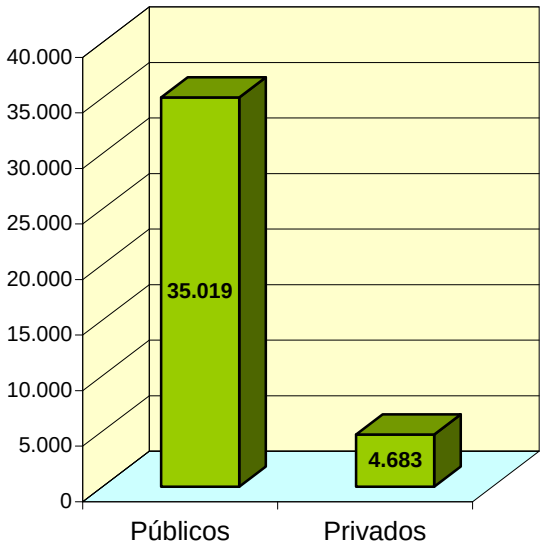

Fuente gráficos 37 y 38: Elaboración propia a partir datos del Ministerio de Educación, Cultura y Deporte. Avance curso 2012-2013.

Programa de Investigación y Difusión
Informe 2013

Aproximación estadística a la inmigración en Alicante

Anexo I:

Definiciones, fuentes y otras informaciones de interés

Fecha actualización: 15 de julio de 2013

Elaborado por:

Secretariado Diocesano de Migración de Orihuela-Alicante
ASTI-ALICANTE

c/ Doctor Isidoro de Sevilla previo al 1
03009 Alicante
secretariado.migración@asti-alicante.org
www.asti-alicante.org

Cofinanciado por:

MINISTERIO DE EMPLEO Y SEGURIDAD SOCIAL
SECRETARÍA GENERAL DE INMIGRACIÓN Y EMIGRACIÓN
DIRECCIÓN GENERAL DE MIGRACIONES

UNIÓN EUROPEA
FONDO EUROPEO PARA LA INTEGRACIÓN

Este informe ha sido cofinanciado por el Fondo Europeo para la Integración de la Unión Europea.

Índice:

Extranjeros empadronados 1
Extranjeros comunitarios (UE) 1
Europeos en régimen comunitario (UE 27 + 4) 1
Extranjeros en régimen comunitario y en régimen general 2
Autorizaciones a extranjeros para permanecer en España 2
Extranjeros afiliados a la Seguridad Social en alta laboral 3
Otros conceptos y definiciones 4
Fuentes de información estadística 4

Extranjeros empadronados

Inscripción censal del Padrón municipal de la localidad donde se reside. Este trámite ha de realizarse por todos los residentes en el municipio independientemente de la nacionalidad y de la situación legal.

Hasta enero de 2006 no se repercutía en las cifras del INE las salidas del país de extranjeros a menos que estos acudieran a la oficina del padrón para darse de baja. Desde ese año se aplica el procedimiento de caducidad de las inscripciones padronales de los extranjeros no comunitarios sin autorización de residencia permanente que no sean renovadas cada dos años, establecido en virtud de la modificación del artículo 16 de la Ley 7/1985 Reguladora de las Bases del Régimen Local, por la Ley Orgánica 14/2003, de 20 de noviembre.

Con sus limitaciones el empadronamiento es el dato más fiable para conocer los datos básicos (edad, sexo, nacionalidad, lugar de nacimiento y lugar de residencia) de la población extranjera que reside en un territorio.

Una de las limitaciones a considerar en el momento actual es que la baja de un extranjero que salga de España no quedará detectada en el padrón hasta dos años después a menos que el extranjero realice el trámite de notificarlo a la oficina.

Extranjeros comunitarios (UE)

Son extranjeros comunitarios los nacionales de los 27 países miembros de la Unión Europea, a excepción evidentemente de los españoles. Desde el 1 de enero de 2007 los países miembros de la Unión Europea son: Alemania, Austria, Bélgica, Bulgaria, Chipre, Dinamarca, Eslovaquia, Eslovenia, España, Estonia, Finlandia, Francia, Grecia, Hungría, Irlanda, Italia, Letonia, Lituania, Luxemburgo, Malta, Países Bajos, Polonia, Portugal, Reino Unido, República Checa, Rumanía y Suecia.

Europeos en régimen comunitario (UE 27 + 4)

En ocasiones se consideran comunitarios a todos los nacionales de países miembros del Espacio Económico Europeo (EEE que incluye a los 27 países de la Unión Europea más Noruega, Islandia y Liechtenstein) y a los nacionales de la Confederación Suiza. Como abreviatura en el informe estadístico nos hemos referido a este grupo como UE27+4.

Extranjeros en régimen comunitario y en régimen general

- Extranjeros a los que se les aplica el **régimen comunitario**:

  Se les aplica el Real Decreto 240/2007 de 16 de febrero, modificado por el Real Decreto 1161/2009, de 10 de julio, sobre entrada, libre circulación y residencia en España a los nacionales de países de la Unión Europea más los nacionales de Noruega, Islandia, Liechtenstein y Suiza (UE27+4)

  También se aplica el régimen comunitario a familiares de españoles o de extranjeros en régimen comunitario. Estos familiares son: cónyuge o pareja registrada, sus descendientes o ascendientes o los de su cónyuge o pareja registrada.

- Extranjeros a los que se les aplica el **régimen general** de la Ley de extranjería:

  Es aplicable la ley 4/2000 de 11 de enero sobre derechos y libertades de los extranjeros en España y su integración social a los extranjeros, tras su reforma por la Ley de extranjería 2/2009, que no les sea de aplicación el régimen comunitario.

Autorizaciones a extranjeros para permanecer en España

Todo extranjero necesita algún documento para permanecer en España de forma legal. Este documento, en función de las circunstancias puede ser:

- **Autorización de estancia:**

  Es la autorización a permanecer en España con carácter temporal y por algunas circunstancias especiales tales como ser estudiante, investigador, turista u otros.

- **Certificado de registro**

  Autorización a residir en España para los ciudadanos extranjeros en régimen comunitario, a sus familiares se les prevé una tarjeta de residencia comunitaria. Los ciudadanos comunitarios tienen derecho a residir y, con algunos matices para los rumanos, también trabajar en territorio español. La carencia de este documento sólo supone una infracción administrativa que en la actualidad no está siendo sancionada.

- **Autorización de residencia temporal**

  Es la autorización a residir en España por un período superior a noventa días e inferior a cinco años. Esta autorización puede limitarse exclusivamente a la residencia o venir aparejado a una autorización para trabajar (autorización de residencia con trabajo).

Esta autorización a su vez puede ser:

— inicial de un año de duración

— primera renovación de dos años de duración

— segunda renovación también de dos años

— otros temporales: autorizaciones de residencia temporal de un año de duración por circunstancias excepcionales recogidas en el reglamento de la Ley de extranjería (RD 557/2011). En concreto: arraigo, protección internacional, razones humanitarias, colaboración con la justicia. Las víctimas de la violencia de género tienen como norma cinco años de duración en lugar de solo uno.

- **Autorización de residencia de larga duración** (que incluye autorización para trabajar):

  Es la autorización que se obtiene para permanecer en España tras haber residido durante cinco años de forma continuada. Es renovable cada cinco años y comprende la autorización para trabajar por cuenta ajena y propia.

Extranjeros afiliados a la Seguridad Social en alta laboral

Trabajadores con nacionalidad distinta a la española, que están afiliados a los distintos regímenes del Sistema de la Seguridad Social en situación de alta laboral o asimiladas, tales como incapacidad laboral, suspensión por regulación de empleo, desempleo parcial, etc. No se incluye a los afiliados exclusivamente a efectos de asistencia sanitaria, los de convenios especiales y los que se encuentran en situaciones especiales sin efecto en cotizaciones.

Los extranjeros afiliados a la Seguridad Social en alta laboral pueden estar en régimen general o en cualquiera de los regímenes especiales:

- Extranjeros **en régimen general de la Seguridad Social**:

  Extranjeros que cuentan con autorización de residencia y desarrollan su actividad en territorio español como trabajadores por cuenta ajena que no están incluidos en los sectores agrario, mar, carbón y hogar.

- Extranjeros en **regímenes especiales de la Seguridad Social**:

  Son aquellos extranjeros que trabajan por cuenta propia (autónomos) o que están incluidos en los sectores: agrario, mar, carbón y hogar.

Nacionalizaciones por residencia

Se les concederá la nacionalidad española a los extranjeros que cumplan los requisitos establecidos en el Artículo 22 del Código Civil: 1. Se requiere que la residencia haya durado diez años. Serán suficientes cinco años para los que hayan obtenido la

condición de refugiado y dos años cuando se trate de nacionales de origen iberoamericano, Andorra, Filipinas, Guinea Ecuatorial o Portugal o de sefardíes. 2. Bastará un año para: a) El que haya nacido en territorio español. b) El que no haya ejercitado la oportunidad de optar. c) El que haya estado sujeto a la tutela, guarda o acogimiento de un ciudadano o institución españoles durante dos años consecutivos. d) El que llevare un año casado con español/a. e) El viudo o viuda de español/a. f) El nacido fuera de España de padre o madre, abuelo/a que originariamente hubieran sido españoles.

Otros conceptos y definiciones

Crecimiento vegetativo: Aumento o disminución, del número de personas que componen una población durante un periodo determinado, como resultado del balance entre nacimientos y defunciones.

Zonas geográficas de nacionalidad: Agrupación de diversas nacionalidades por criterios geopolíticos. En este estudio se han considerado habitualmente las siguientes zonas geográficas: Unión Europea (UE 27), Resto Europa, África, América, Asia y Oceanía.

Terceros países/población no comunitaria: Nos referimos con cualquiera de estas dos denominaciones a todos los países que no forman parte de la Unión Europea.

Fuentes de información estadística

Datos de empadronamiento y registro civil

INE: Instituto Nacional de Estadística.

web: http://www.ine.es

Ministerio de Empleo y Seguridad Social

OPI: Observatorio Permanente de la Inmigración.

web: http://extranjeros.empleo.gob.es/es/Estadisticas/

Seg. Social: Información estadística de la Seguridad social

web: http://www.empleo.gob.es/index.htm

Datos de matriculación de alumnado extranjero no universitario

MECD http://www.mecd.gob.es

Programa de Investigación y difusión

Informe 2013

Aproximación estadística a la inmigración en Alicante

Anexo II:

Distribución por vicarías

Fecha publicación: 15 de julio de 2013

Elaborado por:

Secretariado Diocesano de Migración de Orihuela-Alicante
ASTI-ALICANTE

c/ Doctor Isidoro de Sevilla previo al 1
03009 Alicante
secretariado.migracion@asti-alicante.org
www.asti-alicante.org

Cofinanciado por:

MINISTERIO DE EMPLEO Y SEGURIDAD SOCIAL
SECRETARÍA GENERAL DE INMIGRACIÓN Y EMIGRACIÓN
DIRECCIÓN GENERAL DE MIGRACIONES
UNIÓN EUROPEA
FONDO EUROPEO PARA LA INTEGRACIÓN

Este informe ha sido cofinanciado por el Fondo Europeo para la Integración de la Unión Europea.

Secretariado Diocesano de Migración de Orihuela-Alicante
ASTI-ALICANTE

Índice

1.	Demarcación territorial	2
2.	Datos de la provincia de Alicante distribuidos por vicarías	2
2.1	Censo de población española / extranjera	2
2.2	Distribución de los extranjeros según zonas de nacionalidad	3
3.	Datos por vicarías	5
3.1	Vicaría 1. Datos censo total de población española y extranjera	5
3.2	Vicaría 1. Distribución de los extranjeros por zonas de nacionalidad	6
3.3	Vicaría 2. Datos censo total de población española y extranjera	7
3.4	Vicaría 2. Distribución de los extranjeros por zonas de nacionalidad	8
3.5	Vicaría 3. Datos censo total de población española y extranjera	9
3.6	Vicaría 3. Distribución de los extranjeros por zonas de nacionalidad	10
3.7	Vicaría 4. Datos censo total de población española y extranjera	11
3.8	Vicaría 4. Distribución de los extranjeros por zonas de nacionalidad	12
3.9	Vicaría 5. Datos censo total de población española y extranjera	13
3.10	Vicaría 5. Distribución de los extranjeros por zonas de nacionalidad	14
3.11	Diócesis Valencia. Datos censo total de población española y extranjera	15
3.12	Diócesis Valencia. Extranjeros por zonas de nacionalidad	16

Índice de tablas

Tabla 1	Censo de población española / extranjera por vicarías	2
Tabla 2	Distribución de los extranjeros según zonas de nacionalidad por vicarías	3
Tabla 3	Vicaría 1. Datos censo total de población española y extranjera	5
Tabla 4	Vicaría 1. Distribución de los extranjeros por zonas de nacionalidad	6
Tabla 5	Vicaría 1. 10 primeras nacionalidades	6
Tabla 6	Vicaría 2. Datos censo total de población española y extranjera	7
Tabla 7	Vicaría 2. Distribución de los extranjeros por zonas de nacionalidad	8
Tabla 8	Vicaría 2. 10 primeras nacionalidades	8
Tabla 9	Vicaría 3. Datos censo total de población española y extranjera	9
Tabla 10	Vicaría 3. Distribución de los extranjeros por zonas de nacionalidad	10
Tabla 11	Vicaría 3. 10 primeras nacionalidades	10
Tabla 12	Vicaría 4. Datos censo total de población española y extranjera	11
Tabla 13	Vicaría 4. Distribución de los extranjeros por zonas de nacionalidad	12
Tabla 14	Vicaría 4. 10 primeras nacionalidades	12
Tabla 15	Vicaría 5. Datos censo total de población española y extranjera	13
Tabla 16	Vicaría 5. Distribución de los extranjeros por zonas de nacionalidad	14
Tabla 17	Vicaría 5. 10 primeras nacionalidades	14
Tabla 18	Diócesis Valencia. Datos censo total de población española y extranjera	15
Tabla 19	Diócesis Valencia. Distribución de los extranjeros por zonas de nacionalid	16

Índice de gráficos

Gráfico 1	Distribución de la población de la provincia por vicarías	2
Gráfico 2	Distribución de la población extranjera por vicarías	2
Gráfico 3	Distribución de la población comunitaria (Europa 27) por vicarías	3
Gráfico 4	Distribución de la población no comunitaria por vicarías	3
Gráfico 5	Población extranjera por vicarías y zonas geográficas de nacionalidad	4
Gráfico 6	Vicaría 1 distribución de los extranjeros por zonas de nacionalidad	6
Gráfico 7	Vicaría 2 distribución de los extranjeros por zonas de nacionalidad	8
Gráfico 8	Vicaría 3 distribución de los extranjeros por zonas de nacionalidad	10
Gráfico 9	Vicaría 4 distribución de los extranjeros por zonas de nacionalidad	12
Gráfico 10	Vicaría 5 distribución de los extranjeros por zonas de nacionalidad	14

Secretariado Diocesano de Migración de Orihuela-Alicante
ASTI-ALICANTE

1 Demarcaciones territoriales

Este anexo completa el informe "Aproximación estadística a la inmigración en Alicante" estructurando la información según la división eclesiástica del territorio.

Hay que tener en cuenta que la diócesis de Orihuela-Alicante no se corresponde exactamente con la demarcación provincial. En concreto la zona norte de la provincia de Alicante pertenece a la diócesis de Valencia.

Para no perder la concordancia de los datos aquí expuestos con los del informe de la provincia se ha incorporado la información correspondiente a esa zona denominándola "Diócesis de Valencia". Obviamente no nos referimos a la totalidad de esa diócesis sino sólo a la porción que está en territorio de la provincia de Alicante.

La diócesis está dividida en cinco vicarías:

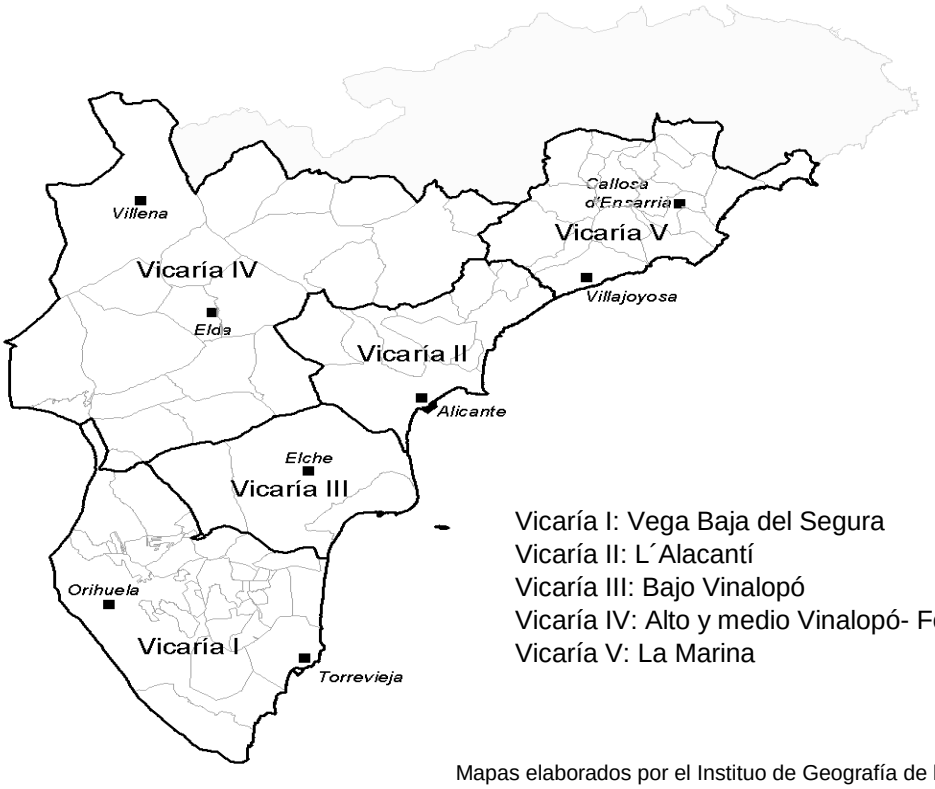

Vicaría I: Vega Baja del Segura
Vicaría II: L´Alacantí
Vicaría III: Bajo Vinalopó
Vicaría IV: Alto y medio Vinalopó- Foia de Castalla
Vicaría V: La Marina

Mapas elaborados por el Instituo de Geografía de la Universidad de Alicante.

2 Datos de la provincia de Alicante distribuidos por Vicarías

2.1 Censo de población española / extranjera

Tabla 1

	Total Población	Pobl. española	Extranjeros			
				%	Varones	Mujeres
	1.943.910	**1.471.330**	**472.580**	**24,3%**	**243.550**	**229.060**
Vicaría 1	403.359	229.831	173.528	43,0%	89.465	84.063
Vicaría 2	473.369	406.174	67.195	14,2%	34.327	32.868
Vicaría 3	292.991	253.216	39.775	13,6%	21.244	18.531
Vicaría 4	276.465	252.073	24.392	8,8%	12.873	11.519
Vicaría 5	226.164	135.939	90.225	39,9%	46.224	44.031
Dióc. Valencia	271.562	194.097	77.465	28,5%	39.417	38.048

Fuente: Elaboración propia a partir de datos del INE. Revisión padrón 1 enero 2012

Gráfico 1: Distribución de la población de la provincia por vicarías

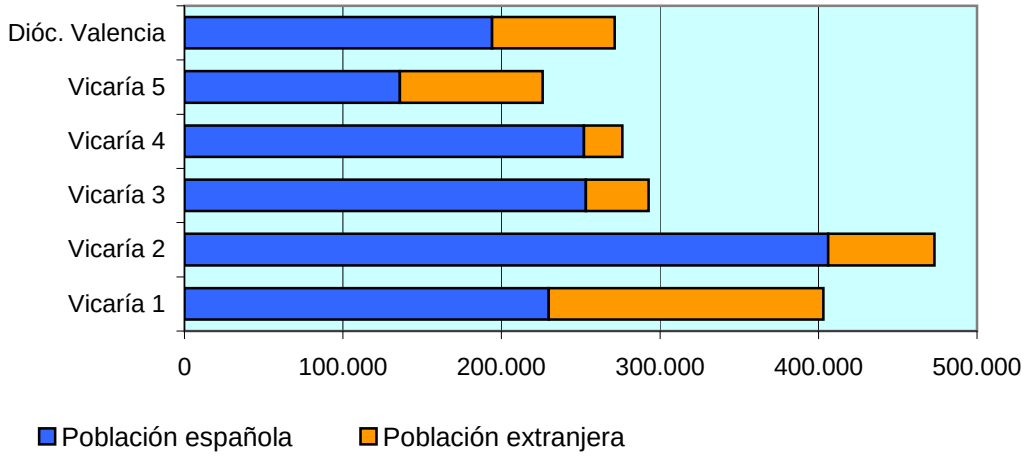

Fuente: Elaboración propia a partir de datos del INE. Revisión padrón 1 enero 2012

Gráfico 2 Distribución de la población extranjera de la provincia por vicarías

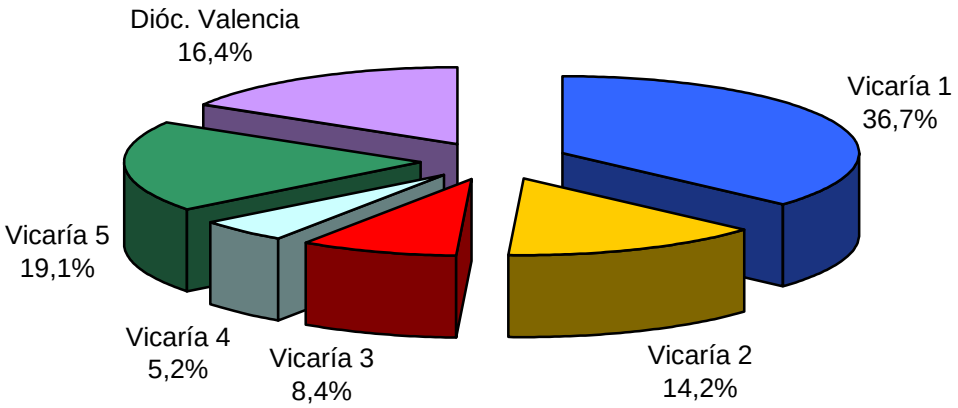

Fuente: Elaboración propia a partir de datos del INE. Revisión padrón 1 enero 2012

Secretariado Diocesano de Migración de Orihuela-Alicante
ASTI-ALICANTE

2.2 Distribución de los extranjeros según zonas de nacionalidad

Tabla 2

	Total Extranj	UE27	Resto Europa	África	América	Asia	Oceanía y otros
	472.610	**299.459**	**40.263**	**52.964**	**64.637**	**15.157**	**130**
Vicaría 1	173.528	121.657	18.457	18.133	12.091	3.172	18
Vicaría 2	67.195	27.451	4.851	12.083	19.856	2.915	39
Vicaría 3	39.775	17.080	1.937	9.573	8.687	2.493	5
Vicaría 4	24.392	12.672	991	2.799	6.969	954	7
Vicaría 5	90.255	62.174	9.235	5.371	9.349	4.096	30
Dióc. Valencia	77.465	58.425	4.792	5.005	7.685	1.527	31

Fuente: Elaboración propia a partir datos del INE. Revisión padrón 1 enero 2012

Gráfico 3. Distribución de la población comunitaria por vicarías

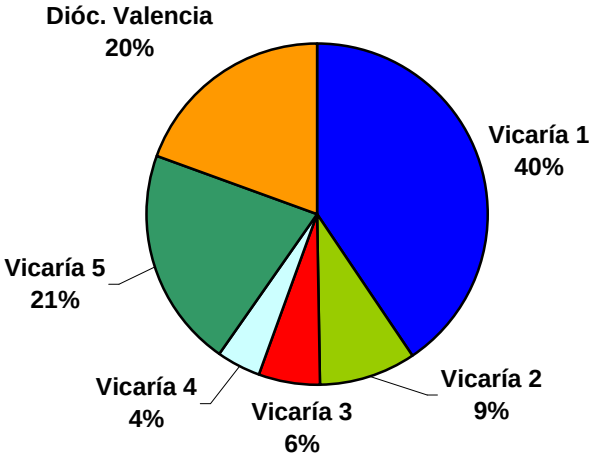

Fuente: Elaboración propia a partir de los datos del INE. Revisión padrón 1 enero de 2012

Gráfico 4. Distribución de la población no comunitaria por vicarías

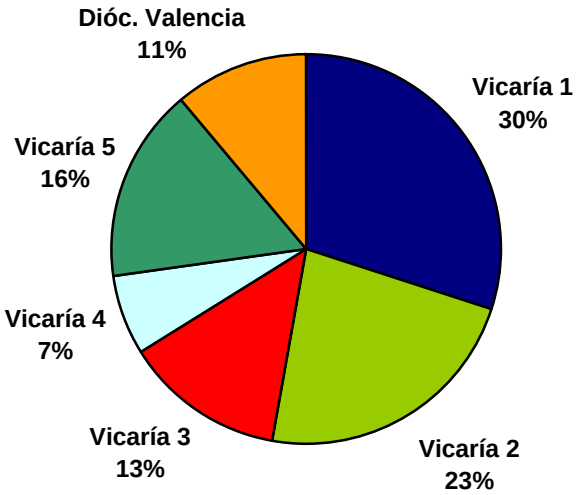

Fuente: elaboración propia a partir de los datos del INE. Revisión padrón 1 enero 2012

Gráfico 5. Población extranjera por vicarías y zonas geográficas de nacionalidad

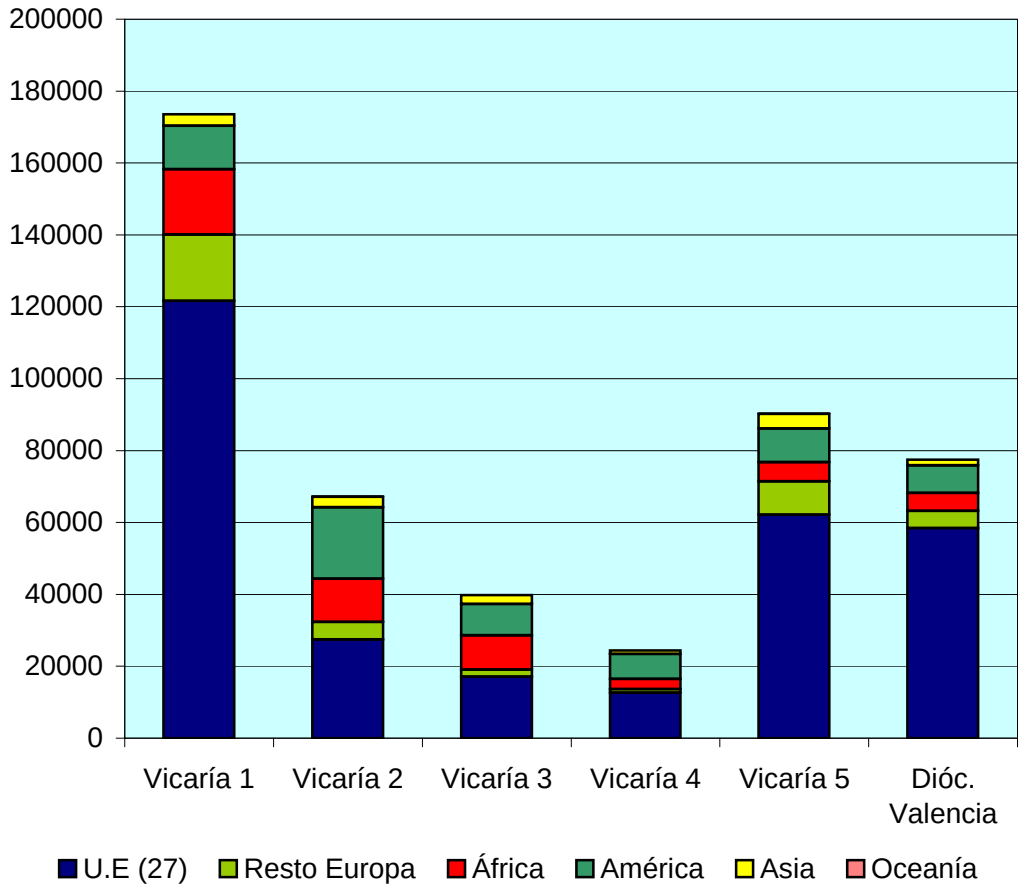

Fuente: Elaboración propia a partir de los datos del INE. Revisión padrón 1 enero 2012

Secretariado Diocesano de Migración de Orihuela-Alicante
ASTI-ALICANTE

3 Datos por vicarías

3.1 Vicaría 1. Datos censo total de población española y extranjera

Tabla 3

	Total Población	Total Extranjeros	% Extr.	Varones	Mujeres
Total	**403.359**	**173.528**	**43,0%**	**89.465**	**84.063**
Albatera	11.936	2.409	20,2%	1.341	1.068
Algorfa	4.755	3.416	71,8%	1.700	1.716
Almoradí	19.601	4.263	21,7%	2.312	1.951
Benejúzar	5.425	684	12,6%	336	348
Benferri	1.934	355	18,4%	177	178
Benijófar	4.207	2.537	60,3%	1.270	1.267
Bigastro	6.719	1.139	17,0%	641	498
Callosa de Segura	18.034	2.977	16,5%	1.635	1.342
Catral	9.083	2.658	29,3%	1.381	1.277
Cox	7.077	1.118	15,8%	613	505
Daya Nueva	1.996	706	35,4%	351	355
Daya Vieja	758	524	69,1%	271	253
Dolores	7.362	1.215	16,5%	612	603
Formentera del Segur	4.559	2.104	46,2%	1.127	977
Granja de Rocamora	2.461	341	13,9%	197	144
Guardamar del Segura	17.138	6.885	40,2%	3.507	3.378
Jacarilla	2.076	488	23,5%	241	247
Orihuela	90.087	38.283	42,5%	19.608	18.675
Rafal	4.213	721	17,1%	376	345
Redován	7.554	1.055	14,0%	608	447
Rojales	22.006	16.883	76,7%	8.662	8.221
San Fulgencio	12.529	9.762	77,9%	4.894	4.868
San Miguel de Salina	7.602	4.718	62,1%	2.352	2.366
Torrevieja	103.720	54.869	52,9%	28.233	26.636
Pilar de la Horadada	23.403	11.079	47,3%	5.861	5.218
Montesinos (Los)	5.203	2.146	41,2%	1.067	1.079
San Isidro	1.921	193	10,0%	92	101

Fuente INE. Datos del padrón revisado 1 enero 2012

DATOS DE INTERÉS
Municipios: 27

Arciprestazgos: 5
Parroquias: 55

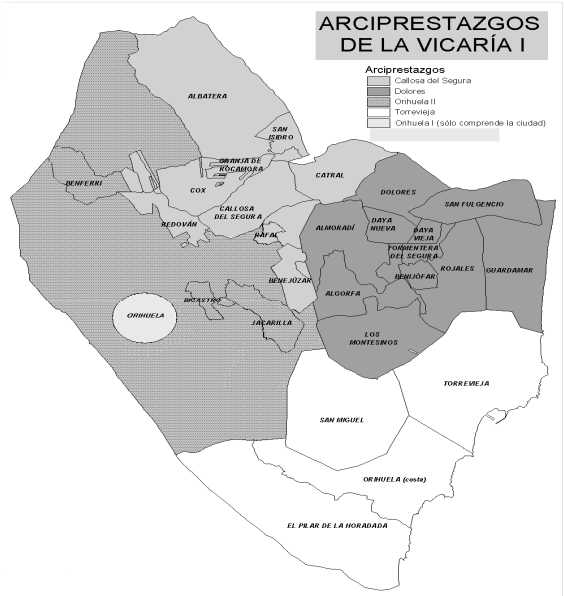

3.2 Vicaría 1: Distribución de los extranjeros por zonas de nacionalidad

Tabla 4

	Total Extranj	UE27	Resto Europa	África	América	Asia	Oceanía y otros
Total	**173.528**	**121.657**	**18.457**	**18.133**	**12.091**	**3.172**	**18**
Albatera	2.409	1.046	42	708	594	19	0
Algorfa	3.416	3.295	101	2	17	1	0
Almoradí	4.263	1.289	354	2.190	383	46	1
Benejúzar	684	371	34	225	53	1	0
Benferri	355	280	17	14	41	3	0
Benijófar	2.537	2.322	97	60	27	31	0
Bigastro	1.139	550	105	315	152	17	0
Callosa de Segura	2.977	329	207	1.875	536	30	0
Catral	2.658	2.001	51	464	115	27	0
Cox	1.118	210	71	550	279	8	0
Daya Nueva	706	546	26	117	11	5	1
Daya Vieja	524	507	7	0	9	0	1
Dolores	1.215	539	34	523	115	4	0
Formentera del Segur	2.104	1.580	68	323	115	17	1
Granja de Rocamora	341	67	12	161	101	0	0
Guardamar del Segura	6.885	4.904	1.151	360	306	164	0
Jacarilla	488	413	13	46	15	1	0
Orihuela	38.283	29.757	3.241	2.256	2.383	644	2
Rafal	721	150	21	444	102	4	0
Redován	1.055	253	21	562	205	14	0
Rojales	16.883	14.066	1.979	406	226	205	1
San Fulgencio	9.762	8.878	341	373	93	76	1
San Miguel de Salina	4.718	4.132	273	149	106	57	1
Torrevieja	54.869	34.504	9.352	4.260	5.154	1.592	7
Pilar de la Horadada	11.079	7.710	701	1.656	847	165	0
Montesinos (Los)	2.146	1.839	136	62	67	41	1
San Isidro	193	119	2	32	39	0	1

Fuente INE. Datos del padrón revisado 1 enero 2012

Gráfico 6. Vicaría 1 distribución de los extranjeros por zonas de nacionalidad

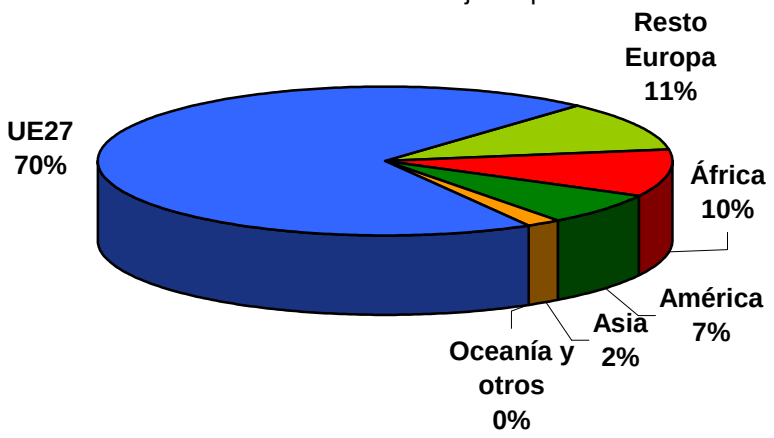

Tabla 5

1as nacionalidades	
R. Unido	69.116
Marruecos	15.134
Alemania	13.439
Rusia	6.002
Bulgaria	5.948
Rumanía	5.888
Ecuador	4.087
Ucrania	3.809
Colombia	2.443
Italia	2.002
Resto	45.467

Fuente: Elaboración propia a partir datos del INE. Revisión padrón 1 enero 2012.

Secretariado Diocesano de Migración de Orihuela-Alicante
ASTI-ALICANTE

3.3 Vicaría 2. Datos censo total de población española y extranjera

Tabla 6

	Total Población	Total Extranjeros	% Extr.	Varones	Mujeres
Total	**473.369**	**67.195**	**14,2%**	**34.327**	**32.868**
Agost	4.791	489	10,2%	263	226
Aigües	1.105	347	31,4%	177	170
Alicante/Alacant	334.678	49.604	14,8%	25.582	24.022
Busot	3.412	1.433	42,0%	732	701
Campello (el)	27.709	5.434	19,6%	2.688	2.746
Mutxamel	23.834	3.025	12,7%	1.514	1.511
Sant Joan d'Alacant	22.740	2.909	12,8%	1.391	1.518
San Vicente del Rasp	55.100	3.954	7,2%	1.980	1.974

Fuente INE. Datos del padrón revisado 1 enero 2012

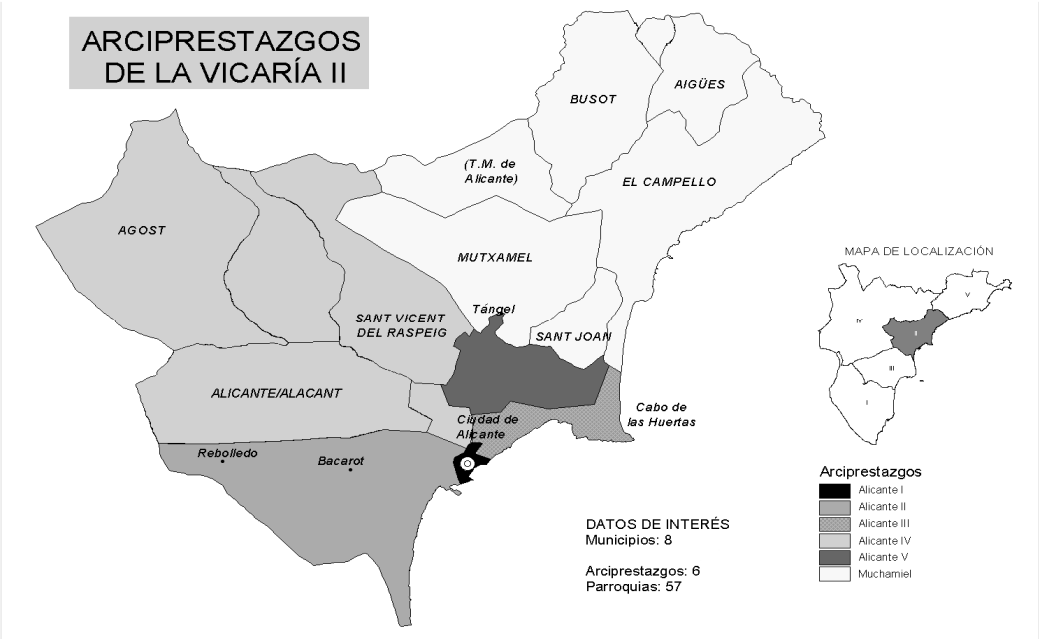

3.4 Vicaría 2: Distribución de los extranjeros por zonas de nacionalidad

Tabla 7

	Total Extranj	UE27	Resto Europa	África	América	Asia	Oceanía y otros
Total	**67.195**	**27.451**	**4.851**	**12.083**	**19.856**	**2.915**	**39**
Agost	489	212	36	170	64	7	0
Aigües	347	291	13	0	40	3	0
Alicante/Alacant	49.604	16.646	3.663	10.723	16.179	2.368	25
Busot	1.433	1.328	74	4	24	3	0
Campello (el)	5.434	4.149	285	173	716	110	1
Mutxamel	3.025	1.938	223	306	509	44	5
Sant Joan d'Alacant	2.909	1.501	244	183	895	79	7
San Vicente del Rasp	3.954	1.386	313	524	1.429	301	1

Fuente: Elaboración propia a partir datos del INE. Revisión padrón 1 enero 2012.

Gráfico 7. Vicaría 2 distribución de los extranjeros por zonas de nacionalidad

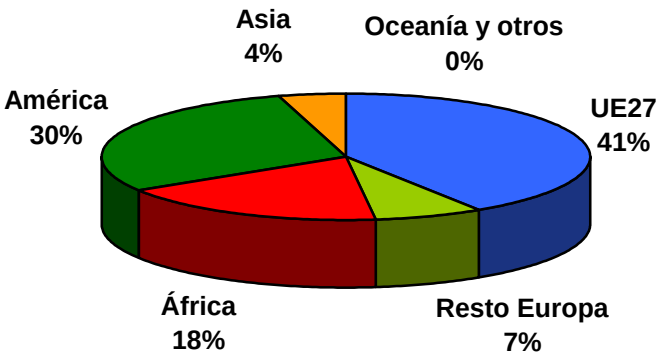

Tabla 8

1as nacionalidades	
Rumanía	5.304
Colombia	4.888
Marruecos	4.723
Argelia	4.518
Italia	4.338
R. Unido	4.020
Francia	3.965
Ecuador	3.624
Argentina	3.221
Alemania	1.965
Resto	26.629

Fuente: Elaboración propia a partir datos del INE. Revisión padrón 1 enero 2012.

3.5 Vicaría 3. Datos censo total de población española y extranjera

Tabla 9

	Total Población	Total Extranjeros	% Extr.	Varones	Mujeres
Total	**292.991**	**39.775**	**13,6%**	**21.244**	**18.531**
Crevillent	28.439	3.210	11,3%	1.793	1.417
Elche/Elx	230.587	27.999	12,1%	14.987	13.012
Santa Pola	33.965	8.566	25,2%	4.464	4.102

Fuente INE. Datos del padrón revisado 1 enero 2012

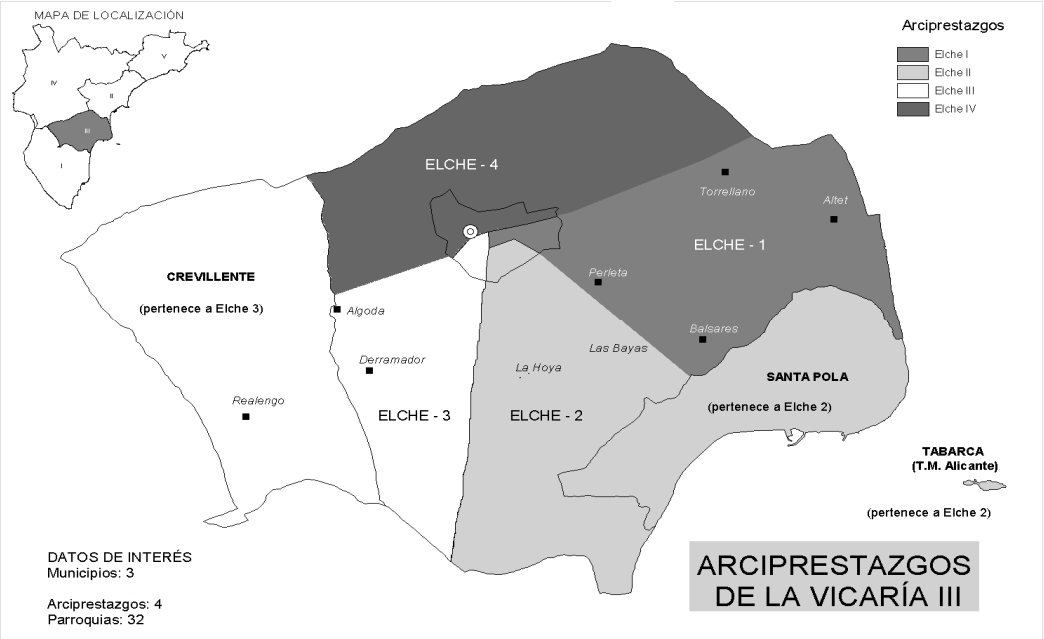

3.6 Vicaría 3: Distribución de los extranjeros por zonas de nacionalidad

Tabla 10

	Total Extranj	UE27	Resto Europa	África	América	Asia	Oceanía y otros
Total	**39.775**	**17.080**	**1.937**	**9.573**	**8.687**	**2.493**	**5**
Crevillent	3.210	598	53	2.035	444	80	0
Elche/Elx	27.999	10.134	1.094	7.201	7.454	2.112	4
Santa Pola	8.566	6.348	790	337	789	301	1

Fuente INE. Datos del padrón revisado a 1/12/2012.

Gráfico 8. Vicaría 3 distribución de los extranjeros por zonas de nacionalidad

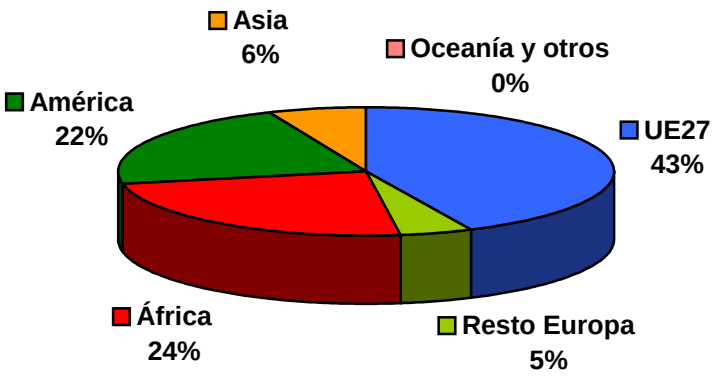

Tabla 11

1as nacionalidades	
Marruecos	6.455
Rumanía	5.868
R.Unido	4.852
Colombia	2.409
China	2.147
Ecuador	1.963
Argelia	1.193
Paraguay	1.155
Italia	1.095
Argentina	974
Resto	11.664

Fuente: Elaboración propia a partir datos INE. Revisión padrón 1 enero 2012.

3.7 Vicaría 4. Datos censo total de población española y extranjera

Tabla 12

	Total Población	Total Extranjeros	% Extr.	Varones	Mujeres
Total	**276.465**	**24.392**	**8,8%**	**12.873**	**11.519**
Algueña	1.527	145	**9,5%**	88	57
Aspe	20.309	1.688	**8,3%**	854	834
Biar	3.695	166	**4,5%**	87	79
Cañada	1.237	35	**2,8%**	17	18
Castalla	10.573	1.912	**18,1%**	993	919
Elda	54.536	3.249	**6,0%**	1.703	1.546
Fondó de les Neus (e	3.037	1.390	**45,8%**	728	662
Hondón de los Fraile	1.238	651	**52,6%**	325	326
Ibi	23.616	1.712	**7,2%**	907	805
Jijona/Xixona	7.423	655	**8,8%**	335	320
Monforte del Cid	7.803	1.117	**14,3%**	663	454
Monóvar/Monòver	12.844	1.241	**9,7%**	653	588
Novelda	26.692	2.326	**8,7%**	1.325	1.001
Onil	7.697	686	**8,9%**	378	308
Petrer	34.697	1.191	**3,4%**	584	607
Pinós (el)/Pinoso	7.908	1.299	**16,4%**	660	639
Romana (la)	2.509	589	**23,5%**	298	291
Salinas	1.603	214	**13,3%**	108	106
Sax	10.069	962	**9,6%**	487	475
Tibi	1.761	354	**20,1%**	182	172
Torremanzanas/Torre	797	177	**22,2%**	102	75
Villena	34.894	2.633	**7,5%**	1.396	1.237

Fuente INE. Datos del padrón revisado 1 enero 2012

3.8 Vicaría 4: Distribución de los extranjeros por zonas de nacionalidad

Tabla 13

	Total Extranj	UE27	Resto Europa	África	América	Asia	Oceanía y otros
Total	**24.392**	**12.672**	**991**	**2.799**	**6.969**	**954**	**7**
Algueña	145	85	1	46	10	3	0
Aspe	1.688	805	106	149	565	63	0
Biar	166	73	13	36	24	20	0
Cañada	35	11	12	4	8	0	0
Castalla	1.912	1.344	59	238	231	40	0
Elda	3.249	852	235	515	1.422	225	0
Fondó de les Neus (e	1.390	1.350	12	2	18	8	0
Hondón de los Fraile	651	633	4	0	10	4	0
Ibi	1.712	680	22	71	801	138	0
Jijona/Xixona	655	380	25	128	118	4	0
Monforte del Cid	1.117	520	21	214	350	11	1
Monóvar/Monòver	1.241	674	38	33	423	73	0
Novelda	2.326	884	113	426	836	66	1
Onil	686	423	13	72	162	16	0
Petrer	1.191	333	79	75	587	115	2
Pinós (el)/Pinoso	1.299	839	92	96	245	27	0
Romana (la)	589	512	3	6	65	1	2
Salinas	214	184	7	0	23	0	0
Sax	962	748	31	14	147	21	1
Tibi	354	326	7	2	18	1	0
Torremanzanas/Torre	177	154	11	2	9	1	0
Villena	2.633	862	87	670	897	117	0

Fuente INE. Datos del padrón revisado a 1/12/2012.

Gráfico 9. Vicaría 4 distribución de los extranjeros por zonas de nacionalidad

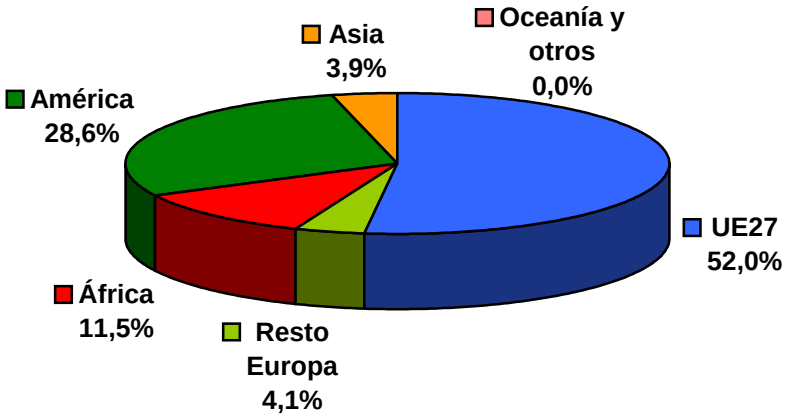

Tabla 14

1as nacionalidades	
R. Unido	5.901
Ecuador	3.023
Rumanía	2.703
Marruecos	1.802
Colombia	1.637
Argelia	850
Bulgaria	657
Bolivia	594
Alemania	579
Resto	6.646

Fuente: Elaboración propia a partir datos del INE. Revisión padrón 1 enero 2012.

3.9 Vicaría 5. Datos censo total de población española y extranjera

Tabla 15

	Total Población	Total Extranjeros	% Extr.	Varones	Mujeres
Total	**226.164**	**90.225**	**39,9%**	**46.224**	**44.031**
Alfàs del Pi (l')	21.964	12.586	**57,3%**	6.225	6.361
Altea	24.298	9.595	**39,5%**	4.863	4.732
Beniardá	248	90	**36,3%**	57	33
Benidorm	72.991	25.737	**35,3%**	13.577	12.160
Benifato	202	43	**21,3%**	23	20
Benimantell	518	130	**25,1%**	65	65
Bolulla	450	195	**43,3%**	94	101
Callosa d'En Sarrià	7.815	2.036	**26,1%**	1.135	901
Calpe/Calp	29.550	18.498	**62,6%**	9.399	9.099
Castell de Guadalest	238	58	**24,4%**	29	29
Confrides	283	63	**22,3%**	29	34
Finestrat	6.932	3.453	**49,8%**	1.750	1.703
Nucia (la)	19.135	8.066	**42,2%**	3.998	4.068
Orxeta	921	337	**36,6%**	178	159
Polop	4.549	1.721	**37,8%**	883	838
Relleu	1.342	578	**43,1%**	292	286
Sella	626	98	**15,7%**	50	48
Tàrbena	809	354	**43,8%**	195	159
Villajoyosa/Vila Joi	33.293	6.617	**19,9%**	3.382	3.235

Fuente INE. Datos del padrón revisado 1 enero 2012.

3.10 Vicaría 5: Distribución de los extranjeros por zonas de nacionalidad

Tabla 16

	Total Extranj	UE27	Resto Europa	África	América	Asia	Oceanía y otros
Total	**90.255**	**62.174**	**9.235**	**5.371**	**9.349**	**4.096**	**30**
Alfàs del Pi (l')	12.586	8.611	2.896	213	651	211	4
Altea	9.595	6.644	1.300	449	997	200	5
Beniardá	90	88	0	1	1	0	0
Benidorm	25.737	15.491	1.508	1.913	3.855	2.965	5
Benifato	43	40	2	0	0	1	0
Benimantell	130	106	13	1	10	0	0
Bolulla	195	178	12	1	4	0	0
Callosa d'En Sarrià	2.036	1.059	43	144	776	14	0
Calpe/Calp	18.498	14.968	1.253	991	922	362	2
Castell de Guadalest	58	54	3	0	1	0	0
Confrides	63	44	3	8	8	0	0
Finestrat	3.453	2.726	306	104	268	49	0
Nucia (la)	8.066	6.156	867	288	656	93	6
Orxeta	337	312	3	8	13	1	0
Polop	1.721	1.226	160	134	194	7	0
Relleu	578	553	10	2	13	0	0
Sella	98	90	4	2	1	0	1
Tàrbena	354	330	9	0	15	0	0
Villajoyosa/Vila Joi	6.617	3.498	843	1.112	964	193	7

Fuente INE. Datos del padrón revisado a 1/12/2012.

Gráfico 10. Vicaría 5 distribución de los extranjeros por zonas de nacionalidad

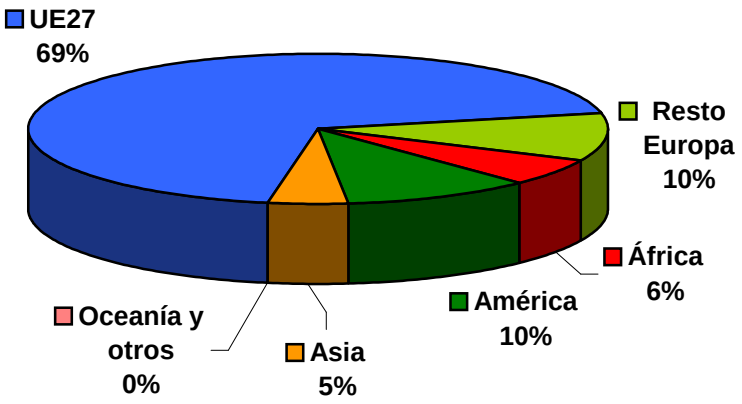

Tabla 17

1as nacionalidades	
R. Unido	20.880
Rumanía	9.886
Alemania	7.537
Marruecos	3.499
Francia	2.732
Ecuador	2.542
Bulgaria	2.497
Rusia	2.456
Italia	2.167
Colombia	1.901
Resto	34.158

Fuente: Elaboración propia a partir datos del INE. Revisión padrón 1 enero 2012.

3.11 Diócesis Valencia. Datos censo total de población española y extranjera

Tabla 18

	Total Población	Total Extranjeros	% Extr.	Varones	Mujeres
Total	**271.562**	**77.465**	**28,5%**	**39.417**	**38.048**
Adsubia	749	348	46,5%	176	172
Agres	598	72	12,0%	35	37
Alcalalí	1433	849	59,2%	417	432
Alcocer de Planes	233	47	20,2%	26	21
Alcoleja	204	19	9,3%	10	9
Alcoy/Alcoi	60837	3470	5,7%	1885	1585
Alfafara	419	22	5,3%	16	6
Almudaina	129	23	17,8%	11	12
Alqueria d'Asnar (l'	515	42	8,2%	21	21
Balones	157	33	21,0%	19	14
Banyeres de Mariola	7222	335	4,6%	186	149
Benasau	174	10	5,7%	4	6
Beneixama	1792	123	6,9%	70	53
Beniarbeig	1902	410	21,6%	199	211
Beniarrés	1271	97	7,6%	39	58
Benigembla	583	295	50,6%	155	140
Benidoleig	1315	666	50,6%	330	336
Benifallim	110	1	0,9%	1	0
Benilloba	800	47	5,9%	23	24
Benillup	106	3	2,8%	0	3
Benimarfull	417	34	8,2%	14	20
Benimassot	125	22	17,6%	11	11
Benimeli	424	123	29,0%	53	70
Benissa	13808	6707	48,6%	3419	3288
Benitachell/Poble No	5698	4067	71,4%	2046	2021
Campo de Mirra/Camp	444	25	5,6%	12	13
Castell de Castells	478	96	20,1%	50	46
Cocentaina	11591	1002	8,6%	555	447
Quatretondeta	109	7	6,4%	3	4
Dénia	44455	12997	29,2%	6483	6514
Facheca	104	3	2,9%	2	1
Famorca	59	10	16,9%	4	6
Gata de Gorgos	6327	1497	23,7%	778	719
Gaianes	445	64	14,4%	31	33
Gorga	261	12	4,6%	6	6
Xaló	3301	1623	49,2%	823	800
Jávea/Xàbia	32983	18104	54,9%	9134	8970
Llíber	1071	742	69,3%	362	380
Lorcha/Orxa (l')	729	67	9,2%	33	34
Millena	217	57	26,3%	28	29
Murla	598	313	52,3%	159	154
Muro de Alcoy	9010	669	7,4%	360	309
Ondara	6657	1230	18,5%	637	593
Orba	2604	1442	55,4%	727	715
Parcent	1131	503	44,5%	253	250
Pedreguer	7751	2153	27,8%	1084	1069
Pego	11029	2340	21,2%	1303	1037
Penàguila	318	24	7,5%	15	9
Planes	831	120	14,4%	61	59
Ràfol d'Almúnia (El)	749	393	52,5%	203	190
Sagra	446	150	33,6%	79	71
Sanet y Negrals	700	262	37,4%	130	132
Senija	642	245	38,2%	129	116
Teulada	14578	9621	66,0%	4863	4758
Tollos	45	10	22,2%	4	6
Tormos	386	183	47,4%	92	91
Vall d'Alcalà (la)	175	15	8,6%	8	7
Vall d'Ebo (la)	286	35	12,2%	18	17
Vall de Gallinera	676	151	22,3%	74	77
Vall de Laguar (la)	959	167	17,4%	86	81
Verger (el)	4992	1159	23,2%	621	538
Poblets (els)	3404	2109	62,0%	1041	1068

Fuente INE. Datos del padrón revidaso 1 enero 2012

3.12 Diócesis Valencia: Extranjeros por zonas de nacionalidad

Tabla 19

	Total Extranj	UE27	Resto Europa	Africa	América	Asia	Oceanía y otros
Total	**77.465**	**58.425**	**4.792**	**5.005**	**7.685**	**1.527**	**31**
Adsubia	348	344	1	0	1	2	0
Agres	72	66	0	0	6	0	0
Alcalalí	849	799	8	2	29	11	0
Alcocer de Planes	47	40	0	5	2	0	0
Alcoleja	19	18	0	0	1	0	0
Alcoy/Alcoi	3470	1755	98	593	860	163	1
Alfafara	22	22	0	0	0	0	0
Almudaina	23	23	0	0	0	0	0
Alqueria d'Asnar (l'	42	14	0	27	1	0	0
Balones	33	32	1	0	0	0	0
Banyeres de Mariola	335	81	5	71	87	91	0
Benasau	10	5	1	0	4	0	0
Beneixama	123	85	2	5	31	0	0
Beniarbeig	410	294	21	30	64	1	0
Beniarrés	97	70	0	12	15	0	0
Benigembla	295	285	3	0	7	0	0
Benidoleig	666	613	14	30	8	1	0
Benifallim	1	1	0	0	0	0	0
Benilloba	47	39	2	0	6	0	0
Benillup	3	2	1	0	0	0	0
Benimarfull	34	28	1	1	4	0	0
Benimassot	22	19	0	0	3	0	0
Benimeli	123	112	3	2	5	1	0
Benissa	6707	5586	420	308	334	53	6
Benitachell/Poble No	4067	3545	274	74	138	35	1
Campo de Mirra/Camp	25	23	0	1	1	0	0
Castell de Castells	96	84	3	5	4	0	0
Cocentaina	1002	412	15	428	115	32	0
Quatretondeta	7	5	2	0	0	0	0
Dénia	12997	8054	1432	691	2489	326	5
Facheca	3	3	0	0	0	0	0
Famorca	10	10	0	0	0	0	0
Gata de Gorgos	1497	870	18	338	250	20	1
Gaianes	64	57	2	0	5	0	0
Gorga	12	12	0	0	0	0	0
Xaló	1623	1418	26	104	57	18	0
Jávea/Xàbia	18104	14241	1047	761	1633	412	10
Llíber	742	729	9	1	3	0	0
Lorcha/Orxa (l')	67	61	0	1	5	0	0
Millena	57	55	2	0	0	0	0
Murla	313	299	4	3	6	1	0
Muro de Alcoy	669	282	9	284	70	24	0
Ondara	1230	518	104	302	266	40	0
Orba	1442	1358	37	14	24	7	2
Parcent	503	484	6	7	5	1	0
Pedreguer	2153	1611	116	214	195	17	0
Pego	2340	1743	239	158	160	38	2
Penàguila	24	13	0	4	5	2	0
Planes	120	115	4	0	0	0	1
Ràfol d'Almúnia (El)	393	341	33	1	16	2	0
Sagra	150	139	0	11	0	0	0
Sanet y Negrals	262	231	23	1	7	0	0
Senija	245	205	2	30	8	0	0
Teulada	9621	8129	446	309	585	150	2
Tollos	10	9	0	0	1	0	0
Tormos	183	175	3	3	2	0	0
Vall d'Alcalà (la)	15	11	4	0	0	0	0
Vall d'Ebo (la)	35	31	1	1	2	0	0
Vall de Gallinera	151	131	0	6	14	0	0
Vall de Laguar (la)	167	157	5	2	3	0	0
Verger (el)	1159	801	54	145	103	56	0
Poblets (els)	2109	1730	291	20	45	23	0

Fuente INE. Datos del padrón revidaso 1 enero 2012

Programa de Investigación y difusión

Informe 2013

Aproximación estadística a la inmigración en Alicante

Anexo III:

Evolución de la población extranjera en la provincia de Alicante

Datos de empadronamiento 2002 - 2012

Fecha actualización: 15 de julio de 2013

Elaborado por:

Secretariado Diocesano de Migración de Orihuela-Alicante
ASTI-ALICANTE

c/ Doctor Isidoro de Sevilla previo al 1
03009 Alicante
secretariado.migracion@asti-alicante.org
www.asti-alicante.org

Cofinanciado por:

MINISTERIO DE EMPLEO Y SEGURIDAD SOCIAL
SECRETARÍA GENERAL DE INMIGRACIÓN Y EMIGRACIÓN
DIRECCIÓN GENERAL DE MIGRACIONES

UNIÓN EUROPEA
FONDO EUROPEO PARA LA INTEGRACIÓN

Este informe ha sido cofinanciado por el Fondo Europeo para la Integración de la Unión Europea.

Índice de apartados

1. Evolución de la población de Alicante datos generales 1
2. Evolución de la población extranjera por zonas de nacionalidad 2

2.1 Cifras absolutas de población extranjera por zonas de nacionalidad 2

2.2 Variación interanual de población extranjera por zonas de nacionalidad 2

3. Evolución de la población extranjera según nacionalidades 3

3.1 Cifras absolutas de población extranjera por nacionalidad 3

3.2 Variación interanual de población extranjera por nacionalidad 6

3.3 Variación de la población extranjera en la década 2003-2012 9

3.3.1 Población extranjera por zonas de nacionalidad 9

3.3.2 Países con más de 3.000 empadronados a 1/1/2012 y su evolución respecto a 1/1/2003 10

Índice de gráficos

Gráfico 1 Evolución de la población de Alicante 2001-2011 1
Gráfico 2 Variación interanual de la población de la provincia de Alicante 2001-2011 1
Gráfico 3 Evolución de la población extranjera de la provincia según zonas de nacio 2
Gráfico 4 Variación absoluta de la población extranjera en la década 2003-2012 por zonas de nacionalidad. 9

Nota: La información de este informe procede de los datos de empadronamiento del INE a 1 de enero de cada año

1. Evolución de la población de Alicante: datos generales

Tabla 1	Españoles	Extranjeros	%	Totales
2.002	1.372.370	185.598	11,9%	1.557.968
2.003	1.386.466	245.883	15,1%	1.632.349
2.004	1.396.724	260.316	15,7%	1.657.040
2.005	1.410.749	321.640	18,6%	1.732.389
2.006	1.424.405	359.150	20,1%	1.783.555
2.007	1.432.357	392.907	21,5%	1.825.264
2.008	1.443.343	446.368	23,6%	1.889.711
2.009	1.454.038	462.974	24,2%	1.917.012
2.010	1.459.186	467.099	24,2%	1.926.285
2.011	1.467.443	466.684	24,1%	1.934.127
2.012	1.471.300	472.610	24,3%	1.943.910

Fuente: elaboración propia a partir de los datos del INE a 1 de enero de cada año

Gráfico 1 Evolución de la población de la provincia de Alicante 2002-2012

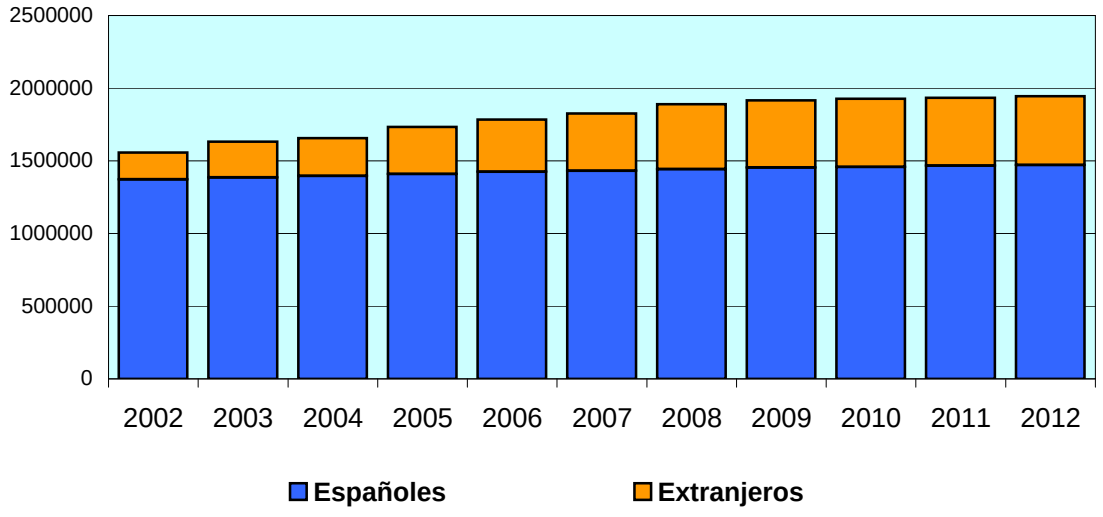

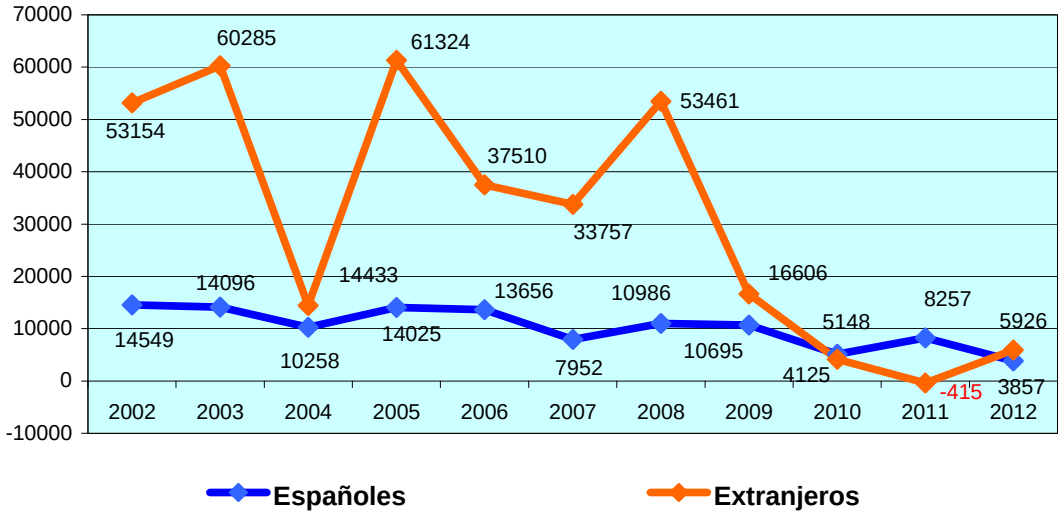

Fuente: elaboración propia a partir de los datos del INE a 1 enero de cada año

2. Evolución de la población extranjera por zonas geográficas de nacionalidad

2.1 Cifras absolutas de población extranjera por zonas de nacionalidad

Tabla 2	2002	2003	2004	2005	2006	2007	2008	2009	2010	2011	2012
Comunitarios	103.612	129.003	127.530	159.337	186.116	239.178	271.869	284310	290662	293.292	299.459
	UE15	UE15	UE25	UE25	UE25	UE27	UE27	UE27	UE 27	UE 27	UE27
Resto Europa	25.172	35.747	37.367	47.957	54.536	31.941	35.264	36345	37011	38.099	40.263
África	17.432	21.869	24.925	32.271	35.626	37.541	44.061	47415	49629	50.927	52.964
América	35.449	54.540	65.297	75.002	74.650	75.658	84.897	83428	77451	70.796	64.637
Asia	3.760	4.541	5.045	6.912	8.098	8.468	10.171	11353	12217	13.449	15.157
Oceanía y otros	173	183	152	161	124	112	106	123	129	120	130

Fuente: elaboración propia a partir de los datos del INE a 1 enero de cada año

2.2 Variación interanual de población extranjera por zonas de nacionalidad

Tabla 3	2.002	2.003	2.004	2.005	2.006	2.007	2.008	2.009	2.010	2.011	2.012
Total extranjeros	53.154	60.285	14.433	61.324	37.510	33.757	53.461	16.606	4.125	-415	5926
Comunitarios	16.872	25.391	-1.473	31.807	26.779	53.062	32.691	12.441	6.352	2.630	6167
	UE15	UE15	UE25	UE25	UE25	UE27	UE27	UE27	UE27	UE 27	UE27
Resto Europa	9.555	10.575	1.620	10.590	6.579	-22595	3.323	1.081	666	1.088	2164
África	6.421	4.437	3.056	7.346	3.355	1.915	6.520	3.354	2.214	1.298	2037
América	19.278	19.091	10.757	9.705	-352	1.008	9.239	-1.469	-5.977	-6.655	-6159
Asia	1.015	781	504	1.867	1.186	370	1.703	1.182	864	1232	1708
Oceanía y otros	13	10	-31	9	-37	-12	-6	17	6	-9	10

Fuente: elaboración propia a partir de los datos del INE a 1 enero de cada año

Gráfico 3 Evolución de la población extranjera de la provincia según zonas de nacionalidad

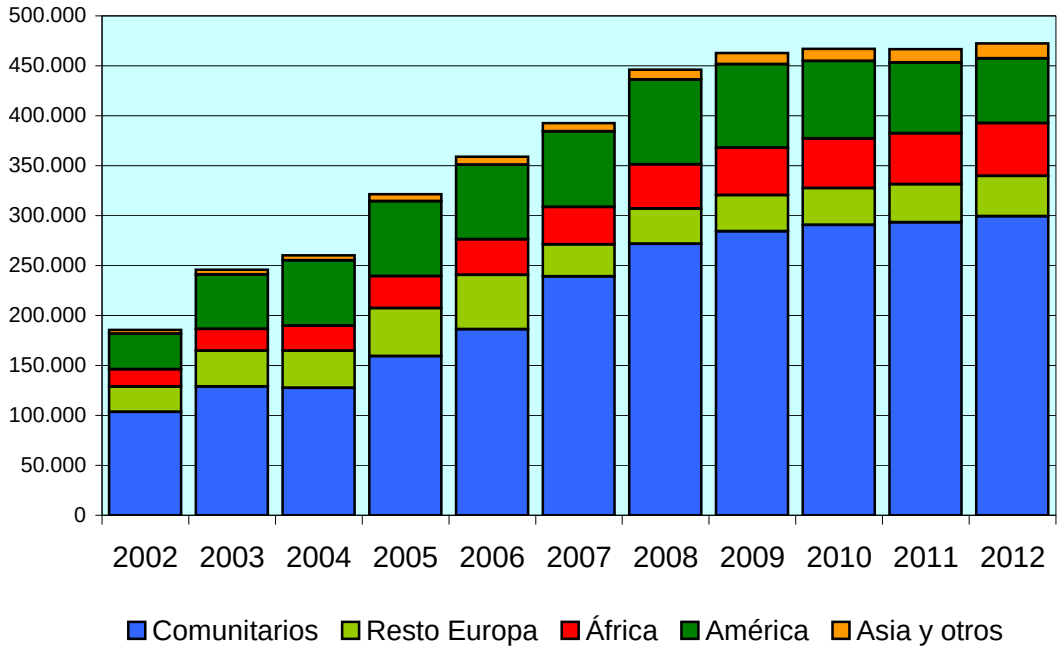

Fuente: elaboración propia a partir de los datos del INE a 1 enero de cada año

3. Evolución de la población extranjera según nacionalidades

3.1 Cifras absolutas de población extranjera por nacionalidad

Tabla 4	2002	2003	2004	2005	2006	2007	2008	2009	2010	2011	2012
Total extranjer.	185.598	245.883	260.316	321.640	359.150	392.907	446.368	462.974	467.099	466.684	472.610
Europa											
Alemania	26.610	31.900	26.507	29.448	31.723	33.462	35.395	36.197	36.543	36.331	36.490
Austria	747	904	696	794	867	949	1.024	1.059	1.090	1.089	1.100
Bélgica	8.117	9.099	7.678	8.528	9.203	9.640	10.177	10.405	10.655	10.818	11.075
Bulgaria	1.531	3.276	4.859	6.693	7.618	9.360	11.955	12.491	12.687	12.856	13.578
Chipre	6	7	3	4	8	10	11	10	12	13	13
Dinamarca	711	836	782	971	1.125	1.276	1.510	1.618	1.669	1.752	1.786
Eslovenia	10	23	21	23	30	48	52	56	58	69	72
Estonia	19	32	34	49	66	86	99	129	150	193	219
Finlandia	1.514	1.746	1.202	1.428	1.574	1.721	1.840	1.902	1.972	2.090	2.188
Francia	7.024	7.936	6.971	7.887	9.061	9.607	10.477	10.951	11.258	11.369	11.741
Grecia	77	102	117	170	227	285	336	350	354	345	357
Hungría	153	240	292	416	549	774	1.084	1.215	1.278	1.341	1.436
Irlanda	982	1.599	1.921	2.599	3.057	3.519	4.036	4.289	4.469	4.638	4.793
Italia	3.058	4.263	4.942	6.152	7.454	8.411	9.611	10.240	10.687	10.906	11.244
Letonia	62	86	120	155	199	252	311	356	435	485	574
Lituania	611	1.026	1.264	1.767	2.155	2.406	2.664	2.732	2.798	2.881	2.996
Luxemburgo	100	107	83	94	104	116	114	118	121	128	124
Malta	11	13	11	15	18	21	22	20	21	20	23
Países Bajos	9.493	11.007	9.900	11.503	13.078	14.249	15.366	15.991	16.499	16.810	17.310
Polonia	792	1.129	1.316	1.923	2.565	3.247	3.979	4.286	4.379	4.417	4.558
Portugal	942	1.068	1.104	1.371	1.682	1.972	2.393	2.616	2.707	2.675	2.748
Reino Unido	40.002	53.462	58.149	78.738	95.374	109.429	121.813	127.561	130.302	131.058	132.473
República Checa	229	304	306	400	490	594	736	765	787	807	825
República Eslovaca	163	228	264	393	491	644	772	838	848	820	830
Rumania	1.987	4.586	7.856	12.213	15.716	21.686	30.165	32.008	32.683	32.899	34.183
Suecia	4.235	4.974	3.847	4.509	5.016	5.414	5.927	6.107	6.200	6.483	6723
Albania	10	16	22	27	29	25	33	41	44	43	51
Andorra	12	17	12	10	4	6	9	6	4	6	5
Armenia	231	331	477	624	771	853	988	1.042	1.020	975	999
Belarús	148	227	291	364	457	403	407	400	391	400	448
Bosnia y Herzegov	63	70	73	83	77	70	67	66	67	68	65
Croacia	71	86	73	82	77	70	89	93	97	96	98
Georgia	206	324	516	675	810	923	1.126	1.163	1.088	1.032	1.017
Islandia	174	244	231	296	383	480	543	588	609	624	641
Liechtenstein	13	15	13	12	12	12	13	14	14	14	13
Macedonia (Ex-Re	5	6	6	6	6	9	16	26	38	49	53
Moldavia	221	345	460	637	733	763	873	892	856	828	833
Noruega	5.048	6.429	5.843	7.113	7.985	8.616	9.212	9.471	9.693	9.939	10.308
Rusia	4.056	5.248	5.561	6.701	6.968	6.821	7.912	8.510	9.188	10.065	11.666
Serbia y Monteneg	196	234	235	279	252	229	264	228	229	209	212
Suiza	5.840	6.308	4.970	5.213	5.427	5.630	5.799	5.824	5.829	5.837	5.820
Turquía	47	63	67	85	99	128	165	198	208	194	188
Ucrania	3.134	4.728	5.724	6.773	7.108	6.902	7.743	7.776	7.629	7.707	7.832
Resto Europa	123	106	78	71	4	1	5	7	7	13	14

Tabla 4 (cont)	2002	2003	2004	2005	2006	2007	2008	2009	2010	2011	2012
África											
Angola	27	38	33	39	36	38	47	42	36	39	37
Argelia	4.195	5.123	5.428	6.622	6.831	6.720	7.795	8.183	8.567	9052	10.099
Benín	0	0	0	0	0	0	11	7	4	3	6
Burkina Faso	0	0	0	0		0	0	0	0	0	11
Cabo Verde	136	131	103	123	112	82	90	80	67	52	49
Camerún	61	85	104	146	161	174	239	244	243	245	247
Congo	56	63	51	75	81	70	80	83	89	89	85
Costa De Marfil	16	19	24	31	32	28	43	46	65	66	67
Egipto	68	93	99	122	123	120	118	122	129	131	139
Etiopía	0	0	0	0	0	0	23	24	37	44	37
Gambia	20	26	23	38	55	58	80	77	86	90	85
Ghana	10	45	85	152	203	230	210	183	176	186	195
Guinea	40	49	44	72	87	100	130	138	154	161	157
Guinea Ecuatorial	255	299	312	365	360	383	472	477	479	452	440
Guinea-Bissau	30	37	47	72	87	88	105	111	115	94	92
Kenia	0	0	0	0	0	0	21	19	25	27	29
Liberia	24	23	16	19	20	13	10	9	10	9	10
Mali	141	184	218	360	404	433	556	659	716	717	762
Marruecos	10.960	13.936	16.451	21.548	24.286	26.143	30.395	32.789	34.267	35122	36.074
Mauritania	199	237	195	261	304	311	315	338	333	334	309
Nigeria	199	349	527	760	860	947	1.279	1.406	1.520	1439	1.416
Rep.Democrática Del Con	39	45	45	47	48	45	63	59	60	60	58
Senegal	709	799	847	1.099	1.210	1.270	1.699	2.046	2.169	2237	2.273
Sierra Leona	17	24	30	28	28	22	22	21	19	20	19
Sudáfrica	40	50	48	57	53	45	52	49	47	48	51
Togo	0	0	0	0	0	0	6	6	8	7	8
Túnez	46	58	60	70	73	70	85	80	90	94	93
Resto de Africa	144	156	135	165	172	151	107	109	108	98	116
América Central - Norte - Sur											
Costa Rica	20	29	34	48	50	55	78	84	78	71	71
Cuba	1.169	1.477	1.556	1.842	1.876	1.932	2.154	2.201	2.183	2153	2.214
Dominica	0	0	0	0	0	0	10	12	11	10	13
El Salvador	44	62	69	73	80	86	118	138	138	160	184
Guatemala	16	26	33	42	44	55	77	92	98	95	98
Honduras	54	67	71	104	125	214	340	362	331	334	385
Nicaragua	25	33	36	41	50	64	87	103	97	101	102
Panamá	17	26	28	34	35	38	57	70	71	63	66
República Dominicana	573	656	670	785	781	829	959	1.053	1.059	1079	1.129
Resto de América Central	36	44	41	45	35	30	19	15	17	15	20
Canadá	194	230	178	213	192	150	153	152	157	168	185
Estados Unidos de Améric	910	1.080	1.002	1.153	983	872	945	988	955	979	1.023
México	231	303	332	424	493	504	602	614	607	615	641
Argentina	4.223	8.169	9.773	11.531	11.037	10.637	11.451	10.993	9.906	8784	7.981
Bolivia	346	862	1.506	2.653	3.737	5.295	6.672	6.035	5.191	4591	4.173
Brasil	1.034	1.312	1.483	1.980	2.628	3.093	3.944	3.693	3.222	2864	2.658
Chile	690	986	1.166	1.526	1.754	1.908	2.314	2.306	2.146	1931	1.772

Tabla 4 (cont)	2002	2003	2004	2005	2006	2007	2008	2009	2010	2011	2012
Colombia	12.963	17.395	18.292	19.859	19.242	18.778	20.667	20.667	19.278	17481	15485
Ecuador	11.172	19.078	24.917	26.531	24.414	22.934	23.997	23.182	21.683	19649	17242
Paraguay	86	144	315	817	1.330	2.107	3.138	3.491	3.398	3271	3148
Perú	480	609	715	963	1.049	1.170	1.406	1.463	1.462	1406	1301
Uruguay	625	1.233	2.025	2.787	2.925	2.997	3.409	3.323	3.076	2748	2493
Venezuela	536	714	1.049	1.544	1.782	1.910	2.291	2.386	2.280	2224	2250
Resto de América del Sur	5	5	6	7	8	9	9	5	7	4	3
Asia											
Arabia Saudí							2	1	1	2	5
Bangladesh	1	13	32	62	76	93	127	136	137	151	192
China	2.414	2.910	3.313	4.543	5.336	5.380	6.307	6.884	7.279	7760	8320
Corea (del Sur)	42	43	38	39	39	33	42	65	67	67	79
Filipinas	170	211	193	209	204	188	198	210	206	209	223
India	113	137	140	265	395	579	806	1.006	1.196	1368	1624
Indonesia	0	0	0	0	0	0	34	35	38	42	48
Irán	124	128	102	133	145	102	135	161	193	189	246
Iraq	61	60	24	37	39	23	29	36	28	36	40
Israel	17	32	35	45	45	56	65	61	61	51	46
Japón	52	66	63	67	78	71	98	111	116	121	142
Jordania	53	63	47	51	50	39	42	43	45	53	49
Kazajstán	0	0	0	0	0	0	135	163	194	218	237
Líbano	76	92	97	100	74	68	76	79	92	80	77
Nepal	0	0	0	0	0	0	202	274	302	318	353
Pakistán	320	432	600	891	1.132	1.296	1.518	1.702	1.855	2377	3063
Siria	46	48	51	67	63	51	67	88	79	72	79
Tailandia	0	0	0	0	0	0	56	63	81	82	81
Vietnam	0	0	0	0	0	0	23	20	19	17	23
Resto de Asia	271	306	310	403	422	489	209	215	229	236	230
Oceanía											
Australia	120	133	101	106	69	54	59	64	68	60	73
Nueva Zelanda	0	0	0	0	0	0	15	27	33	30	25
Resto de Oceanía	18	17	14	18	17	25	6	4	2	2	3
Apátridas	30	33	37	37	38	33	26	28	26	28	29

Fuente: Elaboración propia a partir de los datos del INE a 1 enero de cada año

3.2 Variación interanual de población extranjera por nacionalidad

Tabla 5	2.002	2.003	2.004	2.005	2.006	2.007	2.008	2.009	2010	2011	2012
Total extranjeros	53.154	60.285	14.433	61.324	37.510	33.757	53.461	16.606	4.125	-415	5.926
Europa											
Alemania	3.902	5.290	-5.393	2.941	2.275	1.739	1.933	802	346	-212	159
Austria	116	157	-208	98	73	82	75	35	31	-1	11
Bélgica	1.051	982	-1.421	850	675	437	537	228	250	163	257
Bulgaria	1.090	1.745	1.583	1.834	925	1.742	2.595	536	196	169	722
Chipre	0	1	-4	1	4	2	1	-1	2	1	-
Dinamarca	89	125	-54	189	154	151	234	108	51	83	34
Eslovenia	2	13	-2	2	7	18	4	4	2	11	3
Estonia	6	13	2	15	17	20	13	30	21	43	26
Finlandia	219	232	-544	226	146	147	119	62	70	118	98
Francia	766	912	-965	916	1.174	546	870	474	307	111	372
Grecia	12	25	15	53	57	58	51	14	4	-9	12
Hungría	50	87	52	124	133	225	310	131	63	63	95
Irlanda	414	617	322	678	458	462	517	253	180	169	155
Italia	654	1.205	679	1.210	1.302	957	1.200	629	447	219	338
Letonia	38	24	34	35	44	53	59	45	79	50	89
Lituania	490	415	238	503	388	251	258	68	66	83	115
Luxemburgo	10	7	-24	11	10	12	-2	4	3	7	-4
Malta	7	2	-2	4	3	3	1	-2	1	-1	3
Países Bajos	1.152	1.514	-1.107	1.603	1.575	1.171	1.117	625	508	311	500
Polonia	308	337	187	607	642	682	732	307	93	38	141
Portugal	148	126	36	267	311	290	421	223	91	-32	73
Reino Unido	7.550	13.460	4.687	20.589	16.636	14.055	12.384	5.748	2.741	756	1.415
República Checa	82	75	2	94	90	104	142	29	22	20	18
República Eslovaca	78	65	36	129	98	153	128	66	10	-28	10
Rumania	1.318	2.599	3.270	4.357	3.503	5.970	8.479	1.843	675	216	1.284
Suecia	789	739	-1.127	662	507	398	513	180	93	283	240
Albania	4	6	6	5	2	-4	8	8	3	-1	8
Andorra	0	5	-5	-2	-6	2	3	-3	-2	2	-1
Armenia	100	100	146	147	147	82	135	54	-22	-45	24
Belarús	111	79	64	73	93	-54	4	-7	-9	9	48
Bosnia y Herzegovina	8	7	3	10	-6	-7	-3	-1	1	1	-3
Croacia	19	15	-13	9	-5	-7	19	4	4	-1	2
Georgia	118	118	192	159	135	113	203	37	-75	-56	-15
Islandia	74	70	-13	65	87	97	63	45	21	15	17
Liechtenstein	0	2	-2	-1	0	0	1	1	0	0	-1
Macedonia (Ex-Rep.Yug.)	3	1	0	0	0	3	7	10	12	11	4
Moldavia	133	124	115	177	96	30	110	19	-36	-28	5
Noruega	1.169	1.381	-586	1.270	872	631	596	259	222	246	369
Rusia	1.621	1.192	313	1.140	267	-147	1.091	598	678	877	1.601
Serbia y Montenegro	48	38	1	44	-27	-23	35	-36	1	-20	3
Suiza	374	468	-1.338	243	214	203	169	25	5	8	-17
Turquía	4	16	4	18	14	29	37	33	10	-14	-6
Ucrania	2.292	1.594	996	1.049	335	-206	841	33	-147	78	125
Resto Europa	8	-17	-28	-7	-67	-3	4	2	0	6	1

Tabla 5 (cont)	2.002	2.003	2.004	2.005	2.006	2.007	2.008	2.009	2010	2011	2012
África											
Angola	1	11	-5	6	-3	2	9	-5	-6	3	-2
Argelia	1.874	928	305	1.194	209	-111	1.075	388	384	485	1.047
Benín	0	0	0	0	0	0	11	-4	-3	-1	3
Burkina Faso	0	0	0	0	0	0	0	0	0	0	11
Cabo Verde	0	-5	-28	20	-11	-30	8	-10	-13	1	-3
Camerún	14	24	19	42	15	13	65	5	-1	-15	2
Congo	4	7	-12	24	6	-11	10	3	6	2	-4
Costa De Marfil	3	3	5	7	1	-4	15	3	19	0	1
Egipto	16	25	6	23	1	-3	-2	4	7	1	8
Etiopía	0	0	0	0	0	0	23	1	13	2	-7
Gambia	-2	6	-3	15	17	3	22	-3	9	7	-5
Ghana	2	35	40	67	51	27	-20	-27	-7	4	9
Guinea	3	9	-5	28	15	13	30	8	16	10	-4
Guinea Ecuatorial	39	44	13	53	-5	23	89	5	2	7	-12
Guinea-Bissau	14	7	10	25	15	1	17	6	4	-27	-2
Kenia	0	0	0	0	0	0	21	-2	6	-21	2
Liberia	2	-1	-7	3	1	-7	-3	-1	1	2	1
Mali	48	43	34	142	44	29	123	103	57	-1	45
Marruecos	3.948	2.976	2.515	5.097	2.738	1.857	4.252	2.394	1.478	855	952
Mauritania	50	38	-42	66	43	7	4	23	-5	1	-25
Nigeria	82	150	178	233	100	87	332	127	114	-81	-23
Rep.Democrática Del Con	3	6	0	2	1	-3	18	-4	1	0	-2
Senegal	281	90	48	252	111	60	429	347	123	68	36
Sierra Leona	1	7	6	-2	0	-6	0	-1	-2	1	-1
Sudáfrica	11	10	-2	9	-4	-8	7	-3	-2	1	3
Togo	0	0	0	0	0	0	6	0	2	-1	1
Túnez	11	12	2	10	3	-3	15	-5	10	4	-1
Resto de Africa	16	12	-21	30	7	-21	-44	2	-1	-10	18

América Central - Norte - Sur											
Costa Rica	-1	9	5	14	2	5	23	6	-6	-7	-
Cuba	351	308	79	286	34	56	222	47	-18	-30	61
Dominica	0	0	0	0	0	0	10	2	-1	-1	3
El Salvador	16	18	7	4	7	6	32	20	0	22	24
Guatemala	7	10	7	9	2	11	22	15	6	-3	3
Honduras	18	13	4	33	21	89	126	22	-31	3	51
Nicaragua	5	8	3	5	9	14	23	16	-6	4	1
Panamá	3	9	2	6	1	3	19	13	1	-8	3
República Dominicana	78	83	14	115	-4	48	130	94	6	20	50
Resto de América Central	1	8	-3	4	-10	-5	-11	-4	2	-2	5
Canadá	11	36	-52	35	-21	-42	3	-1	5	11	17
Estados Unidos de Améric	107	170	-78	151	-170	-111	73	43	-33	24	44
México	73	72	29	92	69	11	98	12	-7	8	26
Argentina	1.887	3.946	1.604	1.758	-494	-400	814	-458	-1.087	-1122	-803
Bolivia	229	516	644	1.147	1.084	1.558	1.377	-637	-844	-600	-418
Brasil	319	278	171	497	648	465	851	-251	-471	-358	-206
Chile	225	296	180	360	228	154	406	-8	-160	-215	-159

Tabla 5 (cont)	2.002	2.003	2.004	2.005	2.006	2.007	2.008	2.009	2010	2011	2012
Colombia	8.661	4.432	897	1.567	-617	-464	1.889	0	-1.389	-1797	-1996
Ecuador	6.678	7.906	5.839	1.614	-2.117	-1.480	1.063	-815	1.499	-2034	-2407
Paraguay	19	58	171	502	513	777	1.031	353	-93	-127	-123
Perú	120	129	106	248	86	121	236	57	-1	-56	-105
Uruguay	39	295	608	792	762	138	72	-86	-247	-328	-255
Venezuela	176	178	335	495	238	128	381	95	-106	-56	26
Resto de América del Sur	0	0	1	1	1	1	0	-4	2	-3	-1
Asia											
Arabia Saudí	0	0	0	0	0	0	2	-1	0	1	3
Bangladesh	0	12	19	30	14	17	34	9	1	14	41
China	671	496	403	1.230	793	44	927	577	395	481	560
Corea (del Sur)	1	1	-5	1	0	-6	9	23	2	0	12
Filipinas	20	41	-18	16	-5	-16	10	12	-4	3	14
India	13	24	3	125	130	184	227	200	190	172	256
Indonesia	0	0	0	0	0	0	34	1	3	4	6
Irán	24	4	-26	31	12	-43	33	26	32	-4	57
Iraq	5	-1	-36	13	2	-16	6	7	-8	8	4
Israel	4	15	3	10	0	11	9	-4	0	-10	-5
Japón	4	14	-3	4	11	-7	27	13	5	5	21
Jordania	1	10	-16	4	-1	-11	3	1	2	8	-4
Kazajstán	0	0	0	0	0	0	135	28	31	24	19
Líbano	15	16	5	3	-26	-6	8	3	13	-12	-3
Nepal	0	0	0	0	0	0	202	72	28	16	35
Pakistán	168	112	168	291	241	164	222	184	153	522	686
Siria	8	2	3	16	-4	-12	16	21	-9	-7	7
Tailandia	0	0	0	0	0	0	56	7	18	1	-1
Vietnam	0	0	0	0	0	0	23	-3	-1	-2	6
Resto de Asia	81	35	4	93	19	67	-280	6	14	8	-6
Oceanía											
Australia	0	13	-32	5	-37	-15	5	5	4	-8	13
Nueva Zelanda	0	0	0	0	0	0	15	12	6	-3	-5
Resto de Oceanía	3	-1	-3	4	-1	8	-19	-2	-2	0	1
Apátridas	4	14	-3	4	11	-7	27	13	2	2	1

Fuente: elaboración propia a partir de los datos del INE a 1 enero de cada año

3.3 Alicante: Variación de población extranjera en década 2003-2012

3.3.1 Cifras de población extranjera por zonas de nacionalidad

Tabla 6

	2003	2012	Variac. absoluta*	Variac. relativa
Totales	**245.700**	**472.480**	**226.780**	**92,3%**
U.E.	129.003	299.459	**170.456**	132,0%
África	21.869	52.964	31.095	142,0%
Asia	4.541	15.157	10.616	**233,8%**
América	54.540	64.637	10.097	20,1%
Resto Europa	35.747	40.263	4.516	12,6%

Fuente: Elaboración propia a partir datos del INE a 1 enero de cada año.

*Orden decreciente de la variación absoluta de población..

Gráfico 4.Variación absoluta de la población extranjera en la década 2003-2012 por zonas de nacionalidad.

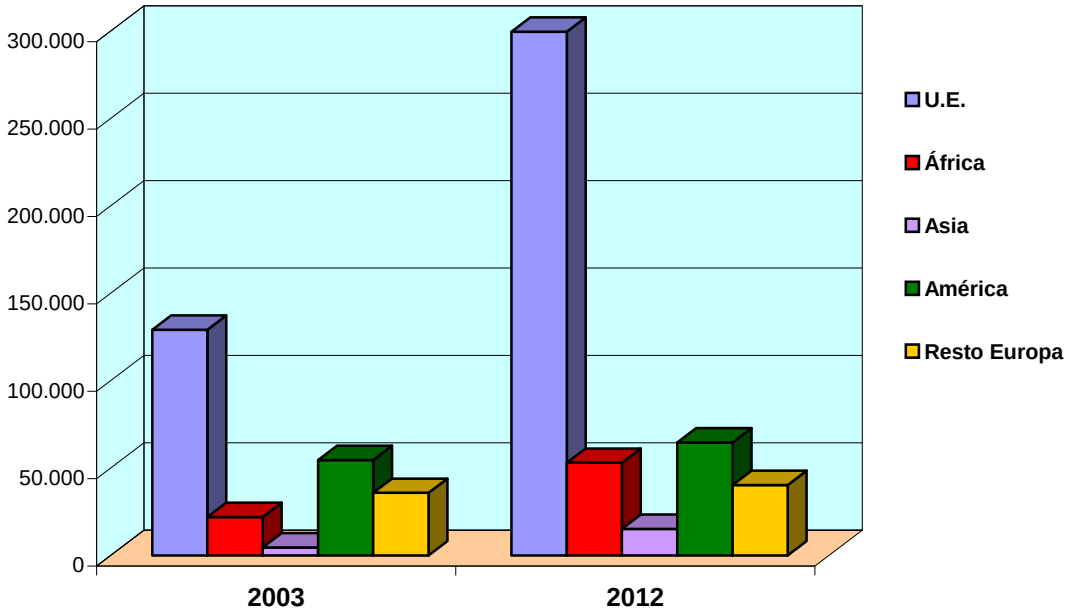

Fuente: Elaboración propia a partir datos del INE a 1 enero de cada año.

Secretariado Diocesano de Migración de Orihuela-Alicante
ASTI-ALICANTE

3.3.2 Países con más de 3.000 empadronados en la provincia a 1/1/2012 y su evolución respecto a 1/1/2003

Tabla 7

Países	2003	2012	Variac. Absoluta*	Variac. Relativa
Reino Unido	53.462	132.473	**79.011**	148,0%
Rumanía	4.586	34.183	29.597	645,0%
Marruecos	13.936	36.074	22.138	159,0%
Bulgaria	3.276	13.578	10.302	314,0%
Italia	4.263	11.244	6.981	164,0%
Rusia	5.248	11.666	6.418	122,0%
Países Bajos	11.007	17.310	6.303	57,0%
China	2.910	8.320	5.410	186,0%
Argelia	5.123	10.099	4.976	97,0%
Alemania	31.900	36.490	4.590	14,0%
Noruega	6.429	10.308	3.879	60,0%
Francia	7.936	11.741	3.805	48,0%
Polonia	1.129	4.558	3.429	304,0%
Bolivia	862	4.173	3.311	384,0%
Irlanda	1.599	4.793	3.194	200,0%
Ucrania	4.728	7.832	3.104	66,0%
Paraguay	144	3.148	3.004	**2086,0%**
Pakistán	432	3.063	2.631	609,0%
Bélgica	9.099	11.075	1.976	22,0%
Suecia	4.974	6.723	1.749	35,0%
Argentina	8.169	7.981	-188	-2,0%
Suiza	6.308	5.820	-488	-7,7%
Ecuador	19.078	17.242	-1.836	-9,6%
Colombia	17.395	15.485	-1.910	-11,0%

Fuente: Elaboración propia a partir datos del INE a 1 enero de cada año.

*Orden decreciente de la variación absoluta de población extranjera.

Programa de Investigación y difusión

Informe 2013

Aproximación estadística a la inmigración en Alicante

Anexo IV:

Avance del padrón 1/1/2013

Datos provisionales

Fecha actualización: 15 de julio de 2013

Elaborado por:

Secretariado Diocesano de Migración de Orihuela-Alicante
ASTI-ALICANTE

c/ Doctor Isidoro de Sevilla previo al 1
03009 Alicante
secretariado.migracion@asti-alicante.org
www.asti-alicante.org

Cofinanciado por:

MINISTERIO DE EMPLEO Y SEGURIDAD SOCIAL
SECRETARÍA GENERAL DE INMIGRACIÓN Y EMIGRACIÓN
DIRECCIÓN GENERAL DE MIGRACIONES

UNIÓN EUROPEA
FONDO EUROPEO PARA LA INTEGRACIÓN

Este informe ha sido cofinanciado por el Fondo Europeo para la Integración de la Unión Europea.

Índice de apartados y tablas

1. Número de extranjeros y desglose comunitarios (UE27)/ no comunitarios en España, en la Comunidad Valenciana y sus provincias. 1

2. Población de Alicante según lugar de nacimiento 2

3. Población extranjera en la provincia según nacionalidades y sexos (zonas geográficas) 2

4. Extranjeros por nacionalidades y sexos (relación de países) 3

Índice de gráficos

Gráfico 1 Población extranjera en las provincias de la Comunidad Valenciana 1
Gráfico 2 Población comunitaria en las provincias de la Comunidad Valenciana 1
Gráfico 3 Población no comunitaria en las provincias de la Comunidad Valenciana 1
Gráfico 4 Población extranjera según zonas geográficas de nacionalidad 2

Secretariado Diocesano de Migración de Orihuela-Alicante
ASTI-ALICANTE

0 Ficha resumen

0.1 Datos globales

Alicante es la primera provincia de España en porcentaje de extranjeros
En números absolutos ocupa el tercer lugar después de Madrid y Barcelona

	Total población	Total Población Extranjera			
		Total	%	U.E (27)	No com.
España	47.059.533	5.520.133	**11,73%**	2.352.978	3.167.155
Alicante	1.940.886	466.020	**24,0%**	295.804	170.216

Fuente: INE. Avance del padrón 1/1/2013. Datos provisionales.

	Datos padrón		
	Total	hombres	mujeres
Totales	**466.020**	**239.758**	**226.262**
U.E (27)	295.804	149.962	145.842
No comunitarios	170.216	89.796	80.420
Resto Europa	41.568	19.414	22.154
Africa	54.494	33.612	20.882
América	58.109	26.915	31.194
Asia	15.900	9.785	6.115
Oceanía y otros	145	70	75

Fuente: INE. Avance del padrón 1/1/2013. Datos provisionales.

0.2 Principales nacionalidades

Gráfico 1. Extranjeros de Alicante por nacionalidad (10 primeras)

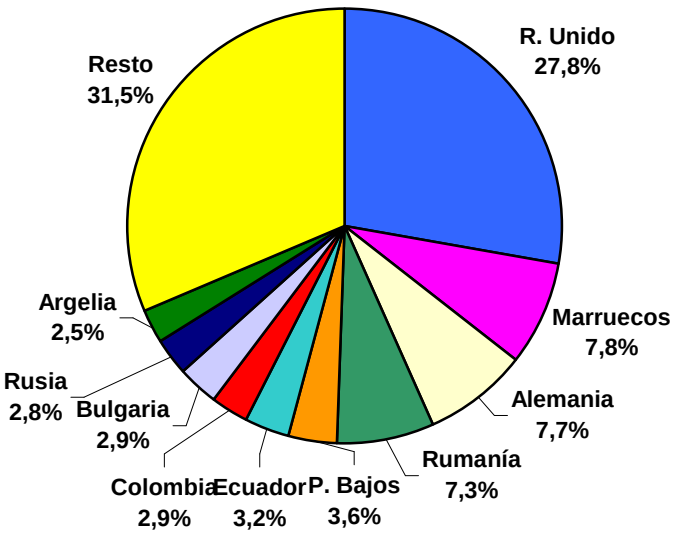

País	Población
R. Unido	129.384
Marruecos	36.297
Alemania	35.701
Rumanía	34.003
P. Bajos	16.955
Ecuador	15.029
Colombia	13.745
Bulgaria	13.668
Rusia	12.842
Argelia	11.743
Resto	146.653

Fuente: Elaboración propia a partir de los datos del INE. Padrón 1/1/2013. Datos provisionales

Secretariado Diocesano de Migración de Orihuela-Alicante
ASTI-ALICANTE

1. Número de extranjeros y desglose comunitarios (UE27)/ no comunitarios en España, en la Comunidad Valenciana y sus provincias.

Tabla 1

	Total población	Total Población Extranjera					
		Total	*1	UE27	*2	No com.	*2
España	**47.059.533**	**5.520.133**	**12%**	**2.352.978**	**43%**	**3.167.155**	**57%**
Com. Valenc.	**5.104.365**	**859.203**	**17%**	**493.099**	**57%**	**366.104**	**43%**
Alicante	1.940.886	466.020	24%	295.804	63%	170.216	37%
Castellón	600.592	108.281	18%	69.051	64%	39.230	36%
Valencia	2.562.887	284.902	11%	128.244	45%	156.658	55%

*1 Porcentaje calculado sobre el total de población

*2 Porcentaje calculado sobre el total de población extranjera

Fuente: INE. Avance del padrón 1/1/2013. Datos provisionales.

Gráfico 1. Población extranjera en las provincias de la Comunidad Valenciana

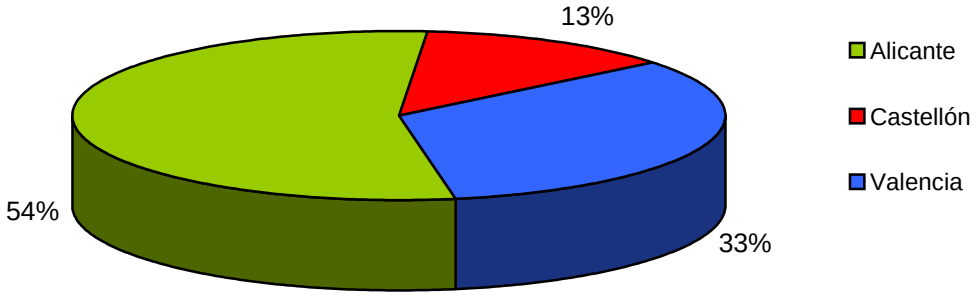

Gráfico 2. Población comunitaria (UE27) en las provincias de la C. Valenciana

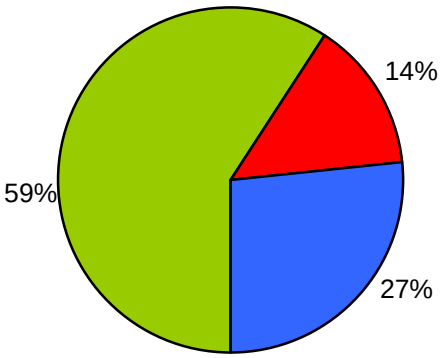

Gráfico 3. Población no comunitaria en las provincias de la C. Valenciana

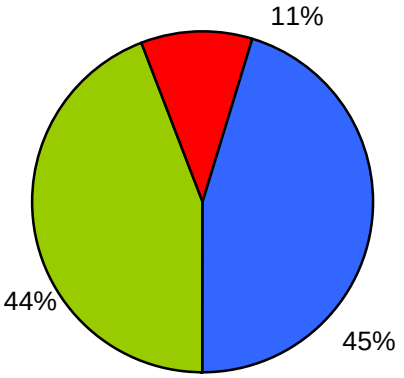

Fuente: Elaboración propia a partir datos del INE. Padrón 1/1/2013. Datos provisionales

2. Población de Alicante según lugar de nacimiento

Tabla 2

	Totales
Totales	**1.943.910**
Nacido en España	1.437.159
Nacido en el extranjero	506.751

Fuente INE. Avance del padrón 1/1/2013. Datos provisionales.

3. Población extranjera en la provincia según nacionalidades y sexos (zonas geográficas)

Tabla 3

	Totales	Varones		Mujeres	
Totales	**466.020**	**239.758**	**51,4%**	226.262	**48,6%**
UE 27	295.804	149.962	50,7%	145.842	49,3%
Resto Europa	41.568	19.414	46,7%	22.154	53,3%
África	54.494	33.612	61,7%	20.882	38,3%
América	58.109	26.915	46,3%	31.194	53,7%
Asia	15.900	9.785	61,5%	6.115	38,5%
Oceanía	117	51	43,6%	66	56,4%
Apátridas	28	19	67,9%	9	32,1%

Fuente INE. Avance del padrón 1/1/2013. Datos provisionales.

Gráfico 4. Población extranjera según zonas geográficas de nacionalidad

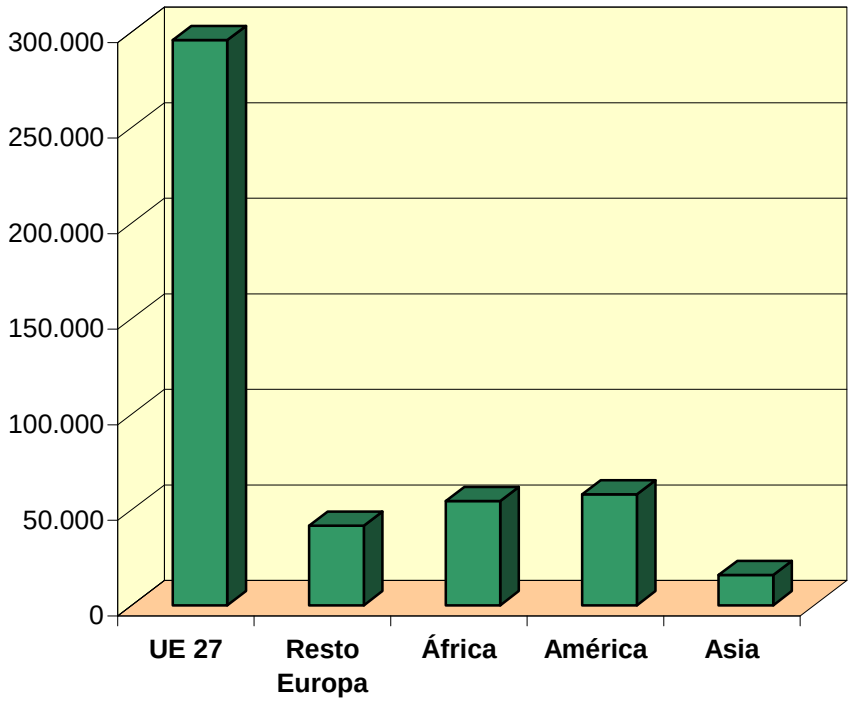

Fuente: Elaboración propia a partir de los datos del INE. Padrón 1/1/2013. Datos provisionales

4. Extranjeros por nacionalidades y sexos (relación de países)

Tabla 4

	Total	% sobre el total de extranjeros	Distribución por sexos			
			Varones		Mujeres	
Total extranjeros	**466.020**	**100,0%**	**239.758**	**51%**	**226.262**	**49%**
Unión Europea (27)	**295.804**	**63,5%**	**149.962**	**51%**	**145.842**	**49%**
Alemania	35.701	**7,7%**	17.876	**50%**	17.825	**50%**
Austria	1.094	**0,2%**	558	**51%**	536	**49%**
Bélgica	11.324	**2,4%**	5.681	**50%**	5.643	**50%**
Bulgaria	13.668	**2,9%**	7.418	**54%**	6.250	**46%**
Chipre	15	**0,0%**	5	**33%**	10	**67%**
Dinamarca	1.804	**0,4%**	925	**51%**	879	**49%**
Eslovenia	77	**0,0%**	34	**44%**	43	**56%**
Estonia	244	**0,1%**	108	**44%**	136	**56%**
Finlandia	2.208	**0,5%**	1.073	**49%**	1.135	**51%**
Francia	11.716	**2,5%**	5.794	**49%**	5.922	**51%**
Grecia	365	**0,1%**	268	**73%**	97	**27%**
Hungría	1.462	**0,3%**	741	**51%**	721	**49%**
Irlanda	4.748	**1,0%**	2.448	**52%**	2.300	**48%**
Italia	11.369	**2,4%**	6.755	**59%**	4.614	**41%**
Letonia	634	**0,1%**	276	**44%**	358	**56%**
Lituania	3.023	**0,6%**	1.506	**50%**	1.517	**50%**
Luxemburgo	126	**0,0%**	72	**57%**	54	**43%**
Malta	22	**0,0%**	10	**45%**	12	**55%**
Países Bajos	16.955	**3,6%**	8.884	**52%**	8.071	**48%**
Polonia	4.572	**1,0%**	2.328	**51%**	2.244	**49%**
Portugal	2.691	**0,6%**	1.572	**58%**	1.119	**42%**
Reino Unido	129.384	**27,8%**	64.399	**50%**	64.985	**50%**
República Checa	866	**0,2%**	424	**49%**	442	**51%**
República Eslovaca	845	**0,2%**	374	**44%**	471	**56%**
Rumania	34.003	**7,3%**	17.057	**50%**	16.946	**50%**
Suecia	6888	**1,5%**	3376	**49%**	3.512	**51%**
Países Europeos No Com.	**41.568**	**8,5%**	**19.414**	**47%**	**22.154**	**53%**
Albania	54	**0,0%**	32	**62%**	22	**38%**
Andorra	1	**0,0%**	0	**25%**	1	**75%**
Armenia	1.014	**0,2%**	503	**51%**	511	**49%**
Belarús	444	**0,1%**	191	**45%**	253	**55%**
Bosnia y Herzegovina	63	**0,0%**	22	**37%**	41	**63%**
Croacia	91	**0,0%**	49	**52%**	42	**48%**
Georgia	972	**0,2%**	519	**55%**	453	**45%**
Islandia	626	**0,1%**	305	**48%**	321	**52%**
Liechtenstein	14	**0,0%**	9	**62%**	5	**38%**
Macedonia (Ex-Rep.Yug.)	44	**0,0%**	21	**47%**	23	**53%**
Moldavia	835	**0,2%**	411	**49%**	424	**51%**
Noruega	10.461	**2,2%**	5.344	**51%**	5.117	**49%**
Rusia	12.842	**2,5%**	5.256	**41%**	7.586	**59%**
Serbia	199	**0.0%**	104	**55%**	95	**45%**
Suiza	5.737	**1,2%**	2.762	**48%**	2.975	**52%**
Turquía	192	**0,0%**	123	**66%**	69	**34%**
Ucrania	7.965	**1,7%**	3.753	**47%**	4.212	**53%**
Resto de Nacionalidades Europea	14	**0.0%**	10	**77%**	4	**23%**

Tabla 4 (continuación)

	Total	% sobre el total de extranjeros	Distribución por sexos			
			Varones		Mujeres	
Países Africanos	**54.494**	**11,7%**	**33.612**	**62%**	**20.882**	**38%**
Angola	37	**0,0%**	22	**59%**	15	**41%**
Argelia	11.743	**2,5%**	7.586	**65%**	4.157	**35%**
Benín	7	**0,0%**	5	**71%**	2	**29%**
Burkina Faso	9	**0,0%**	8	**89%**	1	**11%**
Cabo Verde	51	**0,0%**	26	**51%**	25	**49%**
Camerún	227	**0,1%**	141	**62%**	86	**38%**
Congo	74	**0,0%**	41	**55%**	33	**45%**
Costa De Marfil	64	**0,0%**	55	**86%**	9	**14%**
Egipto	150	**0,0%**	116	**77%**	34	**23%**
Etiopía	37	**0,0%**	0	**0%**	16	**43%**
Gambia	80	**0,0%**	68	**85%**	12	**15%**
Ghana	199	**0,0%**	173	**87%**	26	**13%**
Guinea	155	**0,0%**	112	**72%**	43	**28%**
Guinea Ecuatorial	403	**0,1%**	152	**38%**	251	**62%**
Guinea-Bissau	84	**0,0%**	58	**69%**	26	**31%**
Kenia	28	**0,0%**	8	**29%**	20	**71%**
Liberia	7	**0,0%**	4	**57%**	3	**43%**
Mali	760	**0,2%**	666	**88%**	94	**12%**
Marruecos	36.297	**7,8%**	21.425	**59%**	14.872	**41%**
Mauritania	264	**0,1%**	196	**74%**	68	**26%**
Nigeria	1.316	**0,3%**	717	**54%**	599	**46%**
Rep.Democrática Del Congo	54	**0,0%**	31	**57%**	23	**43%**
Senegal	2.163	**0,5%**	1.814	**84%**	349	**16%**
Sierra Leona	17	**0,0%**	10	**59%**	7	**41%**
Sudáfrica	53	**0,0%**	25	**47%**	28	**53%**
Togo	9	**0,0%**	6	**67%**	3	**33%**
Túnez	101	**0,0%**	67	**66%**	34	**34%**
Resto de Africa	105	**0,0%**	59	**56%**	46	**44%**
Países Americanos	**58.109**	**12,5%**	**26.915**	**46%**	**31.194**	**54%**
Costa Rica	67	**0,0%**	21	**31%**	46	**69%**
Cuba	2.185	**0,5%**	964	**44%**	1.221	**56%**
Dominica	15	**0,0%**	7	**0%**	8	**53%**
El Salvador	181	**0,0%**	82	**45%**	99	**55%**
Guatemala	87	**0,0%**	41	**47%**	46	**53%**
Honduras	393	**0,1%**	135	**34%**	258	**66%**
Nicaragua	107	**0,0%**	29	**27%**	78	**73%**
Panamá	59	**0,0%**	22	**37%**	37	**63%**
República Dominicana	1.119	**0,2%**	452	**40%**	667	**60%**
Resto de América Central y Cari	22	**0,0%**	14	**64%**	8	**36%**
Canadá	187	**0,0%**	100	**53%**	87	**47%**
Estados Unidos de América	962	**0,2%**	476	**49%**	486	**51%**
México	621	**0,1%**	253	**41%**	368	**59%**
Argentina	7.119	**1,5%**	3.585	**50%**	3.534	**50%**
Bolivia	3.777	**0,9%**	1.568	**42%**	2.209	**58%**
Brasil	2.464	**0,5%**	852	**35%**	1.612	**65%**
Chile	1.653	**0,4%**	810	**49%**	843	**51%**
Colombia	13.745	**2,9%**	6.215	**45%**	7.530	**55%**
Ecuador	15.029	**3,2%**	7.958	**53%**	7.071	**47%**
Paraguay	2.816	**0,6%**	856	**30%**	1.960	**70%**
Perú	1.175	**0,3%**	517	**44%**	658	**56%**
Uruguay	2.239	**0,5%**	1.096	**49%**	1.143	**51%**
Venezuela	2.084	**0,4%**	862	**41%**	1.222	**59%**
Resto de América del Sur	3	**0,0%**	0	**0%**	3	**100%**

Tabla 4 (continuación)

	Total	% sobre el total de extranjeros	Distribución por sexos			
			Varones		Mujeres	
Países Asiáticos	**15.900**	**3,4%**	**9.785**	**62%**	**6.115**	**38%**
Arabia Saudí	4	**0,0%**	3	**75%**	1	**25%**
Bangladesh	228	**0,0%**	193	**85%**	35	**15%**
China	8.369	**1,9%**	4.500	**54%**	3.869	**46%**
Corea (del Sur)	88	**0,0%**	27	**31%**	61	**69%**
Filipinas	233	**0,0%**	69	**30%**	164	**70%**
India	1.854	**0,4%**	1.435	**77%**	419	**23%**
Indonesia	56	**0,0%**	31	**55%**	25	**45%**
Irán	285	**0,0%**	147	**52%**	138	**48%**
Iraq	40	**0,0%**	27	**68%**	13	**33%**
Israel	55	**0,0%**	34	**62%**	21	**38%**
Japón	145	**0,0%**	34	**23%**	111	**77%**
Jordania	52	**0,0%**	29	**56%**	23	**44%**
Kazajstán	251	**0,0%**	113	**45%**	138	**55%**
Líbano	86	**0,0%**	47	**55%**	39	**45%**
Nepal	392	**0,1%**	286	**73%**	106	**27%**
Pakistán	3.301	**0,7%**	2.621	**79%**	680	**21%**
Siria	99	**0,0%**	59	**60%**	40	**40%**
Tailandia	98	**0,0%**	17	**17%**	81	**83%**
Vietnam	29	**0,0%**	11	**38%**	18	**62%**
Resto de Asia	235	**0,0%**	102	**43%**	133	**57%**
Oceanía	**117**	**0,0%**	**51**	**44%**	66	**56%**
Australia	85	**0,0%**	35	41%	50	59%
Nueva Zelanda	28	**0,0%**	15	54%	13	46%
Resto de Oceanía	4	**0,0%**	1	25%	3	75%
Apátridas	28	**0,0%**	19	**68%**	9	**32%**

Fuente INE. Avance del padrón 1/1/2013. Datos provisionales.