Programa de Investigación y difusión

Informe 2012

Aproximación estadística a la inmigración en Alicante

Fecha actualización: 15 – junio - 2012

Elaborado por:

Secretariado Diocesano de Migración de Orihuela-Alicante
ASTI-ALICANTE

c/ Doctor Isidoro de Sevilla previo al 1
03009 Alicante
secretariado.migracion@asti-alicante.org
www.asti-alicante.org

Cofinanciado por:

MINISTERIO DE EMPLEO Y SEGURIDAD SOCIAL
SECRETARÍA GENERAL DE INMIGRACIÓN Y EMIGRACIÓN
DIRECCIÓN GENERAL DE MIGRACIONES

UNIÓN EUROPEA
FONDO EUROPEO PARA LA INTEGRACIÓN

Este informe ha sido cofinanciado por el Fondo Europeo para la Integración de la Unión Europea.

Elaboramos este informe pensando en todas las personas con las que compartimos espacios, inquietudes y aspiraciones y con las que asumimos el objetivo de construir una sociedad cuya mayor riqueza es la diversidad y sus pilares son el respeto, la solidaridad, la tolerancia activa y la equidad. El reto es conjugar un "nosotros" sin exclusiones.

nota: Se autoriza la reproducción total o parcial y la difusión de este trabajo siempre y cuando se cite la fuente, se remita a la página web www.asti-alicante.org como referencia del documento completo, no se haga un uso comercial del mismo ni tampoco se utilice para objetivos contrarios a los fines estatutarios de Asti-Alicante.

Presentación

Para el conocimiento de la diversidad de la que formamos parte y acceder a la información que nos permita eliminar estereotipos y falsos mitos respecto de las personas con las que compartimos tiempos y espacios, una vez más hemos actualizado el informe "Aproximación estadística a la inmigración en Alicante" con los últimos datos que nos aportan diversas fuentes oficiales.

Queremos recordar que las cifras nos hablan de personas que tienen una historia, proyectos, ilusiones, esperanzas… Dejando atrás, todas ellas, sus lugares de pertenencia, referentes, familia, paisajes, costumbres, colores y sabores y también, en muchos casos, su lengua.

Muchas de estas personas, independientemente de cuál haya sido su proyecto migratorio original, de permanencia o temporal, están asentadas en alguna de las múltiples poblaciones que conforman la provincia. Muchas otras han nacido en nuestro territorio y todas ellas comparten con la población autóctona los desasosiegos, preocupaciones y dificultades ocasionadas por la actual crisis económica que atraviesa España.

La ralentización de la llegada de nuevas personas desde el exterior, particularmente a partir de 2008 coincidiendo con el inicio de la crisis económica, el constante incremento de las residencias de larga duración para quienes han llegado de países no comunitarios, sumado a la relevante cifra de nacimientos de madres extranjeras, que desde el 2004 supera el 20% del total de nacimientos en la provincia, nos sitúa en una realidad que es la de la construcción colectiva y participativa de todos los vecinos y vecinas de una sociedad inclusiva.

Para profundizar, ampliar y clarificar conceptos, mantenemos los cuatro anexos complementarios:

- Anexo I: Definiciones, fuentes y otras informaciones de interés.
- Anexo II: Distribución de la población por vicarías (comarcas eclesiales).
- Anexo III: Evolución histórica de la población extranjera en la provincia de Alicante: 2001-2011.
- Anexo IV: Avance del Padrón a 1/01/2012.

Para facilitar la consulta **destacamos algunos cambios y aspectos** que consideramos más relevantes:

- Incorporación de un apartado sobre las nacionalizaciones.
- Los extranjeros descienden en 411 personas.
- Desciende la cantidad de hombres y se incrementa la de mujeres.
- Ralentización de la llegada de comunitarios.
- En 45 municipios la primera nacionalidad extranjera es la británica.
- Desciende la llegada desde los países africanos.
- Continúa el descenso de los latinoamericanos.
- Los europeos no comunitarios y los asiáticos mantienen un crecimiento sostenido.
- Reducción de la presencia entre 0-44 años.
- Cambios en la composición de la franja entre 45-64 años.
- Aumento de la población mayor de 65 años.
- Incremento de los permisos de residencia de larga duración.

Relevancia de las nacionalizaciones

Entendiendo que es un aspecto significativo hemos incorporado este apartado que permite acercarnos a la realidad de la disminución de algunos colectivos, en particular de los procedentes de América Latina. En el periodo 2004-2011 han obtenido la nacionalidad española 21.652 personas, de las cuales 18.404 han sido otorgadas a latinoamericanos, lo que representa el 85% del total.

Leve descenso de los extranjeros

Por primera vez se produce un saldo negativo de la población extranjera en la provincia de Alicante, que venía precedida de una ralentización de los flujos migratorios desde el año 2008. Más allá de la cifra, 415 personas menos, que representa una disminución del 0,1%, lo relevante es que podríamos estar ante un cambio de tendencia.

Desciende la cantidad de hombres y se incrementa la presencia femenina

La cifra de hombres ha descendido en 1.220, al tiempo que se ha incrementado en 805 la presencia femenina. El resultado es que la brecha entre los sexos va disminuyendo: 51,6% para los hombres y 48,4% para las mujeres. Esta relación entre los sexos varía según la zona geográfica.

Ralentización de la llegada de comunitarios

La Unión Europea mantiene su liderazgo, incluso ha experimentado un leve incremento al pasar del 62,2% al 62,8% del total de extranjeros, y es la zona geográfica de origen de la mayoría de los nuevos extranjeros llegados a la provincia, pero de las 6.352 personas que llegaron en 2010 desde aquellos países, se ha pasado a 2.631, que representa un descenso del 60%. El Reino Unido mantiene un relevante primer lugar alcanzando una presencia de 131.058 británicos (más del 28% del total de extranjeros), pero de los 2.741 que llegaron en 2010 pasaron a 756 en el 2011, descendiendo un 72%.

En 45 municipios la primera nacionalidad es la británica

La provincia de Alicante está constituida por 141 municipios, en 19 de los cuales la población extranjera supera el 50%. A su vez, en 45 de ellos la primera nacionalidad es la británica y en 35 municipios los alemanes ocupan el segundo lugar. En esta circunstancia se encuentra Torrevieja, tercer municipio de la provincia con mayor población después de Alicante y Elche, con un 52% de extranjeros de los cuales el 24% son británicos y el 7,4% alemanes, ocupando el primer y segundo lugar respectivamente. En dos municipios, Denia y Els Poblets, la primera nacionalidad es la alemana.

Descenso del incremento en la llegada desde países africanos

El año 2011 ha significado el de menor incremento: 1.298 nuevas personas frente a las 2.214 del año 2010, 41% menos. Si tomamos el año 2008 en el que llegaron 6.520 personas desde este continente, la caída es del 80%.

Los magrebíes representan el 87,6% de los 50.927 africanos empadronados, mientras que los subsaharianos son apenas algo más del 12%. Desde Senegal y Nigeria han llegado más de la mitad de la población de esa zona del continente: 3.676 de un total de 6.321 subsaharianos, registrando en el 2011 un leve descenso de 7 personas.

En el mismo año 2011 llegaron 855 marroquíes frente a los 1.478 del año anterior y si nos remontamos al 2008 con 4.252 llegadas, la reducción alcanza el 80%. De las

últimas llegadas el 65% son mujeres, por lo que la brecha entre los sexos se va acortando. Los últimos datos indican que el 60% son hombres y 40% mujeres, en 2008 eran 67% y 33% respectivamente.

Marruecos, con 35.122 empadronados, mantiene el primer lugar de los terceros países y se sitúa después del Reino Unido y Alemania. Representa el 7,5% del total de extranjeros, casi la cuarta parte de la presencia británica.

Continúa el descenso de los latinoamericanos

El continente americano sigue protagonizando el descenso de la población extranjera con una caída del 9,3%, pasando de 77.444 en 2010 personas a 70.796 en 2011, 6.655 personas menos. Hay que tener en cuenta que en el 2011 se concedieron 3.419 nacionalizaciones a los latinoamericanos, algo más de la mitad del descenso observado, por lo que la caída real se queda en el 4,2% y es probable que responda a un retorno a sus países de origen.

Europeos no comunitarios y asiáticos mantienen un crecimiento sostenido

Rusia es el país con mayor incremento, en cifras absolutas, del conjunto de extranjeros llegados en el último año, 877 personas que representan el 81% del total de las llegadas desde los países europeos no comunitarios: 1.088 frente a las 666 del año anterior.

Desde Asia llegaron 1.232 personas pasando de 12.217 a 13.449 en 2011, que implica un crecimiento del 10% frente al 7,6% del año 2010. Particularmente relevante es el crecimiento de Pakistán, el país asiático que más llegadas ha registrado: 522, mientras que la población china ha crecido en 481 personas.

Se reduce la presencia entre los 0 y los 44 años

La franja entre los 0 y 14 años pasa de 53.206 a 52.048 personas en 2011, 1.158 menos, lo que supone una reducción del 2,2% respecto a 2010. Los comunitarios son los que registran el mayor descenso tanto en números relativos como absolutos, ya que se reducen un 2,6% que representan 650 personas, pasando de 24.816 en 2010 a 24.166 en 2011. El resto de países, o terceros países, han descendido un 1,8%, 508 personas, totalizando 27.882 en 2011 frente a las 28.390 personas en 2010.

Este descenso de 1.158 niños está poco afectado por la obtención de la nacionalidad española, ya que se concedieron 317 en esta franja de edad, que podría explicar algo más del 27% de esta disminución, pero la diferencia de 841 nos sugiere que muchos de ellos pueden haber sido enviados de regreso a sus países de origen, acompañados o no por alguno de sus padres, lo que nos habla de fracturas y desarraigos familiares.

Los extranjeros entre los 15 y los 44 años han pasado de 199.757 en 2010 a 194.545, disminuyendo en un 2,6% y 5.212 personas. La población comunitaria pasa de 91.047 a 89.972, 1,2% menos. Los terceros países protagonizan el mayor descenso tanto en números relativos como absolutos, pasando de 108.710 en 2010 a 104.573 en 2011, que representa el 3,8% y 4.137 personas menos.

Cambia la composición de la franja de 45 a 64 años.

La cifra total de los componentes de esta franja no ha variado, pero sí se han producido modificaciones respecto de la población que la compone. Mientras que la presencia de los países comunitarios experimenta una reducción del 1,1%, de 90.751 pasa a 89.769 en 2011, los terceros países se incrementan en un 3,4%, pasando de 28.748 en 2010 a 29.729 en 2011.

Aumenta la población extranjera mayor de 65 años

Este sector ha aumentado en 5.956 personas, un 6,3% y representa más del 28% del total de la población en esta franja de edad, por lo que más de una persona cada cuatro mayor de 65 años, es extranjera. Los comunitarios siguen siendo los más numerosos y mantienen su peso relativo, un 88,8% sobre el total de los extranjeros en esta franja de edad, en números absolutos han aumentado en 5.338 personas totalizando 89.386. Los terceros países se han incrementado un 5,8%, 618 personas, pasando de 10.589 en 2010 a 11.207 en 2011.

Incremento de los permisos de residencia de larga duración

A partir del año 2008 se observa un importante incremento de los permisos de residencia de larga duración obtenidos por los extranjeros procedentes de países no pertenecientes a la Unión Europea. Estos permisos significaron el 39%, 39.637, del total de los permisos de residencia otorgados en 2008. Los últimos datos al 31 de diciembre de 2011 indican que se ha más que duplicado esta categoría, ya que se han concedido 85.787 permisos de larga duración, el 72% del total de los 118.620 permisos de residencia otorgados, por lo que de cada cuatro permisos concedidos casi tres son de esta categoría.

Programa de Investigación y difusión

Informe 2012

Aproximación estadística a la inmigración en Alicante

Fecha actualización: 15 de junio 2012

Elaborado por:

Secretariado Diocesano de Migración de Orihuela-Alicante
ASTI-ALICANTE

c/ Doctor Isidoro de Sevilla previo al 1
03009 Alicante
secretariado.migracion@asti-alicante.org
www.asti-alicante.org

Cofinanciado por:

MINISTERIO DE EMPLEO Y SEGURIDAD SOCIAL
SECRETARÍA GENERAL DE INMIGRACIÓN Y EMIGRACIÓN
DIRECCIÓN GENERAL DE MIGRACIONES

UNIÓN EUROPEA
FONDO EUROPEO PARA LA INTEGRACIÓN

Este informe ha sido cofinanciado por el Fondo Europeo para la Integración de la Unión Europea.

1	**Ficha resumen**	1
1.1	**Datos globales**	1
1.2	**Principales nacionalidades**	
1.3	**Distribución de la población nacional y extranjera en Alicante**	2
2	**Datos procedentes del empadronamiento**	3
2.1	**Datos generales de empadronamiento**	3
2.1.1	Extranjeros comunitarios (UE27) / no comunitarios en España y la C.V.	
2.2	**Población de Alicante según lugar de nacimiento**	4
2.2.1	Población según lugar de nacimiento y nacionalidad	
2.2.2	Mapa de los países de procedencia de la población extranjera	
2.3	**Extranjeros de Alicante según nacionalidades**	5
2.3.1	Población extranjera según nacionalidad y sexo (zonas geográficas)	
2.3.2	Extranjeros por nacionalidades y sexo (relación de países)	
2.4	**Análisis por franjas de edad**	9
2.4.1	Población española y extranjera por franjas de edad	
2.4.2	Extranjeros comunitarios (UE 27) y no comunitarios por franjas de edad	
2.5	**Datos por municipios**	11
2.5.1	Presencia de población extranjera por municipios	
2.5.2	Población extranjera por municipios según zonas de nacionalidad	
2.5.3	Mapas de distribución de la población extranjera en la provincia	
3.	**Datos procedentes del Registro Civil**	21
3.1	**Datos de nacimientos de españoles y extranjeros**	21
3.1.1	Nacimientos de hijos de madre extranjera según provincias	
3.1.2	Nacimientos en Alicante según nacionalidad de los padres	
3.1.3	Distribución porcentual según nacionalidad de la madre y del padre	
3.2	**Datos sobre matrimonios de españoles y extranjeros**	23
3.2.1	Matrimonios con algún cónyuge extranjero (10 primeras provincias)	
3.2.2	Forma de celebración de los matrimonios en Alicante	
3.3	**Datos de defunciones de españoles y extranjeros**	24
3.3.1	Defunciones de residentes extranjeros en España (10 provincias)	
3.4	**Crecimiento vegetativo (nacimientos-defunciones)**	24
4.	**Datos del Observatorio Permanente de la Inmigración**	25
4.1	**Certif. registro y autorizaciones de residencia en vigor según régimen**	25
4.2	**Desglose de las autorizaciones de residencia de R. General por tipos**	25
4.3	**Certif. registro y autorizaciones de residencia por zonas geográficas**	26
4.4	**Certif. y autorizaciones de residencia por nacionalidades en Alicante**	27
4.5	**Certif. de reg. y autorizaciones de residencia según grupos de edad**	28
4.6	**Extranjeros en situación regular según tipo de autorización**	29

5. Concesión de nacionalidad española por residencia 30

5.1 Nacionalizaciones concedidas según género 30
5.2 Motivo de concesión de la nacionalidad 30
5.3 Nacionalizaciones según continente de nacimiento 31
5.4 Provincia de Alicante: nacionalizaciones según grupo de edad 31
5.5 Evolución de las nacionalizaciones según zona de nacionalidad anterior 32
5.6 Evolución nacionalizaciones según nacionalidad anterior 33

6. Datos del Ministerio de Empleo y Seguridad Social 34

6.1 Trabajadores extranjeros afiliados a la seguridad social en alta laboral 34
6.2 Extranjeros afiliados en la provincia por régimen y pertenencia a la UE 34
6.3 Extranjeros afiliados en la provincia de Alicante por régimen y sexo 35
6.4 Extranjeros por secciones de actividad. Régimen general 35

7. Datos de Escolarización 36

7.1 Alumnos escolarizados en la provincia de Alicante por niveles 36
7.2 Alumnos extranjeros escolarizados según nacionalidades 36

Índice de gráficos

Gráfico 1	Extranjeros de Alicante por nacionalidad (10 primeras)	1
Gráfico 2	Mapa distribución de la población en Alicante	2
Gráfico 3	Población extranjera en las provincias de la Comunidad Valenciana	3
Gráfico 4	Población comunitaria (UE27) en las provincias de la Comunidad Valenciana	3
Gráfico 5	Población no comunitaria (UE 27) en las provincias de la C.Valenciana	3
Gráfico 6	Mapa de los países de procedencia de la población extranjera de Alicante	4
Gráfico 7	Población extranjera de Alicante según zonas geográficas de nacionalidad	5
Gráfico 8	Extranjeros de Alicante por nacionalidad (10 primeras)	9
Gráfico 9	Pirámide edad de la población de la provincia de Alicante	10
Gráfico 10	Pirámide de edad población extranjera de Alicante	10
Gráfico 11	Pirámide de edad de los extranjeros comunitarios (UE27) de Alicante	10
Gráfico 12	Pirámide de edad de los extranjeros no comunitarios de Alicante	17
Gráfico 13	Mapa de distribución de la población extranjera en Alicante	18
Gráfico 14	Mapa de distribución de la población extranjera comunitaria (UE 27) en Alicante	18
Gráfico 15	Mapa de distribución de la población no comunitaria en Alicante	19
Gráfico 16	Mapa de distribución de la población europea no comunitaria en Alicante	19
Gráfico 17	Mapa de distribución de la población africana en Alicante	20
Gráfico 18	Mapa de distribución de la población americana en Alicante	20
Gráfico 19	Mapa de distribución de la población asiática en Alicante	21
Gráfico 20	Nacimientos de madre extranjera en España por provincias	22
Gráfico 21	Nacimiento en Alicante según nacionalidad de los padres	23
Gráfico 22	Matrimonios con algún cónyuge extranjero en España por provincias	24
Gráfico 23	Defunciones de extranjeros en España por provincias	25
Gráfico 24	Permisos de residencia en vigor en la C. Valenciana desglosados por régimen	25
Gráfico 25	Permisos de residencia de Régimen General en la C. Valenciana por tipos	26
Gráfico 26	Permisos de residencia en la C.Valenciana por zonas geográficas	28
Gráfico 27 y 28	Extranjeros con certificados de registro o tarjeta de residencia según edad	29
Gráfico 29	Tipos de autorización de los extranjeros de Alicante en situación regular	30
Gráfico 30	Extranjeros afiliados en la seguridad social por provincias de la C.Valenciana	31
Gráfico 31	Extranjeros afiliados en la seguridad social en Alicante	32
Gráfico 32	Extranjeros afiliados en la seguridad social en Alicante por régimen y sexo	34
Gráfico 33	Alumnado extranjero de Alicante según zonas geográficas de nacionalidad	34
Gráfico 34	Extranjeros afiliados en la seguridad social en Alicante por régimen y sexo.	35
Gráfico 35	Alumnado extranjero de Alicante según nacionalidades	36

1. Ficha resumen

1.1 Datos globales

Alicante es la primera provincia de España en porcentaje de extranjeros.
En números absolutos ocupa el tercer lugar después de Madrid y Barcelona.

Tabla 1. Datos globales de población empadronada

	Total población	Total Población Extranjera			
		Total	%	U.E (27)	No com.
España	47.190.493	5.751.487	12,19%	2.395.358	3.356.129
Alicante	1.934.127	466.684	24,13%	293.293	173.391

Fuente INE. Padrón 1/1/2011

Tabla 2. Extranjeros empadronados

	Datos padrón		
	Total	hombres	mujeres
Totales	466.684	240.709	225.975
U.E (27)	293.292	149.208	144.085
No comunitarios	173.391	91.501	81.890
Resto europa	38.099	18.053	20.046
Africa	50.927	32.107	18.820
América	70.796	33.186	37.610
Asia	13.449	8.089	5.360
Oceanía y otros	120	66	54

Fuente INE. Padrón 1/1/2011 nacionalidades

Tabla 3
Permisos residencia y afiliados Seg. Soc.

Permisos resid. (2)	Afiliados Seg. Soc
302.451	**69.091**
161.429	
141.022	
21.565	
46.159	
60.034	
13.135	
129	

Fuente MESS. Dic 2011

1.2 Principales nacionalidades

Gráfico 1. Extranjeros de Alicante por nacionalidad (10 primeras)

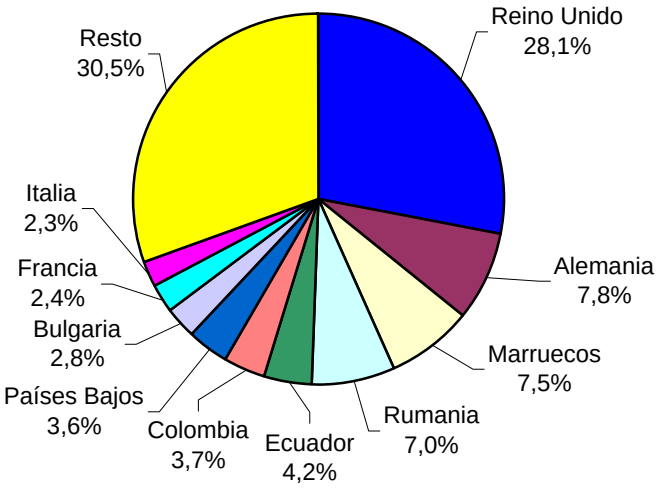

Tabla 4

País	Población
Reino Unido	131.058
Alemania	36.331
Marruecos	35.122
Rumania	32.899
Ecuador	19.649
Colombia	17.481
Países Bajos	16.810
Bulgaria	12.856
Francia	11.369
Italia	10.906
Resto	142.203

Fuente: Elaboración propia a partir de los datos del INE. Revisión del padrón 01/1/2011

Secretariado Diocesano de Migración de Orihuela-Alicante
ASTI-ALICANTE

1.3 Distribución de la población nacional y extranjera en Alicante

1.3.1 Mapa de distribución de la población total y extranjera en Alicante

Gráfico 2.

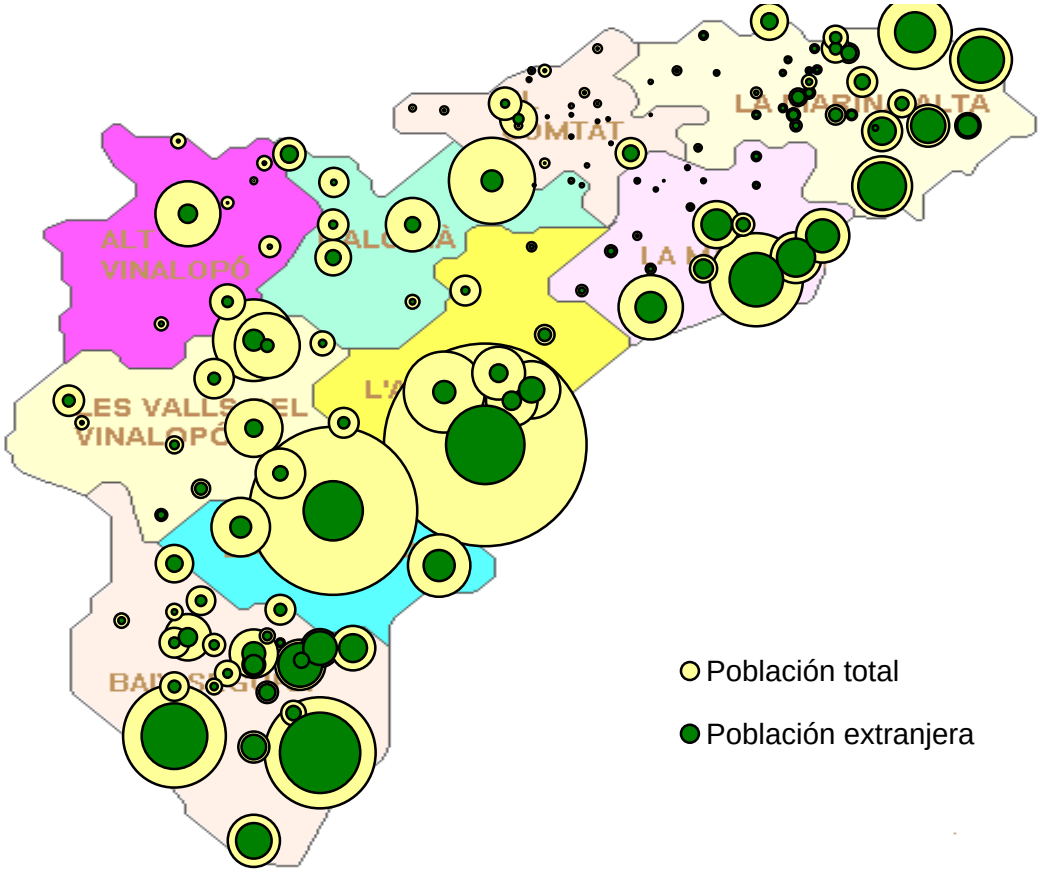

Fuente: Elaboración propia a partir de los datos del INE. Revisión del padrón 01/1/2011

1.3.2 Los diez municipios de la provincia de Alicante con mayor número de extranjeros.

Tabla 5

	Total población	Extranjeros	%
Torrevieja	102.136	53.570	52,4%
Alicante/Alaca	334.329	49.303	14,7%
Orihuela	88.714	37.143	41,9%
Elche/Elx	230.354	28.195	12,2%
Benidorm	72.062	24.649	34,2%
Calpe/Calp	29.718	18.615	62,6%
Jávea/Xàbia	32.469	17.883	55,1%
Rojales	21.583	16.463	76,3%
Dénia	44.726	13.504	30,2%
Alfàs del Pi (l'	21.670	12.312	56,8%

Fuente: Elaboración propia a partir de los datos del INE. Revisión del padrón 01/1/2011

En diecinueve municipios de la provincia más del 50% de su población es extranjera.

Secretariado Diocesano de Migración de Orihuela-Alicante
ASTI-ALICANTE

2. Datos procedentes del empadronamiento

Las oficinas de empadronamiento municipales recogen los datos de las personas que residen en un territorio. Cada ayuntamiento remite los datos al Instituto Nacional de Estadística (INE) donde son revisados y procesados.

2.1 Datos generales de empadronamiento

2.1.1 Número de extranjeros y desglose comunitarios (UE 27) / no comunitarios en España, en la Comunidad Valenciana y sus provincias.

Tabla 6

	Total población	Total Población Extranjera			
		Total	*1	UE 27	*2
España	**47.190.493**	**5.751.487**	**12,2%**	**2.395.358**	**41,6%**
Com. Valen	**5.117.190**	**880.782**	**17,2%**	**496.321**	**56,4%**
Alicante	1.934.127	466.684	24,1%	293.293	62,8%
Castellón	604.344	111.402	18,4%	70.539	63,3%
Valencia	2.578.719	302.696	11,7%	132.489	43,8%

*1 Porcentaje calculado sobre el total de población

*2 Porcentaje calculado sobre el total de población extranjera

Fuente INE. Revisión padrón 1/1/2011

Gráfico 3. Población extranjera en las provincias de la Comunidad Valenciana

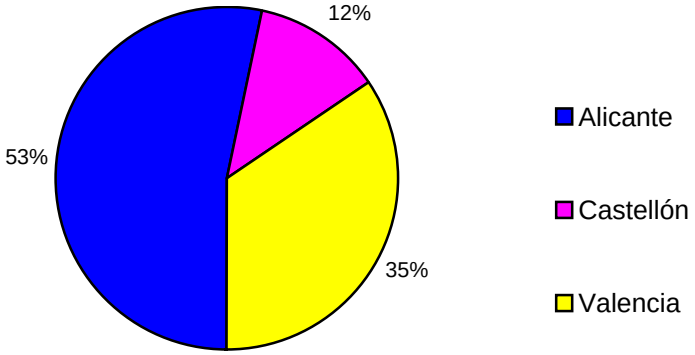

Gráfico 4. Población comunitaria (UE27) en las provincias de la C. Valenciana

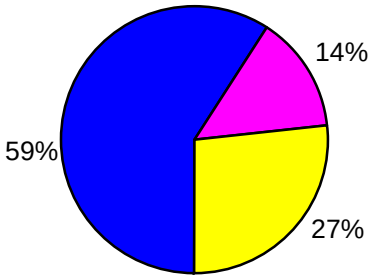

Gráfico 5. Población no comunitaria en las provincias de la C. Valenciana

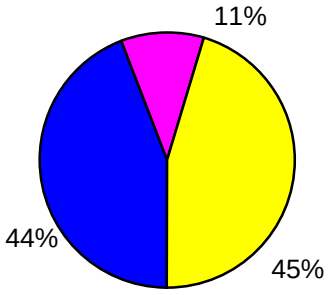

Fuente: Elaboración propia a partir de los datos del INE. Revisión del padrón 01/1/2011

2.2 Población de Alicante según lugar de nacimiento

2.2.1 Población según lugar de nacimiento y nacionalidad.

Tabla 7

	Totales	Nacionales	Extranjeros
Totales	**1.934.127**	**1.467.443**	**466.684**
Nacido en España	1.436.027	1.413.538	22.489
Nacido en el extranjero	498.100	53.905	444.195

Fuente INE. Revisión padrón 1/1/2011.

2.2.2 Mapa de los países de nacimiento de la población extranjera de Alicante.

Gráfico 6.

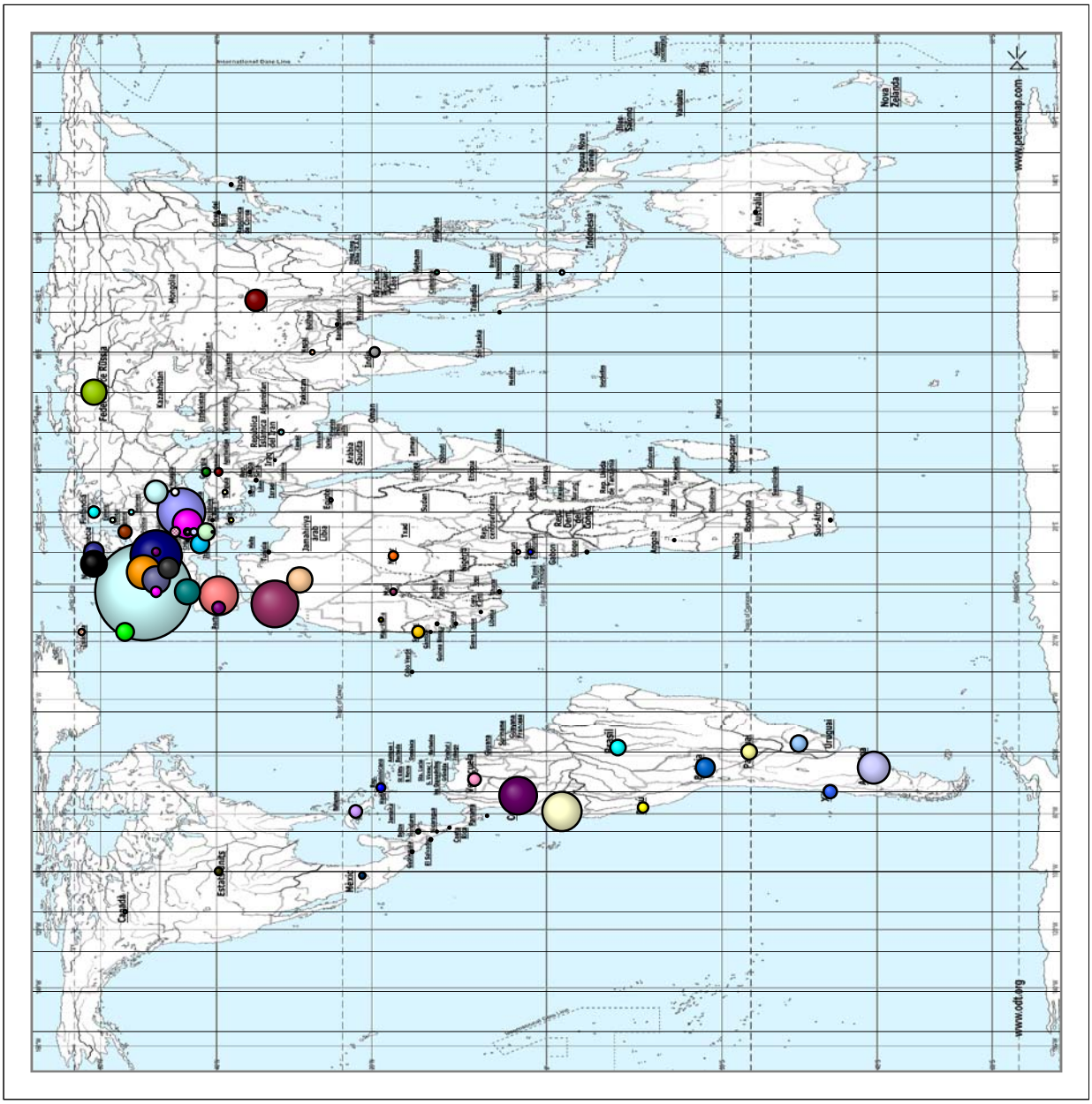

Fuente: Elaboración propia a partir de los datos del INE. Revisión padrón 1 enero 2011

2.3 Extranjeros de Alicante según nacionalidades

2.3.1 Población extranjera en la provincia según nacionalidades y sexos (zonas geográficas).

Tabla 8

	Totales	Hombres		Mujeres	
	466.684	**240.709**	**51,6%**	**225.975**	**48,4%**
Unión europea	293.293	149.208	50,9%	144.085	49,1%
Países europeos no	38.099	18.053	47,4%	20.046	52,6%
Países africanos	50.927	32.107	63,0%	18.820	37,0%
América Central	4.081	1.707	41,8%	2.374	58,2%
América del Norte	1.762	824	46,8%	938	53,2%
América del Sur	64.953	30.655	47,2%	34.298	52,8%
Países Asiáticos	13.449	8.089	60,1%	5.360	39,9%
Países de Oceanía	92	44	47,8%	48	52,2%
Apátridas	28	22	78,6%	6	21,4%

Fuente INE. Revisión padrón 1/1/2011.

Gráfico 7. Población extranjera según zonas geográficas de nacionalidad

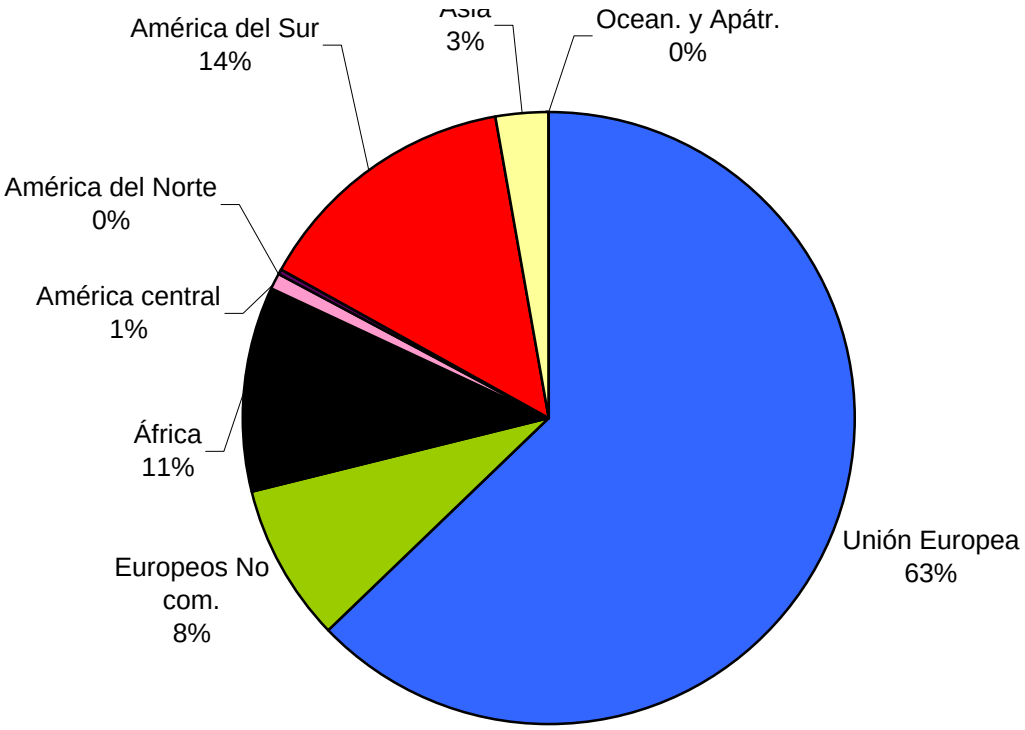

Fuente: Elaboración propia a partir de los datos del INE. Revisión padrón 1 enero 2011

2.3.2 Extranjeros por nacionalidades y sexo (relación de países).

Tabla 9

	Total	% sobre el total de extranjeros	Distribución por sexos			
			Varones		Mujeres	
Total Extranjeros	**466.684**	**100,0%**	**240.709**	**52%**	**225.975**	**48%**
Unión Europea	**293.293**	**62,8%**	**149.208**	**51%**	**144.085**	**49%**
Alemania	36.331	7,8%	18.218	50%	18.113	50%
Austria	1.089	0,2%	541	50%	548	50%
Bélgica	10.818	2,3%	5.408	50%	5.410	50%
Bulgaria	12.856	2,8%	7.075	55%	5.781	45%
Chipre	13	0,0%	6	46%	7	54%
Dinamarca	1.752	0,4%	914	52%	838	48%
Eslovenia	69	0,0%	32	46%	37	54%
Estonia	193	0,0%	85	44%	108	56%
Finlandia	2.090	0,4%	1.010	48%	1.080	52%
Francia	11.369	2,4%	5.633	50%	5.736	50%
Grecia	345	0,1%	261	76%	84	24%
Hungría	1.341	0,3%	686	51%	655	49%
Irlanda	4.638	1,0%	2.377	51%	2.261	49%
Italia	10.906	2,3%	6.531	60%	4.375	40%
Letonia	485	0,1%	211	44%	274	56%
Lituania	2.881	0,6%	1.460	51%	1.421	49%
Luxemburgo	128	0,0%	73	57%	55	43%
Malta	20	0,0%	9	45%	11	55%
Países Bajos	16.810	3,6%	8.762	52%	8.048	48%
Polonia	4.417	0,9%	2.271	51%	2.146	49%
Portugal	2.675	0,6%	1.575	59%	1.100	41%
Reino Unido	131.058	28,1%	65.201	50%	65.857	50%
República Checa	807	0,2%	405	50%	402	50%
República Eslovaca	820	0,2%	376	46%	444	54%
Rumania	32.899	7,0%	16.908	51%	15.991	49%
Suecia	6.483	1,4%	3.180	49%	3.303	51%
Europeos No Com.	**38.099**	**8,2%**	**18.053**	**47%**	**20.046**	**53%**
Albania	43	0,0%	26	60%	17	40%
Andorra	6	0,0%	2	33%	4	67%
Armenia	975	0,2%	503	52%	472	48%
Belarús	400	0,1%	183	46%	217	54%
Bosnia y Herzegovina	68	0,0%	27	40%	41	60%
Croacia	96	0,0%	49	51%	47	49%
Georgia	1.032	0,2%	578	56%	454	44%
Islandia	624	0,1%	302	48%	322	52%
Liechtenstein	14	0,0%	9	64%	5	36%
Macedonia (Ex-Rep.Y	49	0,0%	21	43%	28	57%
Moldavia	828	0,2%	414	50%	414	50%
Noruega	9.939	2,1%	5.089	51%	4.850	49%
Rusia	10.065	2,2%	4.056	40%	6.009	60%
Serbia	209	0,0%	114	55%	95	45%
Suiza	5.837	1,3%	2.813	48%	3.024	52%
Turquía	194	0,0%	132	68%	62	32%
Ucrania	7.707	1,7%	3.726	48%	3.981	52%
Resto de Nacionalidad	13	0,0%	9	69%	4	31%

Secretariado Diocesano de Migración de Orihuela-Alicante
ASTI-ALICANTE

	Total	% sobre el total de extranjeros	Distribución por sexos			
			Varones		Mujeres	
Países Africanos	**50.927**	**10,9%**	**32.107**	**63%**	**18.820**	**37%**
Angola	39	0,0%	20	51%	19	49%
Argelia	9.052	1,9%	6.173	68%	2.879	32%
Benín	3	0,0%	3	100%	0	0%
Burkina Faso	11	0,0%	6	55%	4	36%
Cabo Verde	52	0,0%	25	48%	27	52%
Camerún	245	0,1%	160	65%	85	35%
Congo	89	0,0%	51	57%	38	43%
Costa De Marfil	66	0,0%	54	82%	12	18%
Egipto	131	0,0%	99	76%	32	24%
Etiopía	44	0,0%	25	57%	19	43%
Gambia	90	0,0%	78	87%	12	13%
Ghana	186	0,0%	164	88%	22	12%
Guinea	161	0,0%	120	75%	41	25%
Guinea Ecuatorial	452	0,1%	146	32%	306	68%
Guinea-Bissau	94	0,0%	66	70%	28	30%
Kenia	27	0,0%	9	33%	18	67%
Liberia	9	0,0%	6	67%	3	33%
Mali	717	0,2%	642	90%	75	10%
Marruecos	35.122	7,5%	21.106	60%	14.016	40%
Mauritania	334	0,1%	267	80%	67	20%
Nigeria	1.439	0,3%	798	55%	641	45%
Rep.Democrática Del Congo	60	0,0%	35	58%	25	42%
Senegal	2.237	0,5%	1.901	85%	336	15%
Sierra Leona	20	0,0%	12	60%	8	40%
Sudáfrica	48	0,0%	24	50%	24	50%
Togo	7	0,0%	5	71%	2	29%
Túnez	94	0,0%	61	65%	33	35%
Resto de Africa	98	0,0%	51	52%	47	48%
Países Americanos	**70.796**	**15,2%**	**33.186**	**47%**	**37.610**	**53%**
Costa Rica	71	0,0%	23	32%	48	68%
Cuba	2.153	0,5%	957	44%	1.196	56%
Dominica	10	0,0%	4	40%	6	60%
El Salvador	160	0,0%	78	49%	82	51%
Guatemala	95	0,0%	42	44%	53	56%
Honduras	334	0,1%	104	31%	230	69%
Nicaragua	101	0,0%	33	33%	68	67%
Panamá	63	0,0%	32	51%	31	49%
República Dominicana	1.079	0,2%	428	40%	651	60%
Resto de América Central y Caribe	15	0,0%	6	40%	9	60%
Canadá	168	0,0%	91	54%	77	46%
Estados Unidos de América	979	0,2%	486	50%	493	50%
México	615	0,1%	247	40%	368	60%
Argentina	8.784	1,9%	4.434	50%	4.350	50%
Bolivia	4.591	1,0%	2.023	44%	2.568	56%
Brasil	2.864	0,6%	1.010	35%	1.854	65%
Chile	1.931	0,4%	959	50%	972	50%
Colombia	17.481	3,7%	7.988	46%	9.493	54%
Ecuador	19.646	4,2%	10.277	52%	9.372	48%
Paraguay	3.271	0,7%	1.065	33%	2.206	67%
Perú	1.406	0,3%	642	46%	764	54%
Uruguay	2.748	0,6%	1.337	49%	1.411	51%
Venezuela	2.224	0,5%	918	41%	1.306	59%
Resto de América del Sur	4	0,0%	2	50%	2	50%

Secretariado Diocesano de Migración de Orihuela-Alicante
ASTI-ALICANTE

Tabla 9(cont)

	Total	% sobre el total de extranjeros	Distribución por sexos			
			Varones		Mujeres	
Países Asiáticos	**13.449**	**2,9%**	**8.089**	**60%**	**5.360**	**40%**
Arabia Saudí	2	0,0%	2	100%	0	0%
Bangladesh	151	0,0%	125	83%	26	17%
China	7.760	1,7%	4.185	54%	3.575	46%
Corea (del Sur)	67	0,0%	21	31%	46	69%
Filipinas	209	0,0%	61	29%	148	71%
India	1.368	0,3%	1.029	75%	339	25%
Indonesia	42	0,0%	19	45%	23	55%
Irán	189	0,0%	107	57%	82	43%
Iraq	36	0,0%	25	69%	11	31%
Israel	51	0,0%	36	71%	16	31%
Japón	121	0,0%	44	36%	77	64%
Jordania	53	0,0%	28	53%	25	47%
Kazajstán	218	0,0%	94	43%	124	57%
Líbano	80	0,0%	47	59%	33	41%
Nepal	318	0,1%	240	75%	78	25%
Pakistán	2.377	0,5%	1.861	78%	516	22%
Siria	72	0,0%	39	54%	33	46%
Tailandia	82	0,0%	11	13%	71	87%
Vietnam	17	0,0%	5	29%	12	71%
Resto de Asia	236	0,1%	111	47%	125	53%
Oceanía	**92**	**0,0%**	**44**	**48%**	**48**	**52%**
Australia	60	0,0%	24	40%	36	60%
Nueva Zelanda	30	0,0%	19	63%	11	37%
Resto de Oceanía	2	0,0%	1	50%	1	50%
Apátridas	28	0,0%	22	79%	6	21%
Total Extranjeros	**466.684**		**240.709**	**52%**	**225.975**	**48%**

Fuente INE. Revisión padrón 1/1/2011.

2.4 Análisis por franjas de edad

2.4.1 Población nacional y extranjera por franjas de edad

Tabla 10

	Total población	Nacionales	Extranjeros			
			Total		UE27	No comunit.
Total	**1.934.127**	**1.467.443**	**466.684**	**24,1%**	**293.293**	**173.391**
0-04	96.191	79.459	16.732	17,4%	6.021	10.711
05-09	96.573	80.905	15.668	16,2%	8.293	7.375
10-14	91.884	72.236	19.648	21,4%	9.852	9.796
15-19	94.672	74.160	20.512	21,7%	10.075	10.437
20-24	105.740	81.516	24.224	22,9%	11.906	12.318
25-29	127.019	93.391	33.628	26,5%	14.971	18.657
30-34	159.252	117.086	42.166	26,5%	17.607	24.559
35-39	159.639	120.640	38.999	24,4%	17.229	21.770
40-44	152.611	117.595	35.016	22,9%	18.184	16.832
45-49	142.624	112.582	30.042	21,1%	18.022	12.020
50-54	127.469	101.059	26.410	20,7%	18.324	8.086
55-59	112.423	85.550	26.873	23,9%	21.439	5.434
60-64	114.308	78.135	36.173	31,6%	31.984	4.189
65-69	104.928	67.152	37.776	36,0%	34.032	3.744
70-74	89.364	59.216	30.148	33,7%	26.924	3.224
75-79	71.370	54.586	16.784	23,5%	14.646	2.138
80-84	49.786	40.513	9.273	18,6%	8.000	1.273
85...	38.274	31.662	6.612	17,3%	5.784	828

Fuente INE. Revisión padrón 1/1/2011.

Gráfico 9 Pirámide de edad de la población de la provincia de Alicante

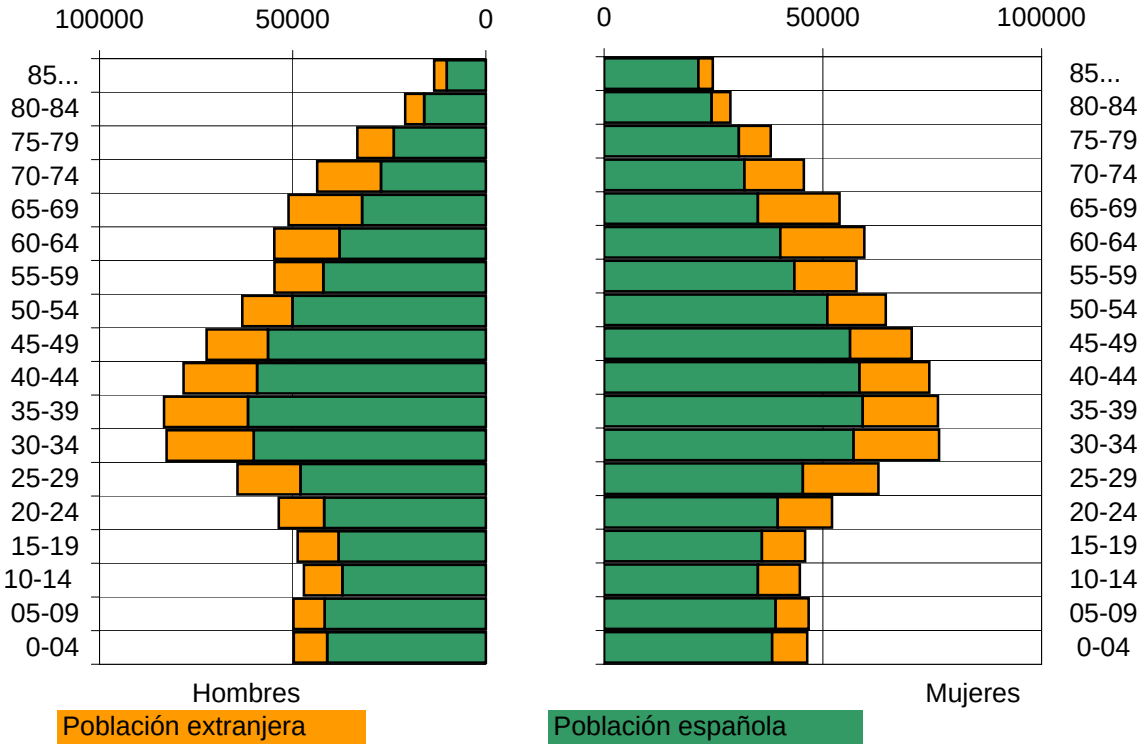

Fuente: Elaboración propia a partir de los datos del INE. Revisión padrón 1 enero 2011.

2.4.2 Extranjeros comunitarios (UE27) y no comunitarios por franjas de edad

Gráfico 9. Pirámide de edad población extranjera de la provincia de Alicante

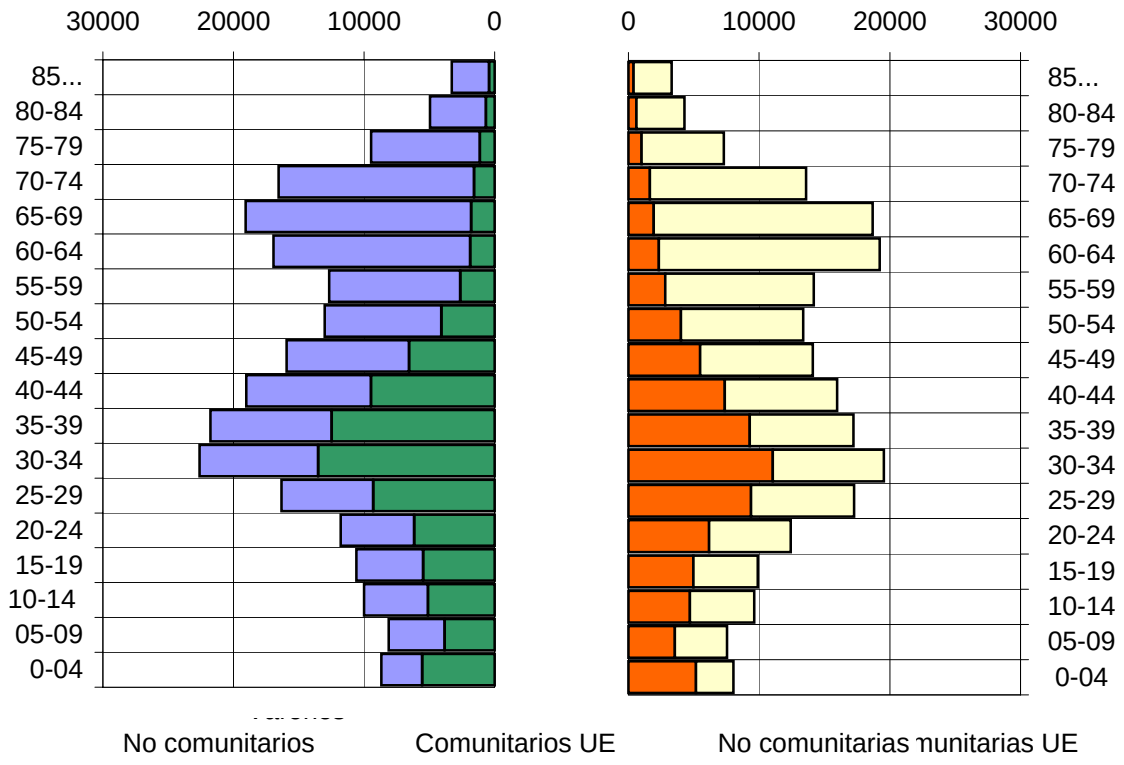

Fuente: Elaboración propia a partir de los datos del INE. Revisión padrón 1 enero 2011.

Gráfico 10: Extranjeros comunitarios

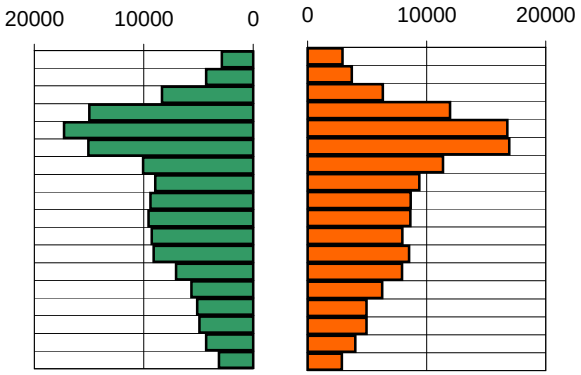

Gráfico 11: Extranjeros no comunitarios

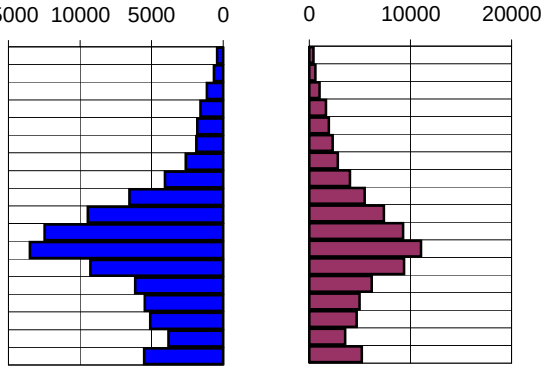

Fuente: Elaboración propia a partir de los datos del INE. Revisión padrón 1 enero 2011.

2.5 Datos por municipios

2.5.1 Presencia de población extranjera por municipios

Tabla 11

	Población Total	Extranjeros		Distribución por sexos			
			%	Varones		Mujeres	
Total	**1.934.127**	**466.684**	**24,1%**	**240.709**	**52%**	**225.975**	**48%**
Adsubia	730	337	46,2%	168	50%	169	50%
Agost	4.831	517	10,7%	284	55%	233	45%
Agres	610	68	11,1%	31	46%	37	54%
Aigües	1.118	350	31,3%	178	51%	172	49%
Albatera	11.901	2.391	20,1%	1.347	56%	1.044	44%
Alcalalí	1.433	854	59,6%	422	49%	432	51%
Alcocer de Planes	231	45	19,5%	25	56%	20	44%
Alcoleja	193	15	7,8%	8	53%	7	47%
Alcoy/Alcoi	61.093	3.572	5,8%	1.916	54%	1.656	46%
Alfafara	424	21	5,0%	13	62%	8	38%
Alfàs del Pi (l')	21.670	12.312	56,8%	6.103	50%	6.209	50%
Algorfa	4.625	3.277	70,9%	1.634	50%	1.643	50%
Algueña	1.503	140	9,3%	86	61%	54	39%
Alicante/Alacant	334.329	49.303	14,7%	25.438	52%	23.865	48%
Almoradí	19.371	4.038	20,8%	2.202	55%	1.836	45%
Almudaina	131	26	19,8%	13	50%	13	50%
Alqueria d'Asnar (l'	508	46	9,1%	25	54%	21	46%
Altea	24.056	9.323	38,8%	4.723	51%	4.600	49%
Aspe	20.292	1.680	8,3%	871	52%	809	48%
Balones	162	33	20,4%	19	58%	14	42%
Banyeres de Mariola	7.200	338	4,7%	193	57%	145	43%
Benasau	178	12	6,7%	5	42%	7	58%
Beneixama	1.817	140	7,7%	79	56%	61	44%
Benejúzar	5.459	675	12,4%	336	50%	339	50%
Benferri	1.925	372	19,3%	185	50%	187	50%
Beniarbeig	1.883	391	20,8%	192	49%	199	51%
Beniardá	222	71	32,0%	46	65%	25	35%
Beniarrés	1.295	100	7,7%	41	41%	59	59%
Benigembla	606	299	49,3%	159	53%	140	47%
Benidoleig	1.305	651	49,9%	322	49%	329	51%
Benidorm	72.062	24.649	34,2%	12.969	53%	11.680	47%
Benifallim	115	2	1,7%	1	50%	1	50%
Benifato	201	41	20,4%	22	54%	19	46%
Benijófar	4.153	2.476	59,6%	1.253	51%	1.223	49%
Benilloba	811	47	5,8%	21	45%	26	55%
Benillup	97	2	2,1%	-	0%	2	100%
Benimantell	512	122	23,8%	61	50%	61	50%
Benimarfull	408	31	7,6%	12	39%	19	61%
Benimassot	129	21	16,3%	11	52%	10	48%
Benimeli	420	120	28,6%	53	44%	67	56%
Benissa	13.536	6.478	47,9%	3.274	51%	3.204	49%
Benitachell/Poble No	5.568	3.942	70,8%	1.977	50%	1.965	50%
Biar	3.738	177	4,7%	90	51%	87	49%
Bigastro	6.788	1.201	17,7%	664	55%	537	45%
Bolulla	454	196	43,2%	96	49%	100	51%
Busot	3.314	1.411	42,6%	720	51%	691	49%

Tabla 11 (cont)

	Población Total	Extranjeros		Distribución por sexos			
			%	Varones		Mujeres	
Calpe/Calp	29.718	18.615	62,6%	9.501	51%	9.114	49%
Callosa d'En Sarrià	7.894	2.073	26,3%	1.159	56%	914	44%
Callosa de Segura	17.979	2.885	16,0%	1.596	55%	1.289	45%
Campello (el)	27.345	5.473	20,0%	2.724	50%	2.749	50%
Campo de Mirra/Camp	438	20	4,6%	10	50%	10	50%
Cañada	1.235	35	2,8%	18	51%	17	49%
Castalla	10.541	1.907	18,1%	998	52%	909	48%
Castell de Castells	516	99	19,2%	52	53%	47	47%
Catral	9.092	2.639	29,0%	1.378	52%	1.261	48%
Cocentaina	11.601	925	8,0%	505	55%	420	45%
Confrides	315	67	21,3%	31	46%	36	54%
Cox	7.029	1.033	14,7%	564	55%	469	45%
Crevillent	28.362	3.298	11,6%	1.879	57%	1.419	43%
Quatretondeta	114	8	7,0%	4	50%	4	50%
Daya Nueva	1.988	694	34,9%	342	49%	352	51%
Daya Vieja	726	501	69,0%	258	51%	243	49%
Dénia	44.726	13.504	30,2%	6.725	50%	6.779	50%
Dolores	7.398	1.270	17,2%	636	50%	634	50%
Elche/Elx	230.354	28.195	12,2%	15.181	54%	13.014	46%
Elda	54.610	3.436	6,3%	1.762	51%	1.674	49%
Facheca	108	4	3,7%	2	50%	2	50%
Famorca	62	11	17,7%	4	36%	7	64%
Finestrat	6.807	3.279	48,2%	1.651	50%	1.628	50%
Formentera del Segur	4.389	1.975	45,0%	1.062	54%	913	46%
Gata de Gorgos	6.283	1.492	23,7%	781	52%	711	48%
Gaianes	442	62	14,0%	28	45%	34	55%
Gorga	254	12	4,7%	7	58%	5	42%
Granja de Rocamora	2.463	343	13,9%	192	56%	151	44%
Castell de Guadalest	240	63	26,3%	32	51%	31	49%
Guardamar del Segura	16.863	6.812	40,4%	3.477	51%	3.335	49%
Fondó de les Neus (e	3.010	1.373	45,6%	722	53%	651	47%
Hondón de los Fraile	1.217	639	52,5%	321	50%	318	50%
Ibi	23.683	1.779	7,5%	945	53%	834	47%
Jacarilla	2.102	504	24,0%	244	48%	260	52%
Xaló	3.320	1.628	49,0%	824	51%	804	49%
Jávea/Xàbia	32.469	17.883	55,1%	8.991	50%	8.892	50%
Jijona/Xixona	7.429	645	8,7%	326	51%	319	49%
Lorcha/Orxa (l')	754	68	9,0%	35	51%	33	49%
Llíber	1.070	726	67,9%	358	49%	368	51%
Millena	215	55	25,6%	27	49%	28	51%
Monforte del Cid	7.771	1.130	14,5%	674	60%	456	40%
Monóvar/Monòver	12.873	1.234	9,6%	645	52%	589	48%
Mutxamel	23.522	2.858	12,2%	1.441	50%	1.417	50%
Murla	609	317	52,1%	159	50%	158	50%
Muro de Alcoy	9.005	678	7,5%	369	54%	309	46%
Novelda	26.873	2.450	9,1%	1.391	57%	1.059	43%
Nucia (la)	18.593	7.875	42,4%	3.915	50%	3.960	50%
Ondara	6.644	1.228	18,5%	632	51%	596	49%
Onil	7.753	689	8,9%	375	54%	314	46%
Orba	2.606	1.463	56,1%	736	50%	727	50%
Orxeta	898	321	35,7%	172	54%	149	46%

Tabla 11 (cont)

	Población Total	Extranjeros		Distribución por sexos			
			%	Varones		Mujeres	
Orihuela	88.714	37.143	41,9%	19.122	51%	18.021	49%
Parcent	1.123	487	43,4%	245	50%	242	50%
Pedreguer	7.659	2.077	27,1%	1.039	50%	1.038	50%
Pego	11.116	2.373	21,3%	1.329	56%	1.044	44%
Penàguila	332	22	6,6%	14	64%	8	36%
Petrer	34.726	1.318	3,8%	625	47%	693	53%
Pinós (el)/Pinoso	7.904	1.311	16,6%	675	51%	636	49%
Planes	836	118	14,1%	63	53%	55	47%
Polop	4.474	1.644	36,7%	846	51%	798	49%
Rafal	4.162	734	17,6%	389	53%	345	47%
Ràfol d'Almúnia (El)	746	382	51,2%	191	50%	191	50%
Redován	7.522	1.056	14,0%	592	56%	464	44%
Relleu	1.338	563	42,1%	286	51%	277	49%
Rojales	21.583	16.463	76,3%	8.451	51%	8.012	49%
Romana (la)	2.554	619	24,2%	318	51%	301	49%
Sagra	454	161	35,5%	84	52%	77	48%
Salinas	1.559	195	12,5%	103	53%	92	47%
Sanet y Negrals	717	267	37,2%	132	49%	135	51%
San Fulgencio	12.354	9.589	77,6%	4.812	50%	4.777	50%
Sant Joan d'Alacant	22.554	2.926	13,0%	1.410	48%	1.516	52%
San Miguel de Salina	7.862	5.000	63,6%	2.512	50%	2.488	50%
Santa Pola	33.372	8.339	25,0%	4.282	51%	4.057	49%
San Vicente del Rasp	54.531	3.935	7,2%	1.975	50%	1.960	50%
Sax	10.041	953	9,5%	479	50%	474	50%
Sella	636	100	15,7%	58	58%	42	42%
Senija	661	265	40,1%	143	54%	122	46%
Tàrbena	809	345	42,6%	193	56%	152	44%
Teulada	14.722	9.787	66,5%	4.970	51%	4.817	49%
Tibi	1.763	352	20,0%	179	51%	173	49%
Tollos	49	10	20,4%	4	40%	6	60%
Tormos	383	173	45,2%	87	50%	86	50%
Torremanzanas/Torre	802	164	20,4%	93	57%	71	43%
Torrevieja	102.136	53.570	52,4%	27.551	51%	26.019	49%
Vall d'Alcalà (la)	187	17	9,1%	9	53%	8	47%
Vall d'Ebo (la)	284	35	12,3%	17	49%	18	51%
Vall de Gallinera	694	149	21,5%	72	48%	77	52%
Vall de Laguar (la)	961	169	17,6%	86	51%	83	49%
Verger (el)	4.899	1.111	22,7%	615	55%	496	45%
Villajoyosa/Vila Joi	32.733	6.157	18,8%	3.130	51%	3.027	49%
Villena	34.966	2.740	7,8%	1.442	53%	1.298	47%
Poblets (els)	3.394	2.097	61,8%	1.035	49%	1.062	51%
Pilar de la Horadada	22.967	10.807	47,1%	5.722	53%	5.085	47%
Montesinos (Los)	5.199	2.193	42,2%	1.095	50%	1.098	50%
San Isidro	1.934	182	9,4%	85	47%	97	53%

Fuente: INE. Revisión padrón 1/12011

2.5.2 Población extranjera por municipios según zonas de nacionalidad

Tabla 12

	Total Extranjeros	U.E. 27	Resto Europa	África	América	Asia	Oceanía y otros
Total	**466.684**	**293.293**	**38.099**	**50.927**	**70.796**	**13.449**	**120**
Adsubia	337	328	2	-	2	5	-
Agost	517	204	43	186	78	6	-
Agres	68	62	-	-	6	-	-
Aigües	350	289	9	2	48	2	-
Albatera	2.391	1.021	41	693	622	14	-
Alcalalí	854	809	6	3	27	9	-
Alcocer de Planes	45	39	-	3	3	-	-
Alcoleja	15	14	-	-	1	-	-
Alcoy/Alcoi	3.572	1.672	108	623	1.018	150	1
Alfafara	21	21	-	-	-	-	-
Alfàs del Pi (l')	12.312	8.499	2.768	198	664	180	3
Algorfa	3.277	3.168	83	2	20	4	-
Algueña	140	82	3	42	7	6	-
Alicante/Alacant	49.303	15.993	3.447	10.350	17.404	2.083	26
Almoradí	4.038	1.199	351	2.020	419	48	1
Almudaina	26	25	-	1	-	-	-
Alqueria d'Asnar (l'	46	16	-	29	1	-	-
Altea	9.323	6.455	1.218	426	1.049	170	5
Aspe	1.680	815	106	150	561	48	-
Balones	33	32	1	-	-	-	-
Banyeres de Mario	338	76	5	66	111	80	-
Benasau	12	6	1	-	5	-	-
Beneixama	140	94	1	3	42	-	-
Benejúzar	675	366	36	219	50	4	-
Benferri	372	296	16	13	44	3	-
Beniarbeig	391	273	18	30	70	-	-
Beniardá	71	70	-	-	1	-	-
Beniarrés	100	69	1	15	15	-	-
Benigembla	299	288	2	-	9	-	-
Benidoleig	651	595	13	30	12	1	-
Benidorm	24.649	14.893	1.426	1.749	4.001	2.575	5
Benifallim	2	2	-	-	-	-	-
Benifato	41	38	3	-	-	-	-
Benijófar	2.476	2.280	95	55	28	18	-
Benilloba	47	38	2	-	7	-	-
Benillup	2	2	-	-	-	-	-
Benimantell	122	103	5	-	14	-	-
Benimarfull	31	24	1	-	5	-	1
Benimassot	21	19	-	-	2	-	-
Benimeli	120	113	-	1	5	1	-
Benissa	6.478	5.389	407	278	351	47	6
Benitachell/Poble N	3.942	3.430	263	76	142	28	3
Biar	177	78	13	45	28	13	-
Bigastro	1.201	559	108	338	182	14	-
Bolulla	196	178	9	3	6	-	-
Busot	1.411	1.321	63	3	22	1	1
Calpe/Calp	18.615	15.008	1.205	995	1.013	392	2

Tabla 12(cont)

	Total Extranjeros	U.E. 27	Resto Europa	África	América	Asia	Oceanía y otros
Callosa d'En Sarrià	2.073	1.028	44	136	847	18	-
Callosa de Segura	2.885	337	205	1.703	614	26	-
Campello (el)	5.473	4.174	250	138	804	105	2
Campo de Mirra/Ca	20	19	-	1	-	-	-
Cañada	35	15	10	1	9	-	-
Castalla	1.907	1.327	62	228	249	41	-
Castell de Castells	99	87	1	6	5	-	-
Catral	2.639	1.945	47	505	117	25	-
Cocentaina	925	419	14	336	124	32	-
Confrides	67	46	3	8	10	-	-
Cox	1.033	199	78	452	297	7	-
Crevillent	3.298	611	55	2.075	485	72	-
Quatretondeta	8	6	2	-	-	-	-
Daya Nueva	694	537	26	112	16	3	-
Daya Vieja	501	483	7	-	10	-	1
Dénia	13.504	8.072	1.448	719	2.934	327	4
Dolores	1.270	600	35	506	125	4	-
Elche/Elx	28.195	10.336	1.080	7.045	7.879	1.849	6
Elda	3.436	805	244	495	1.726	166	-
Facheca	4	4	-	-	-	-	-
Famorca	11	11	-	-	-	-	-
Finestrat	3.279	2.602	236	110	274	57	-
Formentera del Seg	1.975	1.485	55	290	130	14	1
Gata de Gorgos	1.492	855	12	330	282	13	-
Gaianes	62	56	3	-	3	-	-
Gorga	12	11	-	-	1	-	-
Granja de Rocamo	343	59	11	164	109	-	-
Castell de Guadale	63	57	4	-	2	-	-
Guardamar del Seg	6.812	4.870	1.034	365	348	195	-
Fondó de les Neus	1.373	1.334	9	2	18	10	-
Hondón de los Frai	639	621	4	-	12	2	-
Ibi	1.779	691	21	69	874	124	-
Jacarilla	504	415	15	44	29	1	-
Xaló	1.628	1.395	23	111	79	20	-
Jávea/Xàbia	17.883	13.963	1.014	733	1.823	343	7
Jijona/Xixona	645	364	25	122	126	8	-
Lorcha/Orxa (l')	68	59	-	1	8	-	-
Llíber	726	714	10	-	2	-	-
Millena	55	52	2	1	-	-	-
Monforte del Cid	1.130	503	21	209	383	13	1
Monóvar/Monòver	1.234	673	38	30	430	63	-
Mutxamel	2.858	1.876	211	220	510	37	4
Murla	317	304	4	2	6	1	-
Muro de Alcoy	678	305	8	253	88	24	-
Novelda	2.450	883	112	432	968	54	1
Nucia (la)	7.875	6.023	828	256	684	77	7
Ondara	1.228	517	102	307	275	27	-
Onil	689	425	11	64	173	16	-
Orba	1.463	1.371	38	18	26	9	1
Orxeta	321	302	3	4	11	1	-
Orihuela	37.143	28.694	3.007	2.162	2.674	604	2
Parcent	487	464	8	7	7	1	-

Tabla 12 (cont)

	Total Extranjeros	U.E. 27	Resto Europa	África	América	Asia	Oceanía y otros
Pedreguer	2.077	1.547	104	182	230	14	-
Pego	2.373	1.752	236	159	179	47	-
Penàguila	22	13	-	3	5	1	-
Petrer	1.318	318	86	73	748	91	2
Pinós (el)/Pinoso	1.311	845	91	87	271	17	-
Planes	118	112	4	-	1	-	1
Polop	1.644	1.196	139	124	178	7	-
Rafal	734	143	21	439	127	4	-
Ràfol d'Almúnia (El	382	331	31	3	16	1	-
Redován	1.056	247	23	540	237	9	-
Relleu	563	542	6	2	13	-	-
Rojales	16.463	13.725	1.856	420	256	204	2
Romana (la)	619	541	3	6	66	1	2
Sagra	161	146	-	14	1	-	-
Salinas	195	163	7	2	23	-	-
Sanet y Negrals	267	230	22	7	8	-	-
San Fulgencio	9.589	8.755	332	353	99	49	1
Sant Joan d'Alacan	2.926	1.448	240	177	983	76	2
San Miguel de Salin	5.000	4.376	288	131	143	62	-
Santa Pola	8.339	6.248	744	296	855	195	1
San Vicente del Ra	3.935	1.363	313	495	1.517	246	1
Sax	953	737	31	20	152	13	-
Sella	100	88	4	6	1	-	1
Senija	265	214	2	42	7	-	-
Tàrbena	345	321	9	-	15	-	-
Teulada	9.787	8.189	437	306	702	151	2
Tibi	352	321	7	2	19	3	-
Tollos	10	9	-	-	1	-	-
Tormos	173	165	3	3	2	-	-
Torremanzanas/To	164	149	9	-	5	1	-
Torrevieja	53.570	33.359	8.729	4.136	5.865	1.475	6
Vall d'Alcalà (la)	17	13	4	-	-	-	-
Vall d'Ebo (la)	35	31	-	1	3	-	-
Vall de Gallinera	149	126	-	4	19	-	-
Vall de Laguar (la)	169	157	5	4	3	-	-
Verger (el)	1.111	762	48	146	113	42	-
Villajoyosa/Vila Joi	6.157	3.238	721	1.005	1.030	157	6
Villena	2.740	828	82	656	1.081	93	-
Poblets (els)	2.097	1.715	284	18	64	16	-
Pilar de la Horadad	10.807	7.436	699	1.574	941	157	-
Montesinos (Los)	2.193	1.922	118	54	72	26	1
San Isidro	182	117	2	18	44	-	1

Fuente: INE. Revisión padrón 1/1/2011

Secretariado Diocesano de Migración de Orihuela-Alicante
ASTI-ALICANTE

2.5.3 Mapas de distribución de la población extranjera en la provincia

Gráfico 12. Mapa de distribución de la población extranjera de Alicante

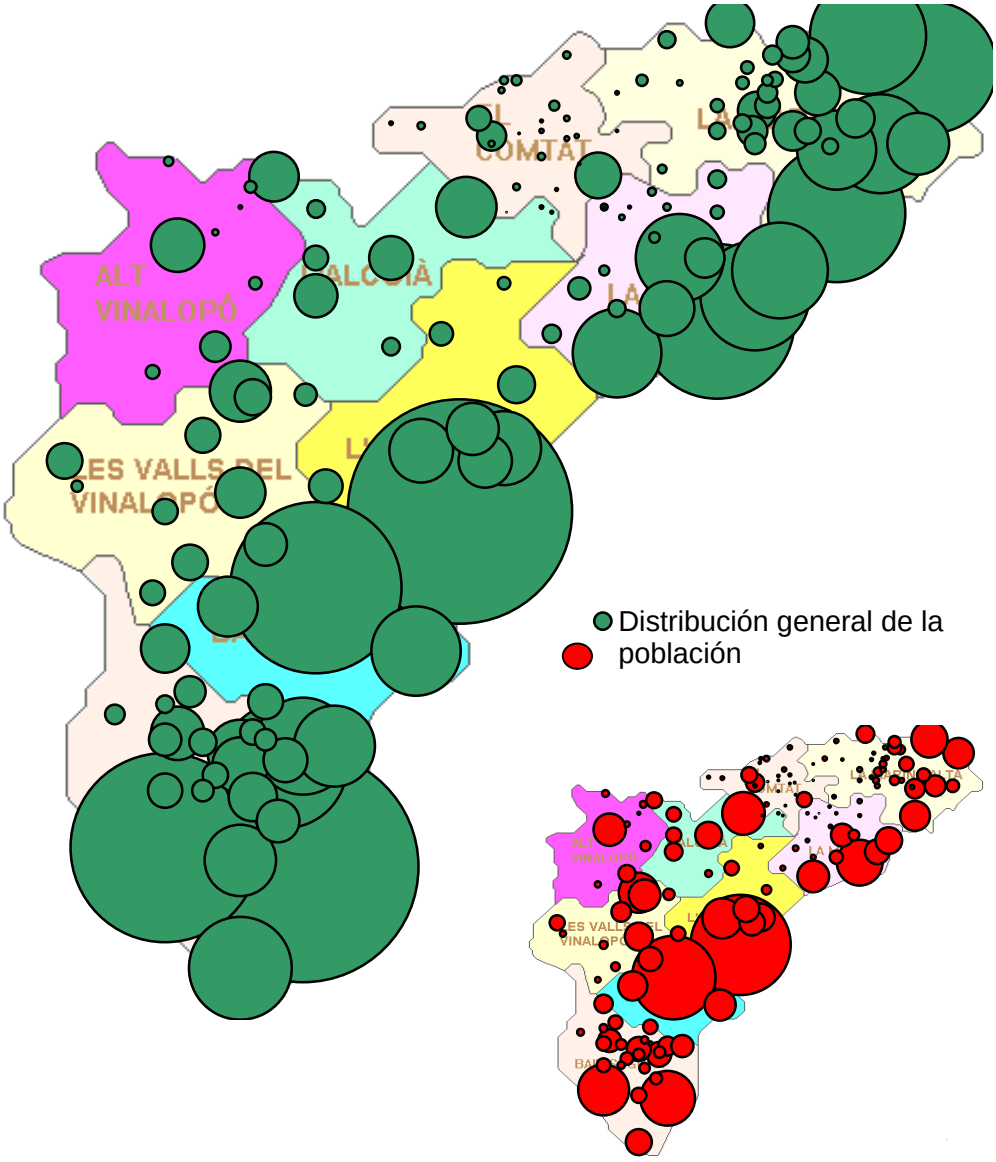

Fuente: Elaboración propia a partir de los datos del INE. Revisión padrón 1 enero 2011

Secretariado Diocesano de Migración de Orihuela-Alicante
ASTI-ALICANTE

Gráfico 13. Mapa de distribución de la población extranjera comunitaria UE27 en Alicante

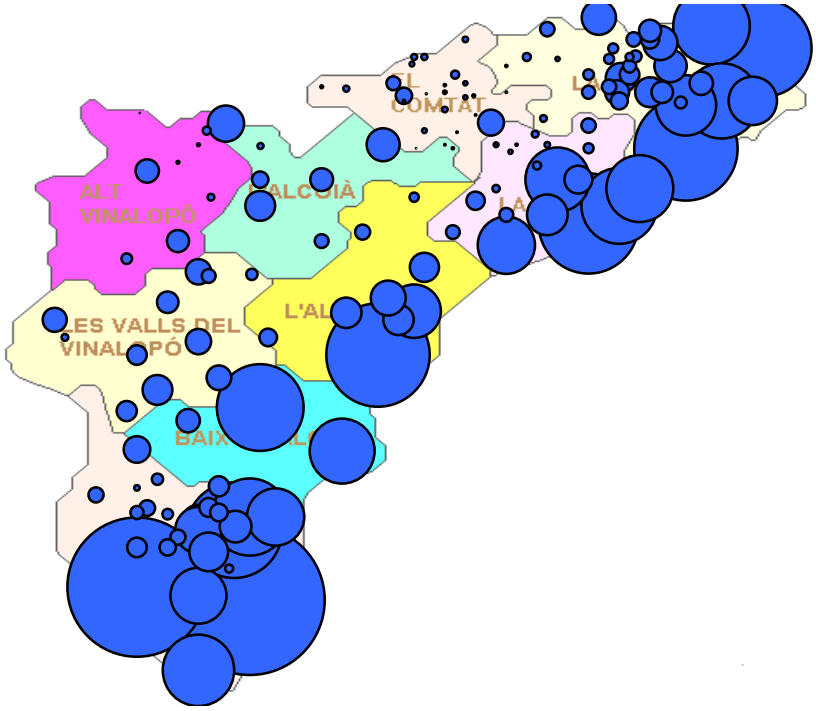

Fuente: Elaboración propia a partir de los datos del INE. Revisión padrón 1 enero 2011

Gráfico 14. Mapa de distribución de la población no comunitaria en Alicante

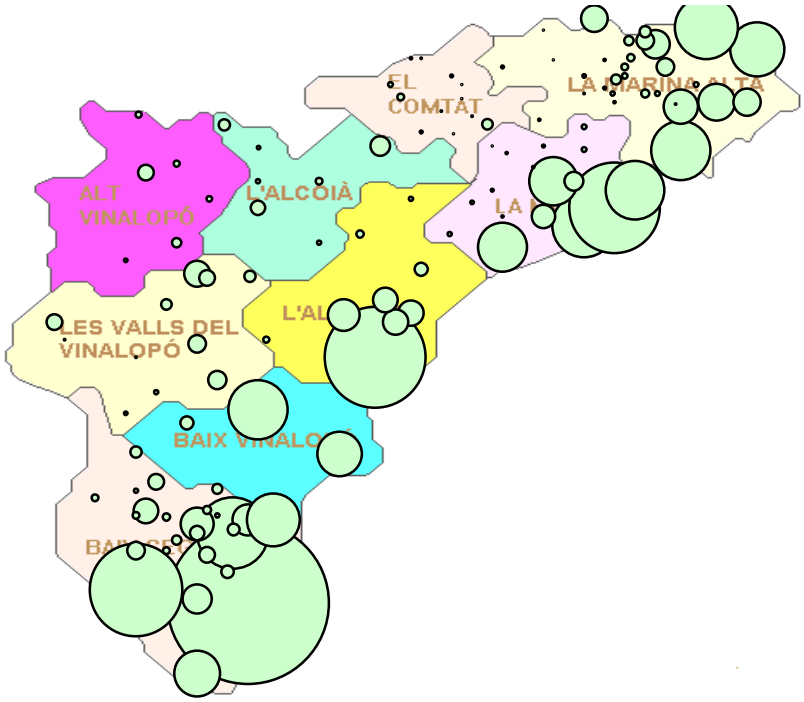

Fuente: Elaboración propia a partir de los datos del INE. Revisión padrón 1 enero 2011

Gráfico 15. Mapa de distribución de la población europea no comunitaria en Alicante

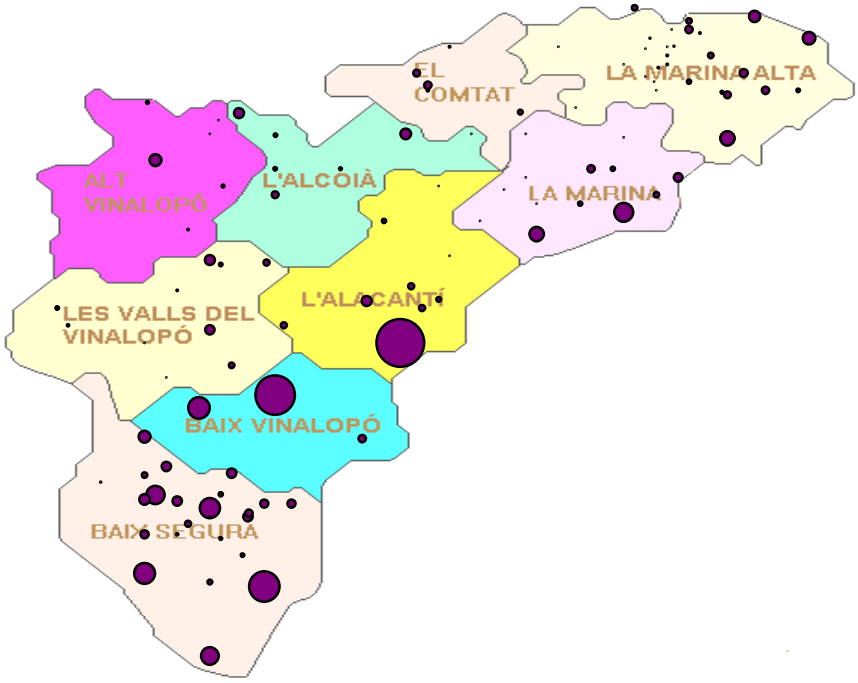

Fuente: Elaboración propia a partir de los datos del INE. Revisión padrón 1 enero 2011

Gráfico 16. Mapa de distribución de la población africana en Alicante

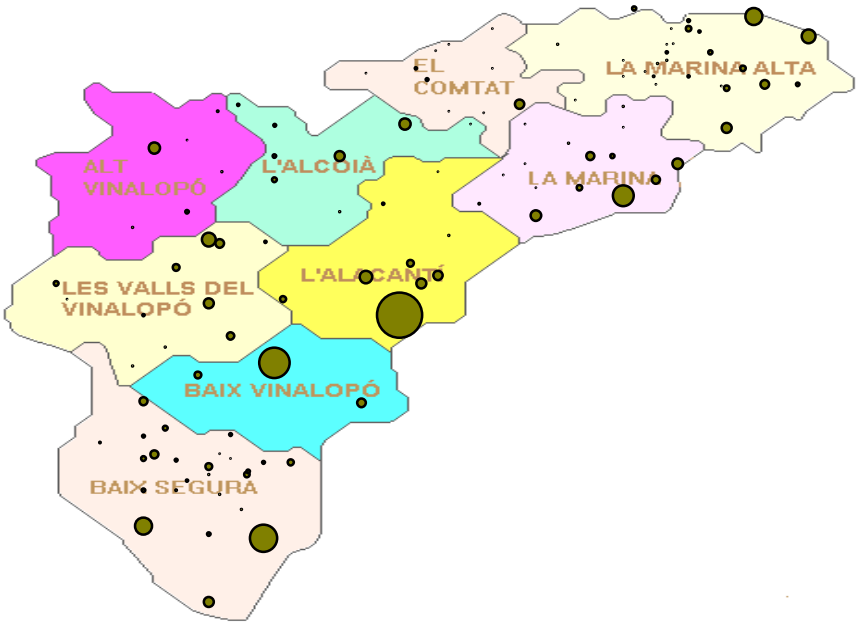

Fuente: Elaboración propia a partir de los datos del INE. Revisión padrón 1 enero 2011

Gráfico 17. Mapa de distribución de la población americana en Alicante

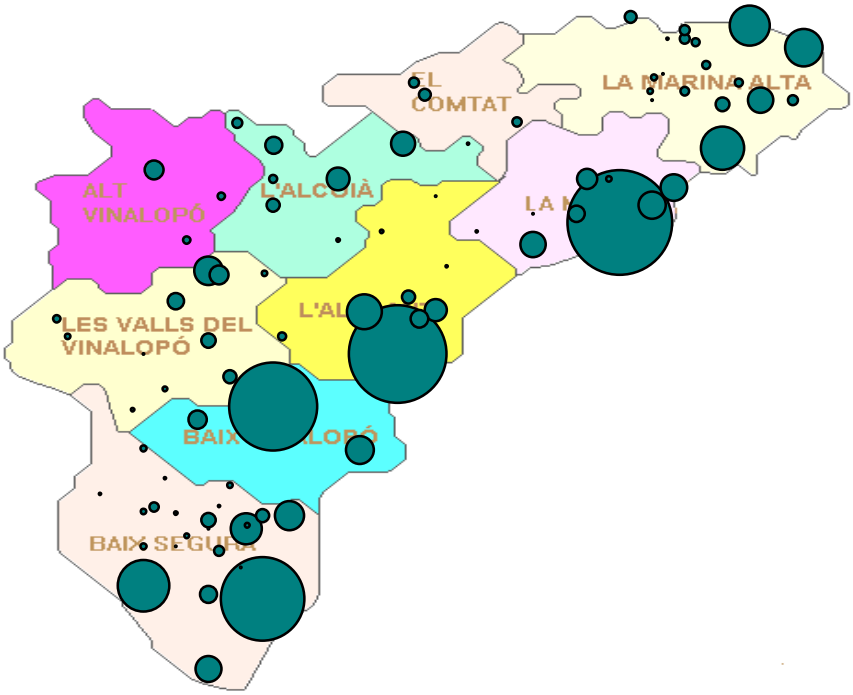

Fuente: Elaboración propia a partir de los datos del INE. Revisión padrón 1 enero 2011

Gráfico 18. Mapa de distribución de la población asiática en Alicante

Fuente: Elaboración propia a partir de los datos del INE. Revisión padrón 1 enero 2011

3. Datos procedentes del Registro Civil

El registro civil recoge todos los datos relacionados con nacimientos, matrimonios y defunciones de residentes en España. Los datos son procesados por el INE y agrupados dentro del epígrafe "Movimiento Natural de la Población".

3.1 Datos de nacimiento de españoles y extranjeros

3.1.1 Nacimientos de madre extranjera según provincias (10 primeras)

Tabla 13

Provincia	Total Nacimientos	Madre Extranjera	
		Nacim.	% sobre tot.
TOTAL	**486.575**	**100.012**	**20,6%**
Madrid	73.878	18.818	25,5%
Barcelona	61.204	16.411	26,8%
Valencia/Valè	27.177	5.135	18,9%
Murcia	18.039	4.490	24,9%
Alicante	18.187	4.377	24,1%
Balears (Illes)	11.967	3.713	31,0%
Girona	8.936	3.391	37,9%
Málaga	17.447	3.313	19,0%
Tarragona	9.369	3.027	32,3%
Almería	8.512	2.688	31,6%
Resto	231.859	34.649	14,9%

Fuente: INE datos de movimiento natural de población año 2010

Gráfico 19. Nacimientos de madre extranjera en España por provinicias

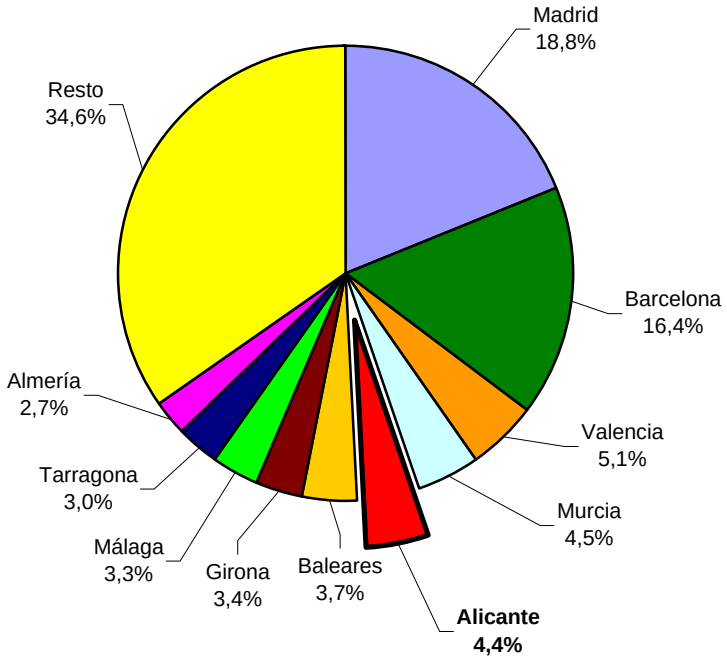

Fuente: elaboración propia a partir de los datos del INE 2010

3.1.2 Nacimientos en Alicante según nacionalidad de los padres

1.2.1 Cifras absolutas y relativas

Tabla 14

	Madre española		Madre extranjera		Totales	
Padre español	12.797	70,4%	824	4,5%	**13.621**	74,9%
Padre extranjero	716	3,9%	3.347	18,4%	**4.063**	22,3%
No consta padre	297	1,6%	206	1,1%	**503**	2,8%
Total columna	**13.810**	**75,9%**	**4.377**	**24,1%**	**18.187**	**100,0%**

Fuente: elaboración propia a partir de datos definitivos del INE 2010
Los porcentajes se han calculado en relación al total de nacimientos

3.1.2 Agrupación según concordancia de nacionalidades de los padres

Tabla 15

	Nacionalidad de los padres					
	Solo españoles		Mestizaje		Sólo extranjeros	
Nº nacimientos	13.094	72,0%	1.540	8,5%	3.553	19,5%

Gráfico 20. Nacimientos en Alicante según nacionalidad de los padres

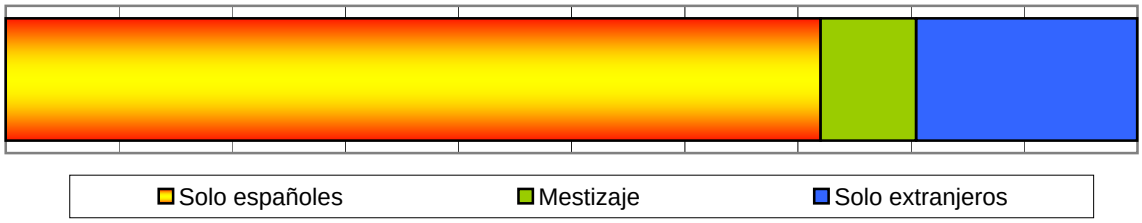

Fuente: elaboración propia a partir de datos definitivos del INE 2009
Nota. se ha considerado mestizaje la divergencia entre nacionalidades de los padres

3.1.3 Distribución porcentual según nacionalidad de la madre y del padre

Tabla 16

	Madre española	Madre extranjera
Padre español	92,7%	18,8%
Padre extranjero	5,2%	76,5%
No consta padre	2,2%	4,7%
Total columna	**100,0%**	**100,0%**

Porcentajes calculados según el total de cada columna
Fuente elaboración propia a partir de datos definitivos del INE 2010

Tabla 17

	Madre española	Madre extranjera	**Total fila**
Padre español	94,0%	6,0%	100,0%
Padre extranjero	17,6%	82,4%	100,0%
No consta padre	**75,9%**	**24,1%**	**100,0%**

Porcentajes calculados según el total de cada fila
Fuente: elaboración propia a partir de datos definitivos del INE 2010

3.2 Datos de matrimonios de españoles y extranjeros

3.2.1 Matrimonios con algún cónyuge extranjero (10 primeras provincias)

Tabla 18

Provincia	Total matrimonios	Total extranjero		%(1)
TOTAL	**167.247**	**35.090**	**20,98%**	**100,00%**
Madrid	24.603	6.315	25,67%	18,00%
Barcelona	20.162	5.910	29,31%	16,84%
Valencia/Valè	9.676	2.041	21,09%	5,82%
Málaga	5.591	1.680	30,05%	4,79%
Extranjero	1.606	1.334	83,06%	3,80%
Baleares, Illes	3.947	1.333	33,77%	3,80%
Alicante	**5.466**	**1.312**	**24,00%**	**3,74%**
Sevilla	7.528	917	12,18%	2,61%
Murcia	4.996	899	17,99%	2,56%
Tarragona	2.955	865	29,27%	2,47%
Resto	80.717	12.484	15,47%	35,58%

Fuente: Elaboración propia a partir de datos definitivos del INE 2010.

(1) porcentaje de matrimonios con algún cónyuge extranjero sobre el total en España de matrimonios con algún cónyuge extranjero

Gráfico 21. Matrimonios con algún cónyuge extranjero de España por provincias

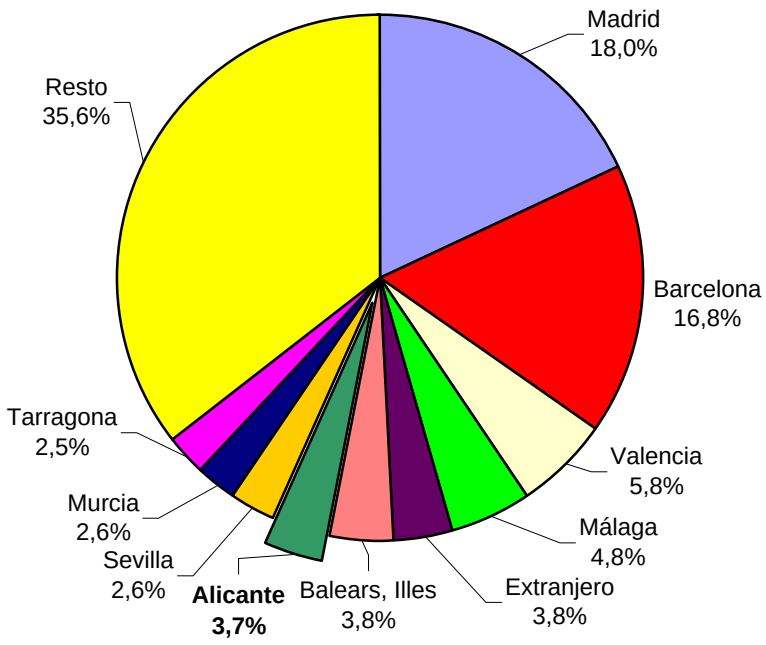

Fuente: Elaboración propia a partir de datos definitivos del INE 2010.

3.2.2 Forma de celebración de los matrimonios en Alicante

Tabla 19

Total matrim.	Rito católico		Otros ritos		Sólo civil	
5.466	2.131	38,99%	31	0,57%	3.304	60,45%

Fuente: Elaboración propia a partir de datos definitivos del INE 2010.

Secretariado Diocesano de Migración de Orihuela-Alicante
ASTI-ALICANTE

3.3 Datos de defunciones de españoles y extranjeros

3.3.1 Defunciones de residentes extranjeros en España (10 primeras provincias)

Tabla 20

Provincia	Total defunciones	Total extranjeros	
Total provincias	**382.047**	**10.861**	**2,84%**
Alicante/Alacant	**13.993**	**1.711**	**12,23%**
Málaga	11.455	1.058	9,24%
Madrid	40.828	843	2,06%
Barcelona	43.421	747	1,72%
Balears, Ills	7.683	553	7,20%
S. C. Tenerife	6.574	530	8,06%
Valencia/València	5.407	426	7,88%
Las Palmas	6.227	359	5,77%
Murcia	9.976	316	3,17%
Almería	4.579	308	6,73%
Resto provincias	231.904	4.010	1,73%

Fuente: Elaboración propia a partir datos definitivos del INE 2010.

Gráfico 22. Defunciones de extranjeros en España por provincias

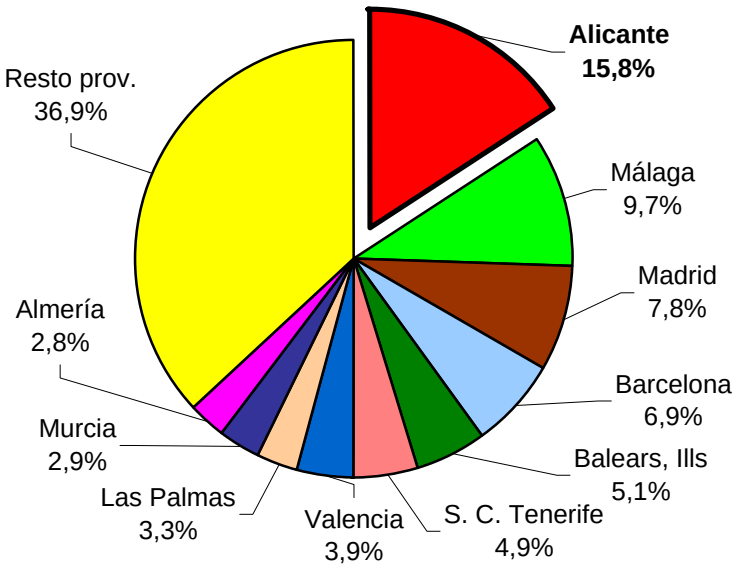

Fuente: Elaboración propia a partir datos definitivos del INE 2010.

3.4 Crecimiento vegetativo (nacimientos-defunciones)

Tabla 21

	Totales	Españoles	% fila	Extranjeros	% fila
Nacimientos	18.187	13.810	75,9%	4.377	24,1%
Defunciones	13.993	12.282	87,8%	1.711	12,2%
Diferencia	**4.194**	**1.528**		**2.666**	

Fuente: Elaboración propia a partir datos definitivos del INE 2010.

En nacimientos se ha considerado "extranjero" si la madre lo es (con independencia de la nacionalidad que se tramite para el menor).

4. Datos del Observatorio Permanente de la Inmigración

El Observatorio Permanente de la Inmigración (OPI) es un organismo dependiente del Ministerio de Empleo y Seguridad Social. Esta es la principal fuente para conocer las cifras de permisos de residencia, certificados de registro y nacionalizaciones concedidas a los extranjeros en la provincia.

4.1 Certif. de registro y autorización de residencia en vigor según régimen

Tabla 22

	Total	Régimen general (autorización residencia)		Rég. comunitario (certificado registro)	
Total C.V.	**671.119**	**277.070**	**41,28%**	**394.049**	**58,72%**
Alicante	302.451	118.620	39,22%	183.831	60,78%
Castellón	100.236	37.284	37,20%	62.952	62,80%
Valencia	268.432	121.166	45,14%	147.266	54,86%

Fuente: Observatorio Permanente de la Inmigración. Datos 31/12/2011

Gráfico 23. Autorizaciones de residencia en vigor en la Com. Val. desglosados por régimen

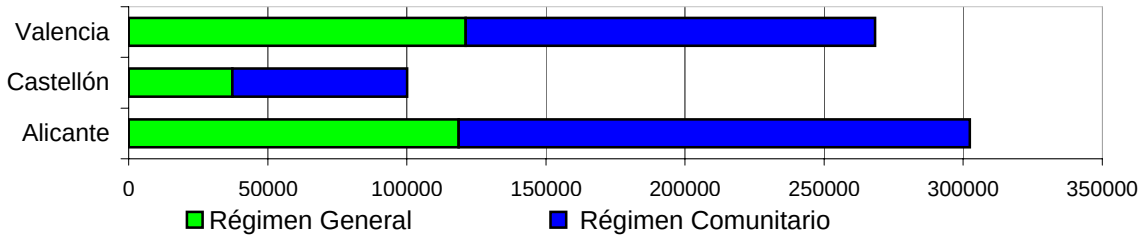

Fuente: elaboración propia a partir de los datos del OPI a 31/12/2011

4.2 Desglose de las autorizaciones de residencia de R. General por tipos

Tabla 23

	Total	Inicial	1ª Renov.	2ª Renov.	Larga durac.
Total C.V.	**277.070**	**24.466**	**22.426**	**30.612**	**199.566**
Alicante	118.620	12.033	7.632	13.168	85.787
Castellón	37.284	1.840	2.018	3.349	30.077
Valencia	121.166	10.593	12.776	14.095	83.702

Fuente: Observatorio Permanente de la Inmigración. Datos 31/12/2011

Gráfico 24. Autorizaciones de residencia de Régimen General en la Com.Val. por tipos

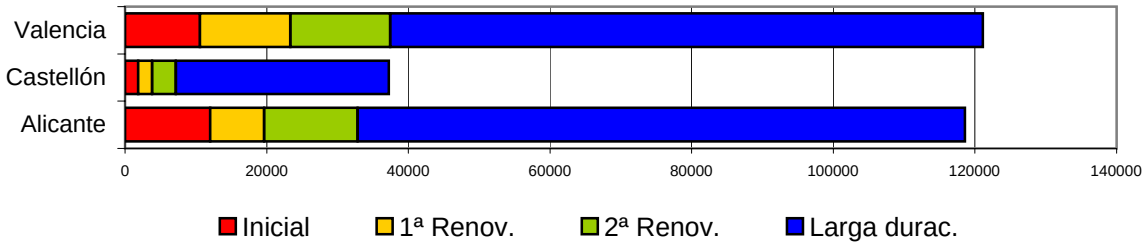

Fuente: elaboración propia a partir de los datos del OPI a 31/12/2011

4.3 Certif. de registros y autorizaciones de residencia por zonas geográficas

Tabla 24

	Com.Val.	Alicante	Castellón	Valencia
TOTAL	**671.119**	**302.451**	**100.236**	**268.432**
UE27 +4	**354.701**	**169.006**	**59.023**	**126.672**
Total resto zonas	**316.418**	**133.445**	**41.213**	**141.760**
Resto Europa	25.194	13.988	2.640	8.566
África	109.148	46.159	23.823	39.166
América	147.061	60.034	12.550	74.477
Asia	34.691	13.135	2.181	19.375
Oceanía	222	66	13	143
Apátridas y no consta	102	63	6	33

Fuente: Elaboración propia a partir datos OPI a 31/12/2011.

Gráfico 25. Autorizaciones de residencia de la Com. Valenciana por zonas geográficas

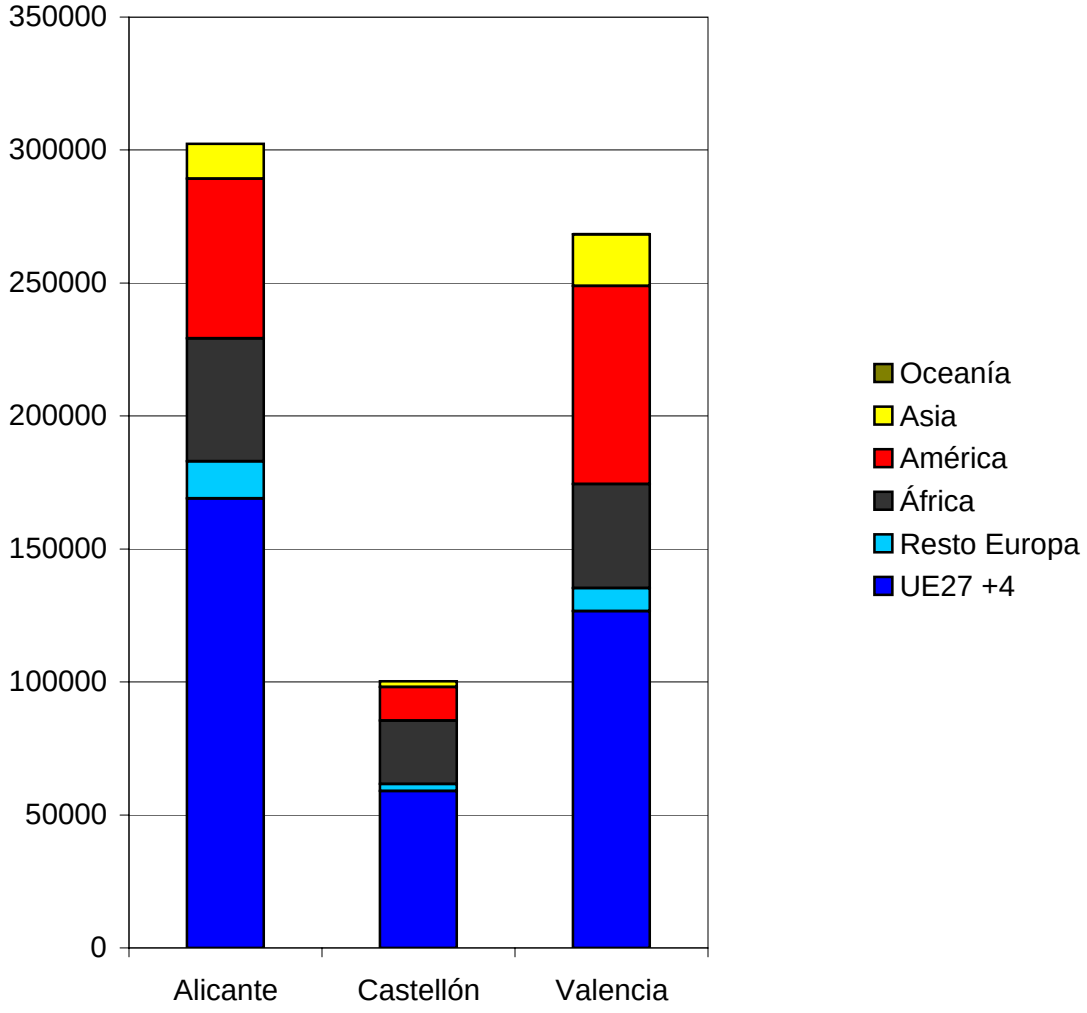

Fuente: Elaboración propia a partir datos OPI a 31/12/2011.

4.4 Certif. y autorizaciones de residencia por nacionalidades en Alicante

TOTAL	302.451

Tabla 25

UE 27 + 4	169.006
Alemania	12.323
Austria	519
Bélgica	5.156
Bulgaria	11.515
Dinamarca	917
Eslovaquia	559
Eslovenia	32
Estonia	151
Finlandia	974
Francia	6.606
Grecia	170
Hungría	1.052
Irlanda	1.689
Islandia	222
Italia	7.992
Letonia	761
Liechtenstein	9
Lituania	2.108
Luxemburgo	53
Noruega	4.241
Países Bajos	8.976
Polonia	3.117
Portugal	1.767
Reino Unido	62.146
República Checa	520
Rumanía	29.751
Suecia	2.546
Suiza	3.105

RESTO DE EUROPA	13.988
Albania	25
Andorra	2
Bielorrusia	311
Bosnia-Herzegovina	65
Croacia	73
Macedonia	14
Moldavia	732
Rusia	5.840
Serbia	163
Turquía	124
Ucrania	6.633

ÁFRICA	46.159
Angola	23
Argelia	7.190
Burkina Faso	6
Cabo Verde	61
Camerún	179
Congo	29
Costa de Marfil	40
Egipto	109
Etiopía	31
Gambia	47
Ghana	149
Guinea	84
Guinea Bissau	80
Guinea Ecuatorial	287
Kenia	23
Libia	8
Mali	520
Marruecos	34.406
Mauritania	231
Nigeria	880
Rep. Dem. del Congo	80
Senegal	1.474
Sierra Leona	13
Sudáfrica	39
Togo	4
Túnez	89

IBEROAMÉRICA	59.391
Argentina	6.359
Bolivia	3.166
Brasil	1.595
Chile	1.193
Colombia	16.795
Costa Rica	46
Cuba	1.963
Ecuador	20.410
El Salvador	104
Guatemala	35
Honduras	199
Méjico	382
Nicaragua	67
Panamá	32
Paraguay	1.427
Perú	1.320
República Dominicana	930
Uruguay	1.995
Venezuela	1.366

Tabla 25 (cont)

AMÉRICA DEL	643
Canadá	85
Estados Unidos	558

Iberoamérica

ASIA	13.135
Armenia	695
Bangladés	123
China	7.172
Corea del Sur	32
Filipinas	231
Georgia	771
India	991
Indonesia	41
Irak	19
Irán	78
Israel	28
Japón	61
Jordania	56
Kazajistán	90
Líbano	57
Nepal	223
Pakistán	2.136
Palestina	13
Siria	81
Sri Lanka	2
Tailandia	77

OCEANÍA	66
Australia	50
Nueva Zelanda	15

Apátridas/No consta	63

Otros por zonas geográ	*
Europa comunitaria	29
Resto de Europa	6
África	77
Iberoamérica	7
América del Norte	0
Asia	158
Oceanía	1

*Datos ya sumados a los totales por zonas

Fuente: OPI 31/12/2011

4.5 Certif.de registro y autorizaciones de residencia según grupos de edad

Tabla 26

Total	**302.451**	**100,0%**
de 0 a 15 años	35.612	11,8%
de 16 a 64 años	216.375	71,5%
65 años y más	50.464	16,7%
No consta	0	0,0%

Fuente: Elaboración propia a partir datos del OPI al 31/12/2011.

Gráfico 26 Extranjeros con certificado de registro o tarjeta de residencia según grupo de edad

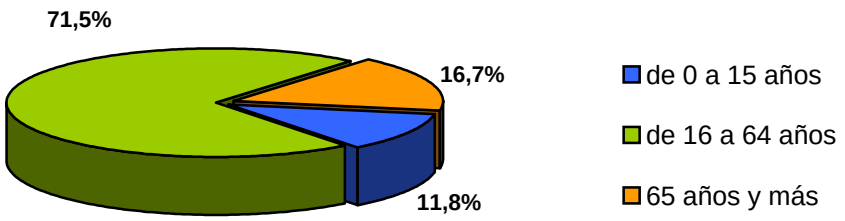

Fuente: Elaboración propia a partir datos del OPI al 31/12/2011.

4.6 Extranjeros en situación regular según tipo autorización

Tabla 27

Régimen comunitario	**183.831**

Régimen general	**118.620**
Autorizaciones de residencia y trabajo	12.163
Trabajo por cuenta propia	183
Trabajo por cuenta ajena	11.899
Otras	81
Autorizaciones de residencia no lucrativa	6.823
Reagrupación familiar	9.538
Circunstancias excepcionales	4.309
Residencia de larga duración	85.787
Autorización de estancia por estudios	**1.123**
Hombres	430
Mujeres	693

Total extranjeros en situación regular*	**303.574**

Fuente: Elaboración propia a partir datos del OPI a 31/12/2011.

Gráfico 27 y 28. Tipos de autorización de los extranjeros de Alicante en situación regular

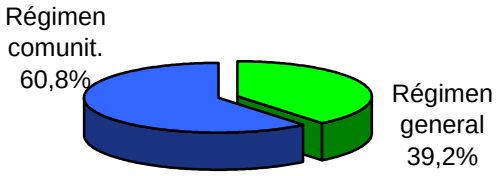

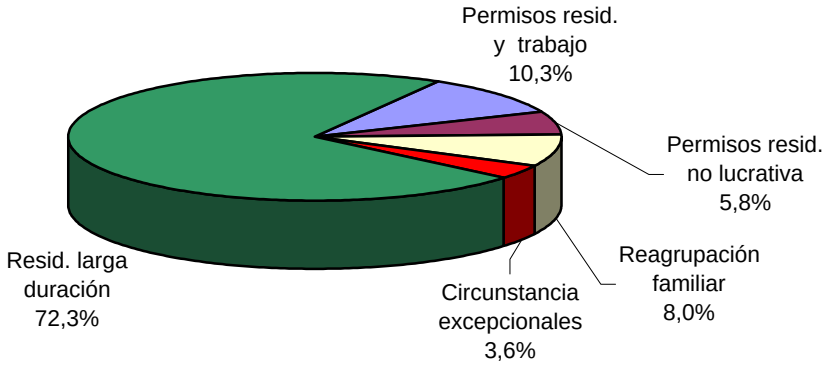

Fuente: Elaboración propia a partir datos OPI a 31/12/2011.

* Nota:
Sólo se han contabilizado los extranjeros con permiso vigente, no incluyéndose aquellos que están tramitando sus permisos ni los solicitantes de asilo. Para un cálculo más detallado sobre la situación de regularidad-irregularidad de los extranjeros en la provincia de Alicante se puede consultar la monografía que sobre el tema tenemos disponible en nuestra página web (www.asti-alicante.org).

Secretariado Diocesano de Migración de Orihuela-Alicante
ASTI-ALICANTE

5. Concesión de nacionalidad española por residencia*

5.1 Nacionalizaciones concedidas según género

Tabla 28

	Total	Hombres	%	Mujeres	%
Total España	**114.599**	**51.217**	**44,7**	**63.319**	**55,3**
Comun. Valenciana	**9.953**	**4.513**	**45,3**	**5.433**	**54,7**
Alicante	4.239	1.936	45,7	2.299	54,3
Castellón	1.230	575	46,7	653	53,3
Valencia	4.484	2.002	44,6	2.481	55,4

Fuente: Elaboración propia a partir datos OPI a 31/12/2011.

5.2 Motivo de concesión de la nacionalidad

Tabla 29

	España	C.V.	Alicante	Castellón	Valencia
Total	**114.599**	**9.953**	**4.239**	**1.230**	**4.484**
Dos años residencia	82.554	7.162	3.118	713	3.331
Diez años residencia	10.615	938	421	221	296
Nacido/a en España	8.720	587	245	167	175
Matrim.con español/a	11.851	1.177	425	118	634
Hijo/a o nieto/a español/a	273	26	13	3	10
Otros y no consta	586	63	17	8	38

Fuente: Elaboración propia a partir datos OPI a 31/12/2011.

Gráfico 29. Motivo de concesión de la nacionalidad española.

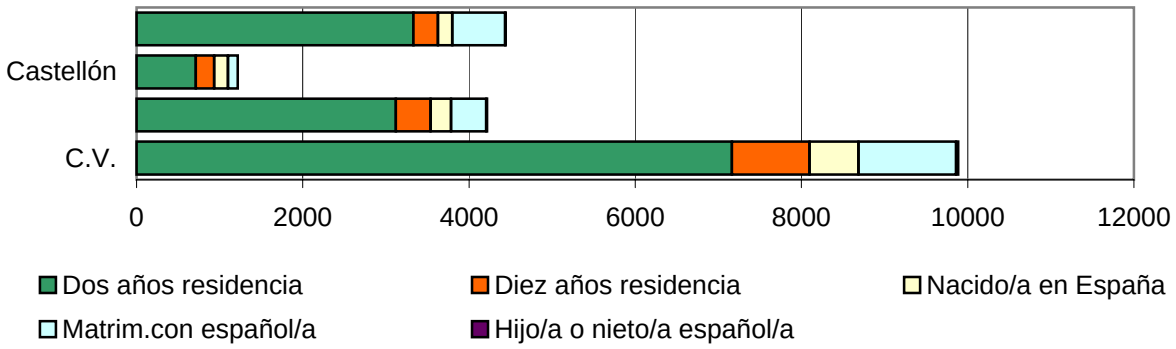

Fuente: Elaboración propia a partir datos OPI a 31/12/2011.

*Nota: Art. 22 Código Civil. Requisitos: 1. Se requiere que la residencia haya durado diez años. Serán suficientes cinco años para los que hayan obtenido la condición de refugiado y dos años cuando se trate de nacionales de origen iberoamericano, Andorra, Filipinas, Guinea Ecuatorial o Portugal o de sefardíes. 2. Bastará un año para: a) El que haya nacido en territorio español. b) El que no haya ejercitado la oportunidad de optar. c) El que haya estado sujeto a la tutela, guarda o acogimiento de un ciudadano o institución españoles durante dos años consecutivos. d) El que llevare un año casado con español/a. e) El viudo o viuda de español/a. f) El nacido fuera de España de padre o madre, abuelo/a que originariamente hubieran sido españoles.

Secretariado Diocesano de Migración de Orihuela-Alicante
ASTI-ALICANTE

5.3 Nacionalizaciones según continente de nacimiento

Tabla 30

	C.V.	Alicante	Castellón	Valencia
Total	**9.953**	**4.239**	**1.230**	**4.484**
España	584	241	167	176
UE27+4	173	80	26	67
Resto Europa	105	41	17	47
África	1.012	414	216	382
América	7.928	3.405	790	3.733
Asia	119	48	14	57
Oceanía	1	0	0	1
Apátri./No consta	31	10	0	21

Fuente: Elaboración propia a partir datos OPI a 31/12/2011.

Gráfico 30. Nacionalizaciones según continente de nacimiento

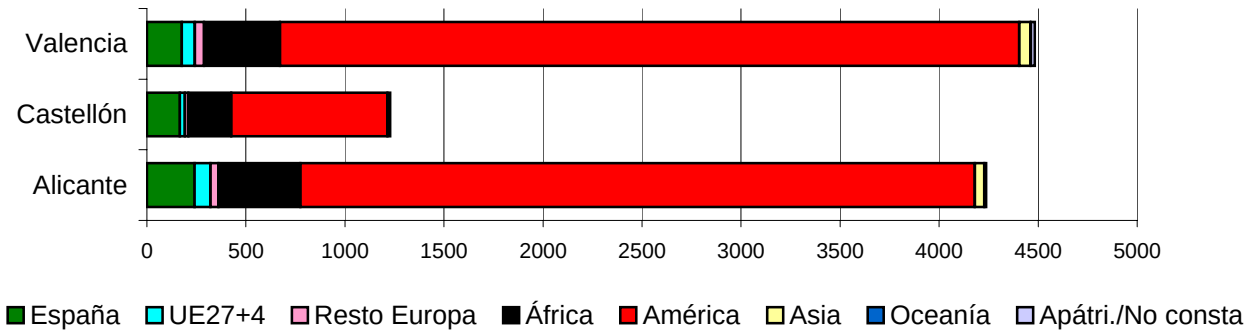

Fuente: Elaboración propia a partir datos OPI a 31/12/2011.

5.4 Provincia de Alicante: nacionalizaciones según grupo de edad

Tabla 31

Total Alicante	**4.239**	**100%**
De 0 a 4 años	82	1,9%
De 5 a 14 años	235	5,5%
De 15 a 24 años	394	9,3%
De 25 a 34 años	1.102	26,0%
De 35 a 44 años	1.370	32,3%
De 45 a 54 años	779	18,4%
De 55 a 64 años	225	5,3%
65 años y más	51	1,2%
No consta	1	0,0%

Fuente: Elaboración propia a partir datos OPI a 31/12/2011.

5.5 Evolución de las nacionalizaciones según zona de nacionalidad anterior

Tabla 32

Año	Total	UE 27	Resto Europa	África	América	Asia	Oceanía	Apátridas No consta
2004*	789	47	31	157	515	37	0	2
2005*	1.256	50	33	147	965	59	0	2
2006*	1805	45	51	186	1.487	36	0	0
2007	1.986	45	36	240	1.620	44	0	1
2008	2.661	46	38	231	2.309	36	1	0
2009	3.407	36	31	190	3.121	29	0	0
2010	5.509	72	42	421	4.930	44	0	0
2011	4.239	105	60	599	3.419	53	1	2

* UE 25, resto años: UE27

Fuente: Elaboración propia a partir datos OPI a 31 de diciembre de cada año.

Gráfico 31. Evolución de las nacionalizaciones según zona de nacionalidad anterior

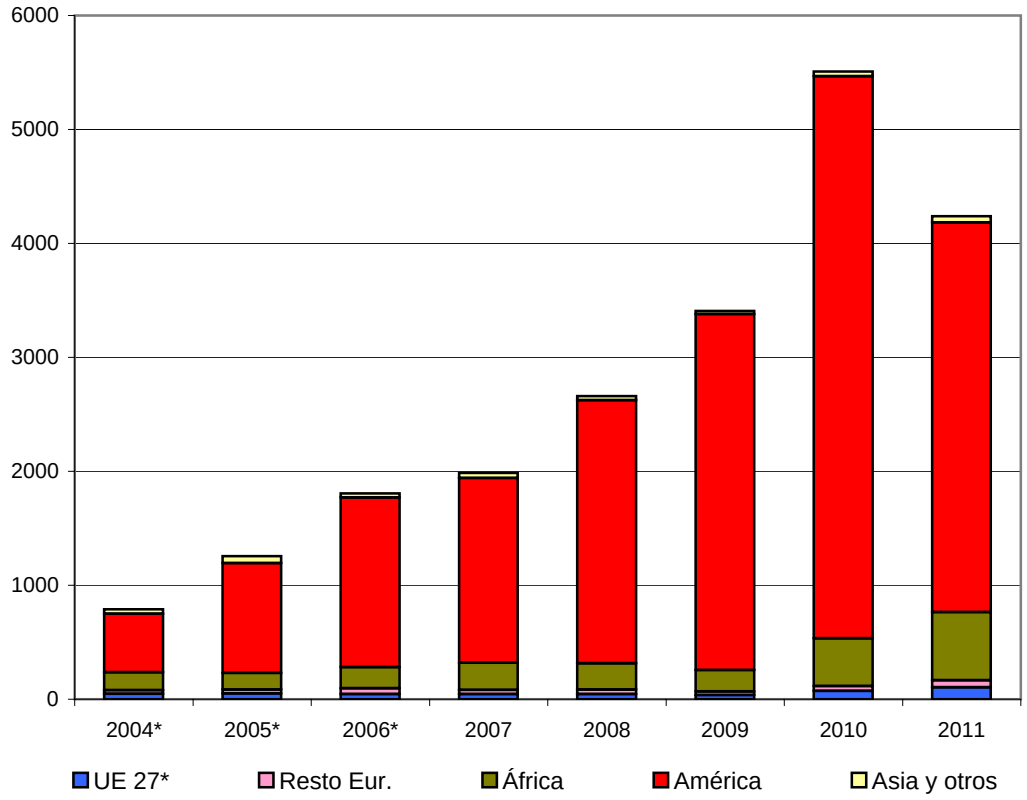

* UE 25, otros años: UE27

Fuente: Elaboración propia a partir datos OPI a 31/12 de cada año.

5.6 Evolución nacionalizaciones según nacionalidad anterior[1]

Tabla 33

	2004	2005	2006	2007	2008	2009	2010	2011
Total Alicante	**789**	**1.256**	**1.805**	**1.986**	**2.661**	**3.407**	**5.509**	**4.239**
Ecuador	91	235	392	591	949	1.024	1.882	1.332
Colombia	120	382	673	580	812	1.377	1.874	1.085
Marruecos	103	88	124	170	173	142	327	461
Argentina	80	94	156	204	227	329	468	364
Uruguay	15	16	26	40	35	65	133	121
Cuba	61	81	*	62	86	98	125	106
Perú	43	40	27	41	53	61	88	101
Venezuela	10	16	15	23	29	29	88	64
Bolivia	4	8	4	7	12	22	61	63
Argelia	16	25	21	38	26	*	*	48
Rep. Dominic.	32	28	26	22	31	25	44	42
Chile	22	18	21	11	22	45	50	42
Brasil	18	22	29	20	27	14	62	39
Paraguay	4	5	*	*	*	11	16	22
México	7	7	17	8	11	8	25	20
Nigeria	1	2	*	*	*	*	10	20
Senegal	15	9	16	8	7	123	*	19
Pakistán	*	1	1	*	*	*	*	14
Portugal	7	8	45	1	5	6	11	10
Filipinas	8	10	5	4	3	5	4	3
Apátr./no cons.	2	2	0	1	0	0	3	2
Resto	130	159	207	155	153	23	238	261

[1] Orden decreciente de los 20 países con más nacionalizaciones concedidas en el año 2011

* No hay datos

Fuente: Elaboración propia a partir datos OPI a 31/12 de cada año.

6. Datos del Ministerio de Empleo y Seguridad Social

Esta fuente nos proporciona información sobre los trabajadores extranjeros afiliados en cualquiera de los regímenes de la Seguridad Social.

6.1 Trabajadores extranjeros afiliados a la Seguridad Social en alta laboral

Tabla 34

	Total afiliados	Total extranjeros afiliados	
C. Valenciana	**1.651.342**	**189.795**	**11,5%**
Alicante	539.702	69.091	12,8%
Castellón	212.409	28.521	13,4%
Valencia	899.231	92.183	10,3%

Fuente: Ministerio de Empleo y Seguridad Social. Datos a 31/12/2011.

Gráfico 32. Extranjeros afiliados en la Seg. Social por provincias de la Comunidad Val.

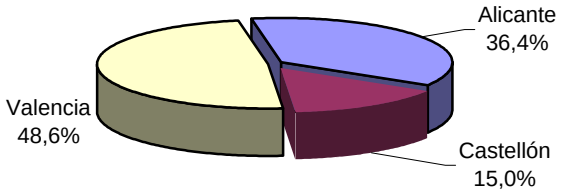

Fuente: elaboración propia a partir de los datos del MESS a 31 de diciembre de 2011

6.2 Extranjeros afiliados en la provincia por régimen y pertenencia a la UE

Tabla 35

	Total afiliados	Afiliados extranjeros		
		Total	UE	No comunit.
Total	**539.702**	**69.091**	**29.726**	**39.365**
General	398.089	39.854	17.685	22.169
Autónomos	111.911	14.138	9.280	4.858
Agrario	20.745	10.735	2.283	8.452
Trabajador mar	1.887	132	25	107
Empl. Hogar	7.070	4.232	453	3.779

Fuente: Ministerio de Empleo y Seguridad Social. Datos a 31/12/2011.

Gráfico 33. Extranjeros afiliados a la seguridad social según régimen de cotización

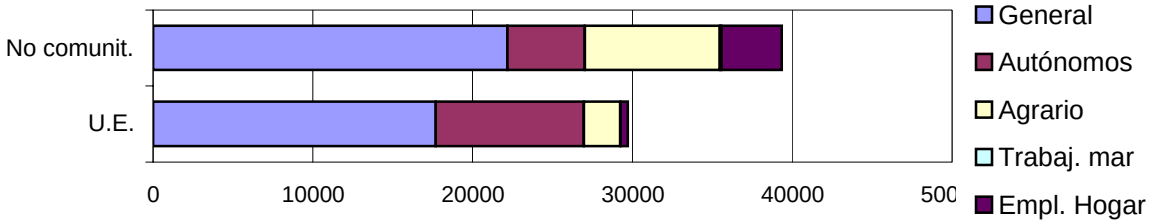

Fuente: elaboración propia a partir de los datos del MESS a 31 de diciembre de 2011

6.3 Extranjeros afiliados en la provincia de Alicante por régimen y sexo

Tabla 36

	Afiliados extranjeros en alta laboral		
	Total	Hombres	Mujeres
Total	**69.091**	**38.494**	**30.597**
General	39.854	20.688	19.166
Autónomos	14.138	9.038	5.100
Agrario	10.735	8.090	2.645
Trabajador mar	132	114	18
Empl. Hogar	4.232	564	3.668

Fuente: MESS a 31 diciembre 2011.

Gráfico 34. Extranjeros afiliados en la Seguridad Social en Alicante por régimen y sexo.

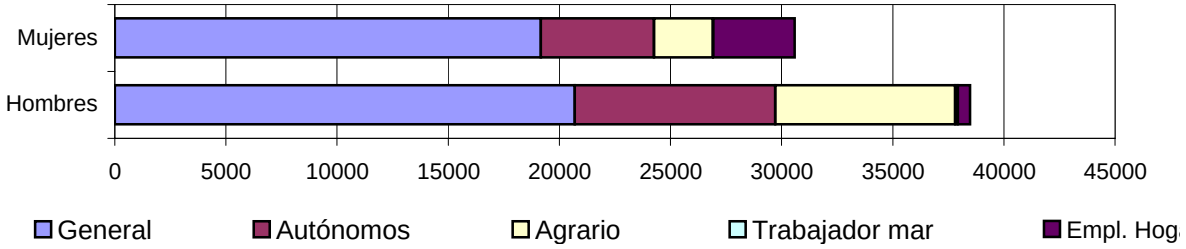

Fuente: Elaboración propia a partir de lod datos del MESS a 31 diciembre 2011.

6.4 Extranjeros por secciones de actividad. Régimen general

Tabla 37

	Extranjeros	% columna
Total	**39.854**	**100,0%**
A. Agricultura, ganadería y pesca	104	0,3%
B. Industrias extractivas	39	0,1%
C. Industrias manufactureras	2.739	6,9%
D. Suministros energía	7	0,0%
E. Suministros agua, resid.	180	0,5%
F. Construcción	3.072	7,7%
G. Comercio, rep. vehículos	8.810	22,1%
H. Transportes almacenamiento	1.710	4,3%
I. Hostelería	11.996	30,1%
J. Informac. Comunicac.	733	1,8%
K. Act. Financieras y seguros	451	1,1%
L. Act. Inmobiliarias	548	1,4%
M. Act. Prof. Cient. Téc.	1.096	2,8%
N. Act. Admt. Serv. Auxil.	2.586	6,5%
O. Administración Pública, Defen., S.S.	391	1,0%
P. Educación	1.025	2,6%
Q. Act. Sanitaria, Serv. Sociales	2.414	6,1%
R. Act. Artis., Rec. Entr.	615	1,5%
S. Otros servicios	1.061	2,7%
T. Hogares P. Domést.	248	0,6%
U. Org. Extraterritoriales	29	0,1%

Fuente: Ministerio de Empleo y Seguridad Social a 31/12/2011

7. Datos de Escolarización

La fuente de los datos recogidos son los facilitados por la Conselleria de Educación de la Generalitat Valenciana con fecha 30 de octubre de 2011, haciendo referencia a 777 centros de los 786 registrados en la provincia de Alicante en los que se imparte educación infantil, primaria, secundaria obligatoria, ciclos formativos, bachilleratos o programas de cualificación profesional inicial. Son 693 los centros que tienen presencia extranjera registrada.

7.1 Alumnos escolarizados en la provincia de Alicante por niveles

Tabla 38

	Total	Extranjeros	%
Total	**293.624**	**36.095**	**12,3%**
E. Infantil	62.807	5.777	9,2%
E. Primaria	106.832	13.260	12,4%
E. Especial	1.343	144	10,7%
Subtotal	*170.982*	*19.181*	*11,2%*
ESO	69.930	11.363	16,2%
Bachillerato	23.685	2.439	10,3%
Ciclos formativos	24.808	2.251	9,1%
Otros	31		
P.Cual. Prof. Inic	4.188	861	20,6%
Subtotal Secund.	*122.642*	*16.914*	*13,8%*

Fuente: Elaboración propia a partir datos de la Conselleria de Educación del curso 2011-2012.

7.2 Alumnos extranjeros escolarizados según nacionalidades

Tabla 39

zonas geográficas	Alumnos extran.	% columna
Total	**36.095**	**100,0%**
UE27	12.449	34,49%
Resto europa	2.685	7,44%
Africa	7.811	21,64%
América Norte	124	0,34%
Latinoamérica	11.379	31,53%
Asia	1.624	4,50%
Oceanía	19	0,05%
Otros	4	0,01%

Tabla 40

nacionalidades	Alumnos
Total	**36.095**
Marruecos	6.209
Ecuador	3.714
Reino Unido	3.622
Rumanía	2.909
Colombia	2.692
Argentina	1.614
Bulgaria	1.138
Rusia	1.113
Resto	13.084

Fuente: Elaboración propia a partir datos de Conselleria de Educación. Curso 2011-2012

Gráfico 35. Alumnado extranjero de Alicante según nacionalidades.

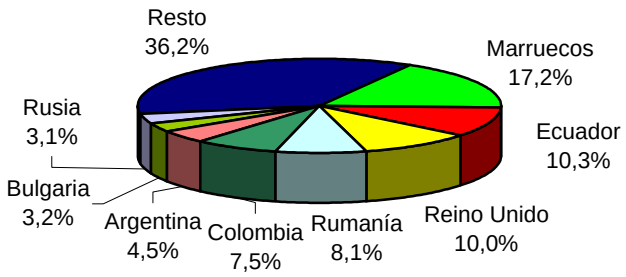

Fuente: Elaboración propia a partir datos Conselleia de Educación curso 2011-2012.

Programa de Investigación y Difusión

Informe 2012

Aproximación estadística a la inmigración en Alicante

Anexo I:

Definiciones, fuentes y otras informaciones de interés

Fecha actualización: 15 -jun- 2012

Elaborado por:

c/ Doctor Isidoro de Sevilla previo al 1
03009 Alicante
secretariado.migración@asti-alicante.org
www.asti-alicante.org

Cofinanciado por:

Este informe ha sido cofinanciado por el Fondo Europeo para la Integración de la Unión Europea.

Índice:

Extranjeros empadronados 1
Extranjeros comunitarios (UE) 1
Europeos en régimen comunitario (UE 27 + 4) 1
Extranjeros en régimen comunitario y en régimen general 2
Autorizaciones a extranjeros para permanecer en España 2
Extranjeros afiliados a la Seguridad Social en alta laboral 3
Otros conceptos y definiciones 4
Fuentes de información estadística 4

Extranjeros empadronados

Inscripción censal del Padrón municipal de la localidad donde se reside. Este trámite ha de realizarse por todos los residentes en el municipio independientemente de la nacionalidad y de la situación legal.

Hasta enero de 2006 no se repercutía en las cifras del INE las salidas del país de extranjeros a menos que estos acudieran a la oficina del padrón para darse de baja. Desde ese año se aplica el procedimiento de caducidad de las inscripciones padronales de los extranjeros no comunitarios sin autorización de residencia permanente que no sean renovadas cada dos años, establecido en virtud de la modificación del artículo 16 de la Ley 7/1985 Reguladora de las Bases del Régimen Local, por la Ley Orgánica 14/2003, de 20 de noviembre.

Con sus limitaciones el empadronamiento es el dato más fiable para conocer los datos básicos (edad, sexo, nacionalidad, lugar de nacimiento y lugar de residencia) de la población extranjera que reside en un territorio.

Una de las limitaciones a considerar en el momento actual es que la baja de un extranjero que salga de España no quedará detectada en el padrón hasta dos años después a menos que el extranjero realice el trámite de notificarlo a la oficina.

Extranjeros comunitarios (UE)

Son extranjeros comunitarios los nacionales de los 27 países miembros de la Unión Europea, a excepción evidentemente de los españoles. Desde el 1 de enero de 2007 los países miembros de la Unión Europea son: Alemania, Austria, Bélgica, Bulgaria, Chipre, Dinamarca, Eslovaquia, Eslovenia, España, Estonia, Finlandia, Francia, Grecia, Hungría, Irlanda, Italia, Letonia, Lituania, Luxemburgo, Malta, Países Bajos, Polonia, Portugal, Reino Unido, República Checa, Rumanía y Suecia.

Europeos en régimen comunitario (UE 27 + 4)

En ocasiones se consideran comunitarios a todos los nacionales de países miembros del Espacio Económico Europeo (EEE que incluye a los 27 países de la Unión Europea más Noruega, Islandia y Liechtenstein) y a los nacionales de la Confederación Suiza. Como abreviatura en el informe estadístico nos hemos referido a este grupo como UE27+4.

Extranjeros en régimen comunitario y en régimen general

- Extranjeros a los que se les aplica el **régimen comunitario**:

  Se les aplica el Real Decreto 240/2007 de 16 de febrero, modificado por el Real Decreto 1161/2009, de 10 de julio, sobre entrada, libre circulación y residencia en España a los nacionales de países de la Unión Europea más los nacionales de Noruega, Islandia, Liechtenstein y Suiza (UE27+4)

  También se aplica el régimen comunitario a familiares de españoles o de extranjeros en régimen comunitario. Estos familiares son: cónyuge o pareja registrada, sus descendientes o ascendientes o los de su cónyuge o pareja registrada.

- Extranjeros a los que se les aplica el **régimen general** de la Ley de extranjería:

  Es aplicable la ley 4/2000 de 11 de enero sobre derechos y libertades de los extranjeros en España y su integración social a los extranjeros que no les sea de aplicación el régimen comunitario.

Autorizaciones a extranjeros para permanecer en España

Todo extranjero necesita algún documento para permanecer en España de forma legal. Este documento, en función de las circunstancias puede ser:

- **Autorización de estancia:**

  Es la autorización a permanecer en España con carácter temporal y por algunas circunstancias especiales tales como ser estudiante, investigador, turista u otros.

- **Certificado de registro**

  Autorización a residir en España para los ciudadanos extranjeros en régimen comunitario, a sus familiares se les prevé una tarjeta de residencia comunitaria. Los ciudadanos comunitarios tienen derecho a residir y, con algunos matices para los rumanos, también trabajar en territorio español. La carencia de este documento sólo supone una infracción administrativa que en la actualidad no está siendo sancionada.

- **Autorización de residencia temporal**

  Es la autorización a residir en España por un período superior a noventa días e inferior a cinco años. Esta autorización puede limitarse exclusivamente a la residencia o venir aparejado a una autorización para trabajar (autorización de residencia con trabajo).

Esta autorización a su vez puede ser:

— inicial de un año de duración

— primera renovación de dos años de duración

— segunda renovación también de dos años

— otros temporales: autorizaciones de residencia temporal de un año de duración por circunstancias excepcionales recogidas en el reglamento de la Ley de extranjería (RD 557/2011). En concreto: arraigo, protección internacional, razones humanitarias, colaboración con la justicia. Las víctimas de la violencia de género tienen como norma cinco años de duración en lugar de solo uno.

- **Autorización de residencia de larga duración** (que incluye autorización para trabajar):

  Es la autorización que se obtiene para permanecer en España tras haber residido durante cinco años de forma continuada. Es renovable cada cinco años y comprende la autorización para trabajar por cuenta ajena y propia.

Extranjeros afiliados a la Seguridad Social en alta laboral

Trabajadores con nacionalidad distinta a la española, que están afiliados a los distintos regímenes del Sistema de la Seguridad Social en situación de alta laboral o asimiladas, tales como incapacidad laboral, suspensión por regulación de empleo, desempleo parcial, etc. No se incluye a los afiliados exclusivamente a efectos de asistencia sanitaria, los de convenios especiales y los que se encuentran en situaciones especiales sin efecto en cotizaciones.

Los extranjeros afiliados a la Seguridad Social en alta laboral pueden estar en régimen general o en cualquiera de los regímenes especiales:

- Extranjeros **en régimen general de la Seguridad Social**:

  Extranjeros que cuentan con autorización de residencia y desarrollan su actividad en territorio español como trabajadores por cuenta ajena que no están incluidos en los sectores agrario, mar, carbón y hogar.

- Extranjeros en **regímenes especiales de la Seguridad Social**:

  Son aquellos extranjeros que trabajan por cuenta propia (autónomos) o que están incluidos en los sectores: agrario, mar, carbón y hogar.

Nacionalizaciones por residencia

Se les concederá la nacionalidad española a los extranjeros que cumplan los requisitos establecidos en el Artículo 22 del Código Civil: 1. Se requiere que la residencia haya

durado diez años. Serán suficientes cinco años para los que hayan obtenido la condición de refugiado y dos años cuando se trate de nacionales de origen iberoamericano, Andorra, Filipinas, Guinea Ecuatorial o Portugal o de sefardíes. 2. Bastará un año para: a) El que haya nacido en territorio español. b) El que no haya ejercitado la oportunidad de optar. c) El que haya estado sujeto a la tutela, guarda o acogimiento de un ciudadano o institución españoles durante dos años consecutivos. d) El que llevare un año casado con español/a. e) El viudo o viuda de español/a. f) El nacido fuera de España de padre o madre, abuelo/a que originariamente hubieran sido españoles.

Otros conceptos y definiciones

Crecimiento vegetativo: Aumento o disminución, del número de personas que componen una población durante un periodo determinado, como resultado del balance entre nacimientos y defunciones.

Zonas geográficas de nacionalidad: Agrupación de diversas nacionalidades por criterios geopolíticos. En este estudio se han considerado habitualmente las siguientes zonas geográficas: Unión Europea (UE 27), Resto Europa, África, América, Asia y Oceanía.

Terceros países/población no comunitaria: Nos referimos con cualquiera de estas dos denominaciones a todos los países que no forman parte de la Unión Europea.

Fuentes de información estadística

Datos de empadronamiento y registro civil

INE: Instituto Nacional de Estadística.

web: http://www.ine.es

Ministerio de Empleo y Seguridad Social

OPI: Observatorio Permanente de la Inmigración.

web: http://extranjeros.empleo.gob.es/es/Estadisticas/

S.Social: Información estadística de la Seguridad social

web: http://www.empleo.gob.es/index.htm

Programa de Investigación y difusión

Informe 2012

Aproximación estadística a la inmigración en Alicante

Anexo II:

Distribución por vicarías

Fecha publicación: 15 - jun - 12

Elaborado por:

Secretariado Diocesano de Migración de Orihuela-Alicante
ASTI-ALICANTE

c/ Doctor Isidoro de Sevilla previo al 1
03009 Alicante
secretariado.migracion@asti-alicante.org
www.asti-alicante.org

Cofinanciado por:

MINISTERIO DE EMPLEO Y SEGURIDAD SOCIAL
SECRETARÍA GENERAL DE INMIGRACIÓN Y EMIGRACIÓN
DIRECCIÓN GENERAL DE MIGRACIONES
UNIÓN EUROPEA
FONDO EUROPEO PARA LA INTEGRACIÓN

Este informe ha sido cofinanciado por el Fondo Europeo para la Integración de la Unión Europea.

Secretariado Diocesano de Migración de Orihuela-Alicante
ASTI-ALICANTE

Índice

1. Demarcación territorial 2

2. Datos de la provincia de Alicante distribuidos por vicarías 2

2.1 Censo de población española / extranjera 2
2.2 Distribución de los extranjeros según zonas de nacionalidad 3

3. Datos por vicarías 5

3.1 Vicaría 1. Datos censo total de población española y extranjera 5
3.2 Vicaría 1. Distribución de los extranjeros por zonas de nacionalidad 6
3.3 Vicaría 2. Datos censo total de población española y extranjera 7
3.4 Vicaría 2. Distribución de los extranjeros por zonas de nacionalidad 8
3.5 Vicaría 3. Datos censo total de población española y extranjera 9
3.6 Vicaría 3. Distribución de los extranjeros por zonas de nacionalidad 10
3.7 Vicaría 4. Datos censo total de población española y extranjera 11
3.8 Vicaría 4. Distribución de los extranjeros por zonas de nacionalidad 12
3.9 Vicaría 5. Datos censo total de población española y extranjera 13
3.10 Vicaría 5. Distribución de los extranjeros por zonas de nacionalidad 14
3.11 Diócesis Valencia. Datos censo total de población española y extranjera 15
3.12 Diócesis Valencia. Extranjeros por zonas de nacionalidad 16

Índice de tablas

Tabla 1	Censo de población española / extranjera por vicarías	2
Tabla 2	Distribución de los extranjeros según zonas de nacionalidad por vicarías	3
Tabla 3	Vicaría 1. Datos censo total de población española y extranjera	5
Tabla 4	Vicaría 1. Distribución de los extranjeros por zonas de nacionalidad	6
Tabla 5	Vicaría 1. 10 primeras nacionalidades	6
Tabla 6	Vicaría 2. Datos censo total de población española y extranjera	7
Tabla 7	Vicaría 2. Distribución de los extranjeros por zonas de nacionalidad	8
Tabla 8	Vicaría 2. 10 primeras nacionalidades	8
Tabla 9	Vicaría 3. Datos censo total de población española y extranjera	9
Tabla 10	Vicaría 3. Distribución de los extranjeros por zonas de nacionalidad	10
Tabla 11	Vicaría 3. 10 primeras nacionalidades	10
Tabla 12	Vicaría 4. Datos censo total de población española y extranjera	11
Tabla 13	Vicaría 4. Distribución de los extranjeros por zonas de nacionalidad	12
Tabla 14	Vicaría 4. 10 primeras nacionalidades	12
Tabla 15	Vicaría 5. Datos censo total de población española y extranjera	13
Tabla 16	Vicaría 5. Distribución de los extranjeros por zonas de nacionalidad	14
Tabla 17	Vicaría 5. 10 primeras nacionalidades	14
Tabla 18	Diócesis Valencia. Datos censo total de población española y extranjera	15
Tabla 19	Diócesis Valencia. Distribución de los extranjeros por zonas de nacionalid	16

Índice de gráficos

Gráfico 1	Distribución de la población de la provincia por vicarías	2
Gráfico 2	Distribución de la población extranjera por vicarías	2
Gráfico 3	Distribución de la población comunitaria (Europa 27) por vicarías	3
Gráfico 4	Distribución de la población no comunitaria por vicarías	3
Gráfico 5	Población extranjera por vicarías y zonas geográficas de nacionalidad	4
Gráfico 6	Vicaría 1 distribución de los extranjeros por zonas de nacionalidad	6
Gráfico 7	Vicaría 2 distribución de los extranjeros por zonas de nacionalidad	8
Gráfico 8	Vicaría 3 distribución de los extranjeros por zonas de nacionalidad	10
Gráfico 9	Vicaría 4 distribución de los extranjeros por zonas de nacionalidad	12
Gráfico 10	Vicaría 5 distribución de los extranjeros por zonas de nacionalidad	14

Secretariado Diocesano de Migración de Orihuela-Alicante
ASTI-ALICANTE

1 Demarcaciones territoriales

Este anexo completa el informe "Aproximación estadística a la inmigración en Alicante" estructurando la información según la división eclesiástica del territorio.

Hay que tener en cuenta que la diócesis de Orihuela-Alicante no se corresponde exactamente con la demarcación provincial. En concreto la zona norte de la provincia de Alicante pertenece a la diócesis de Valencia.

Para no perder la concordancia de los datos aquí expuestos con los del informe de la provincia se ha incorporado la información correspondiente a esa zona denominándola "Diócesis de Valencia". Obviamente no nos referimos a la totalidad de esa diócesis sino sólo a la porción que está en territorio de la provincia de Alicante.

La diócesis está dividida en cinco vicarías:

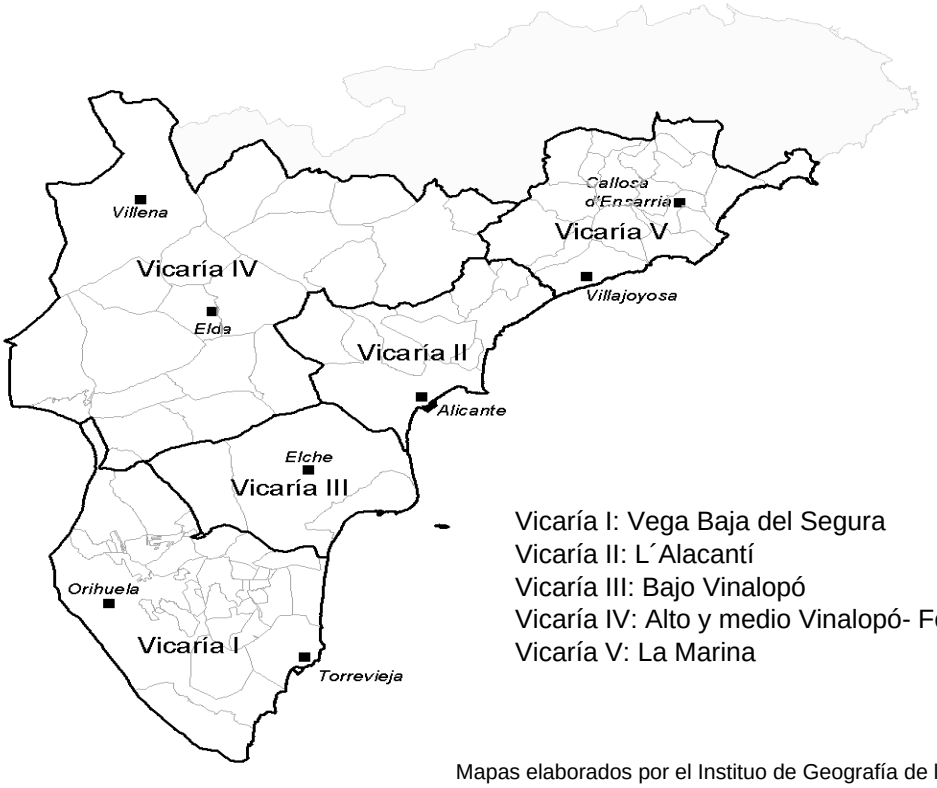

Vicaría I: Vega Baja del Segura
Vicaría II: L´Alacantí
Vicaría III: Bajo Vinalopó
Vicaría IV: Alto y medio Vinalopó- Foia de Castalla
Vicaría V: La Marina

Mapas elaborados por el Instituo de Geografía de la Universidad de Alicante.

2 Datos de la provincia de Alicante distribuidos por Vicarías

2.1 Censo de población española / extranjera

Tabla 1

	Total Población	Pobl. española	Extranjeros			
				%	Varones	Mujeres
	1.934.127	**1.467.259**	**466.684**	**24,1%**	**240.709**	**225.975**
Vicaría 1	398.684	228.861	169.823	42,6%	87.701	82.122
Vicaría 2	471.544	404.771	66.773	14,2%	34.170	32.603
Vicaría 3	292.088	252.256	39.832	13,6%	21.342	18.490
Vicaría 4	276.843	251.877	24.966	9,0%	13.138	11.828
Vicaría 5	223.632	135.632	87.816	39,3%	44.994	42.822
Dióc. Valencia	271.336	193.862	77.474	28,6%	39.364	38.110

Fuente: Elaboración propia a partir de datos del INE. Revisión padrón 1 enero 2011

Gráfico 1: Distribución de la población de la provincia por vicarías

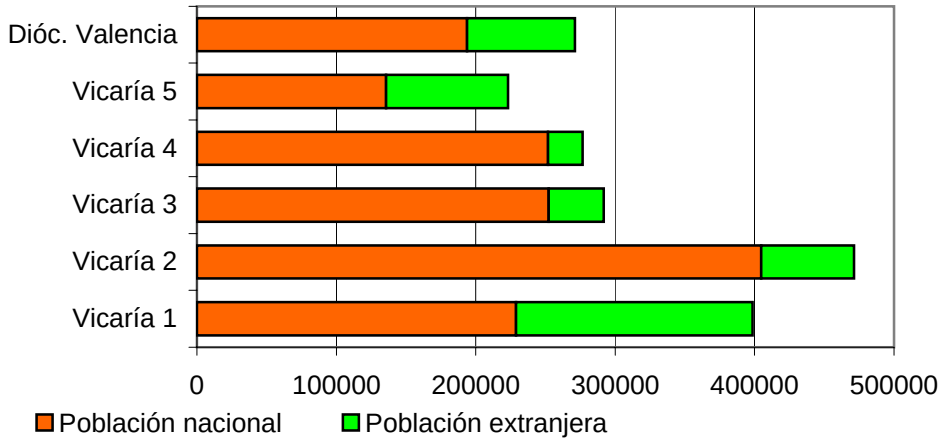

Fuente: Elaboración propia a partir de datos del INE. Revisión padrón 1 enero 2011

Gráfico 2 Distribución del total de la población extranjera de la provincia por vicarías

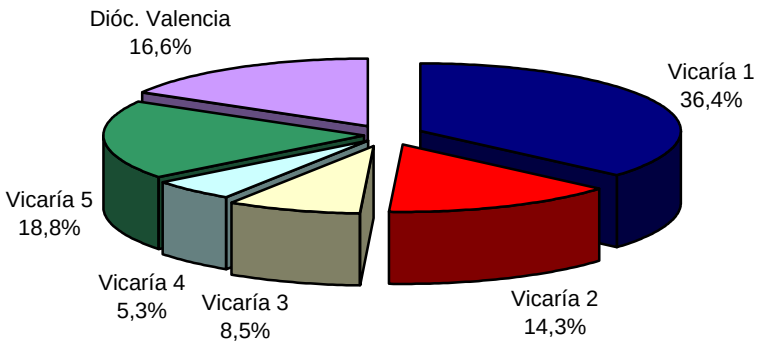

Fuente: Elaboración propia a partir de datos del INE. Revisión padrón 1 enero 2011

Secretariado Diocesano de Migración de Orihuela-Alicante
ASTI-ALICANTE

2.2 Distribución de los extranjeros según zonas de nacionalidad

Tabla 2

	Total Extranj	UE27	Resto Europa	África	América	Asia	Oceanía y otros
	466.684	**293.293**	**38.099**	**50.927**	**70.796**	**13.449**	**120**
Vicaría 1	169.823	118.593	17.318	17.308	13.618	2.970	16
Vicaría 2	66.773	26.668	4.576	11.571	21.366	2.556	36
Vicaría 3	39.832	17.195	1.879	9.416	9.219	2.116	7
Vicaría 4	24.966	12.518	995	2.735	7.929	783	6
Vicaría 5	87.816	60.687	8.631	5.022	9.813	3.634	29
Dióc. Valencia	77.474	57.632	4.700	4.875	8.851	1.390	26

Fuente: Elaboración propia a partir datos del INE. Revisión padrón 1 enero 2011

Gráfico 3. Distribución de la población comunitaria por vicarías

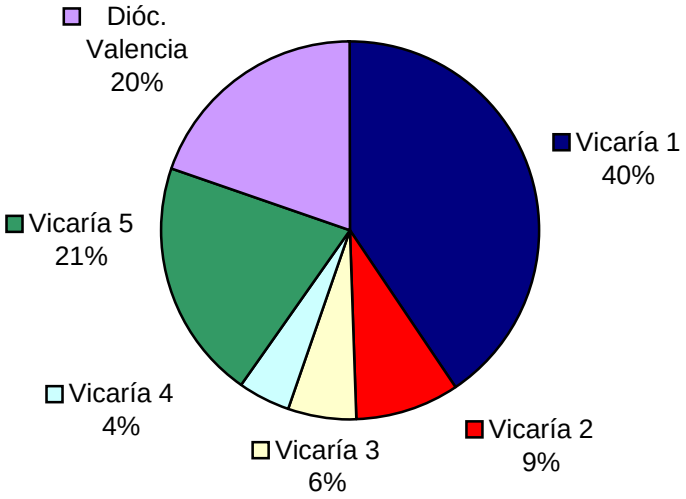

Fuente: Elaboración propia a partir de los datos del INE. Revisión padrón 1 enero de 2011

Gráfico 4. Distribución de la población no comunitaria por vicarías

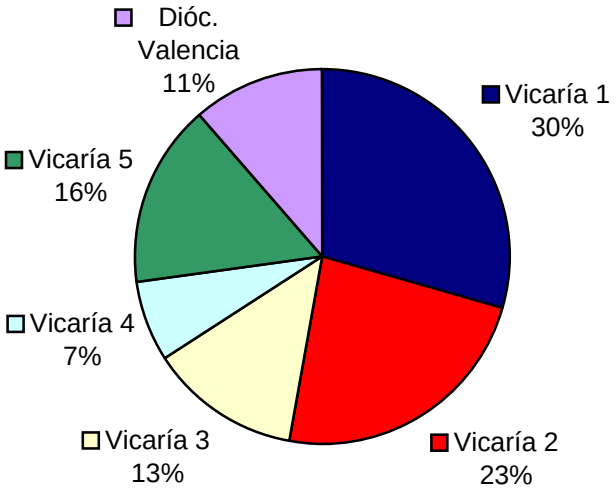

Fuente: elaboración propia a partir de los datos del INE. Revisión padrón 1 enero 2011

Gráfico 5. Población extranjera por vicarías y zonas geográficas de nacionalidad

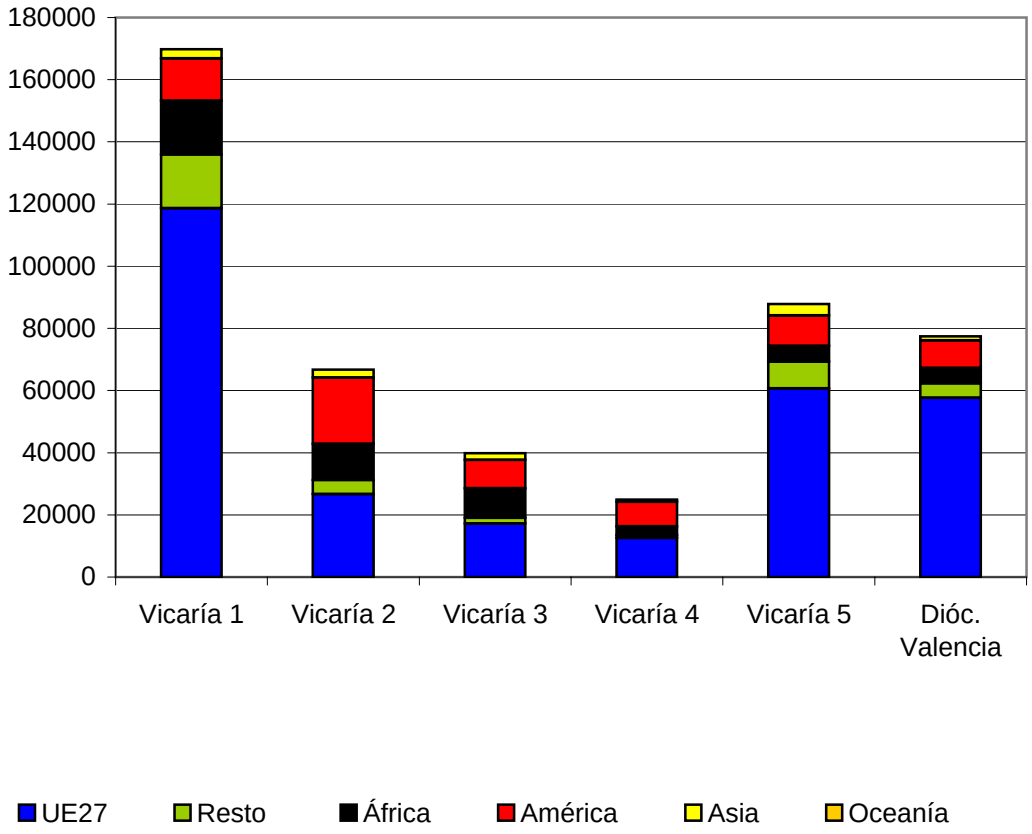

Fuente: Elaboración propia a partir de los datos del INE. Revisión padrón 1 enero 2011

Secretariado Diocesano de Migración de Orihuela-Alicante
ASTI-ALICANTE

3 Datos por vicarías

3.1 Vicaría 1. Datos censo total de población española y extranjera

Tabla 3

	Total Población	Total Extranjeros	% Extr.	Varones	Mujeres
Total	**398.684**	**169.823**	**42,6%**	**87.701**	**82.122**
Albatera	11.901	2.391	20,1%	1.347	1.044
Algorfa	4.625	3.277	70,9%	1.634	1.643
Almoradí	19.371	4.038	20,8%	2.202	1.836
Benejúzar	5.459	675	12,4%	336	339
Benferri	1.925	372	19,3%	185	187
Benijófar	4.153	2.476	59,6%	1.253	1.223
Bigastro	6.788	1.201	17,7%	664	537
Callosa de Segura	17.979	2.885	16,0%	1.596	1.289
Catral	9.092	2.639	29,0%	1.378	1.261
Cox	7.029	1.033	14,7%	564	469
Daya Nueva	1.988	694	34,9%	342	352
Daya Vieja	726	501	69,0%	258	243
Dolores	7.398	1.270	17,2%	636	634
Formentera del Segur	4.389	1.975	45,0%	1.062	913
Granja de Rocamora	2.463	343	13,9%	192	151
Guardamar del Segura	16.863	6.812	40,4%	3.477	3.335
Jacarilla	2.102	504	24,0%	244	260
Orihuela	88.714	37.143	41,9%	19.122	18.021
Rafal	4.162	734	17,6%	389	345
Redován	7.522	1.056	14,0%	592	464
Rojales	21.583	16.463	76,3%	8.451	8.012
San Fulgencio	12.354	9.589	77,6%	4.812	4.777
San Miguel de Salina	7.862	5.000	63,6%	2.512	2.488
Torrevieja	102.136	53.570	52,4%	27.551	26.019
Pilar de la Horadada	22.967	10.807	47,1%	5.722	5.085
Montesinos (Los)	5.199	2.193	42,2%	1.095	1.098
San Isidro	1.934	182	9,4%	85	97

Fuente INE. Datos del padrón revisado 1 enero 2011

DATOS DE INTERÉS
Municipios: 27

Arciprestazgos: 5
Parroquias: 55

3.2 Vicaría 1: Distribución de los extranjeros por zonas de nacionalidad

Tabla 4

	Total Extranj	UE27	Resto Europa	África	América	Asia	Oceanía y otros
Total	**169.823**	**118.593**	**17.318**	**17.308**	**13.618**	**2.970**	**16**
Albatera	2.391	1.021	41	693	622	14	-
Algorfa	3.277	3.168	83	2	20	4	-
Almoradí	4.038	1.199	351	2.020	419	48	1
Benejúzar	675	366	36	219	50	4	-
Benferri	372	296	16	13	44	3	-
Benijófar	2.476	2.280	95	55	28	18	-
Bigastro	1.201	559	108	338	182	14	-
Callosa de Segura	2.885	337	205	1.703	614	26	-
Catral	2.639	1.945	47	505	117	25	-
Cox	1.033	199	78	452	297	7	-
Daya Nueva	694	537	26	112	16	3	-
Daya Vieja	501	483	7	-	10	-	1
Dolores	1.270	600	35	506	125	4	-
Formentera del Segur	1.975	1.485	55	290	130	14	1
Granja de Rocamora	343	59	11	164	109	-	-
Guardamar del Segura	6.812	4.870	1.034	365	348	195	-
Jacarilla	504	415	15	44	29	1	-
Orihuela	37.143	28.694	3.007	2.162	2.674	604	2
Rafal	734	143	21	439	127	4	-
Redován	1.056	247	23	540	237	9	-
Rojales	16.463	13.725	1.856	420	256	204	2
San Fulgencio	9.589	8.755	332	353	99	49	1
San Miguel de Salina	5.000	4.376	288	131	143	62	-
Torrevieja	53.570	33.359	8.729	4.136	5.865	1.475	6
Pilar de la Horadada	10.807	7.436	699	1.574	941	157	-
Montesinos (Los)	2.193	1.922	118	54	72	26	1
San Isidro	182	117	2	18	44	0	1

Fuente INE. Datos del padrón revisado 1 enero 2011

Gráfico 6. Vicaría 1 distribución de los extranjeros por zonas de nacionalidad

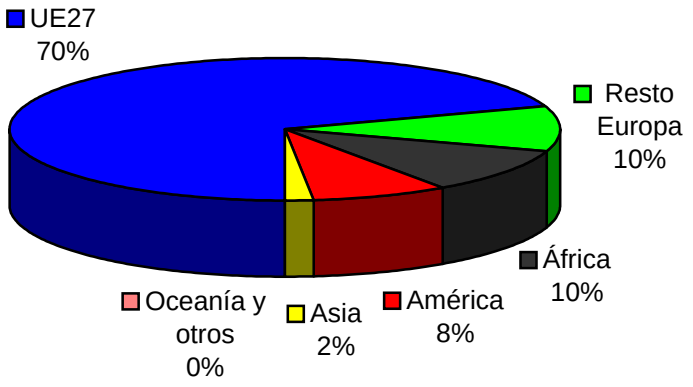

Tabla 5

1as nacionalidades	
R. Unido	68.271
Marruecos	14.530
Alemania	13.296
Bulgaria	5.466
Rumanía	5.465
Rusia	5.074
Ecuador	4.782
Ucrania	3.800
Colombia	2.782
Italia	1.913
Resto	44.444

Fuente: Elaboración propia a partir datos del INE. Revisión padrón 1 enero 2011.

Secretariado Diocesano de Migración de Orihuela-Alicante
ASTI-ALICANTE

3.3 Vicaría 2. Datos censo total de población española y extranjera

Tabla 6

	Total Población	Total Extranjeros	% Extr.	Varones	Mujeres
Total	**471.544**	**66.773**	**14,2%**	**34.170**	**32.603**
Agost	4.831	517	10,7%	284	233
Aigües	1.118	350	31,3%	178	172
Alicante/Alacant	334.329	49.303	14,7%	25.438	23.865
Busot	3.314	1.411	42,6%	720	691
Campello (el)	27.345	5.473	20,0%	2.724	2.749
Mutxamel	23.522	2.858	12,2%	1.441	1.417
Sant Joan d'Alacant	22.554	2.926	13,0%	1.410	1.516
San Vicente del Rasp	54.531	3.935	7,2%	1.975	1.960

Fuente INE. Datos del padrón revisado 1 enero 2011

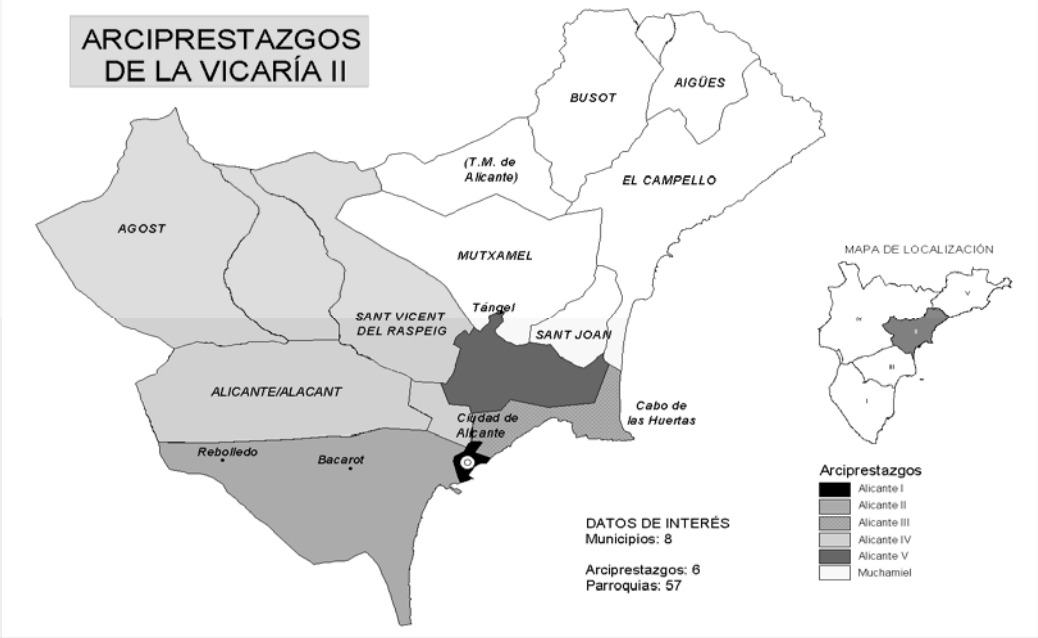

3.4 Vicaría 2: Distribución de los extranjeros por zonas de nacionalidad

Tabla 7

	Total Extranj	UE27	Resto Europa	África	América	Asia	Oceanía y otros
Total	**66773**	**26.668**	**4.576**	**11.571**	**21.366**	**2.556**	**36**
Agost	517	204	43	186	78	6	-
Aigües	350	289	9	2	48	2	-
Alicante/Alacant	49.303	15.993	3.447	10.350	17.404	2.083	26
Busot	1.411	1.321	63	3	22	1	1
Campello (el)	5.473	4.174	250	138	804	105	2
Mutxamel	2.858	1.876	211	220	510	37	4
Sant Joan d'Alacant	2.926	1.448	240	177	983	76	2
San Vicente del Rasp	3.935	1.363	313	495	1.517	246	1

Fuente INE. Datos del padrón revisado 1 enero 2011

Gráfico 7. Vicaría 2 distribución de los extranjeros por zonas de nacionalidad

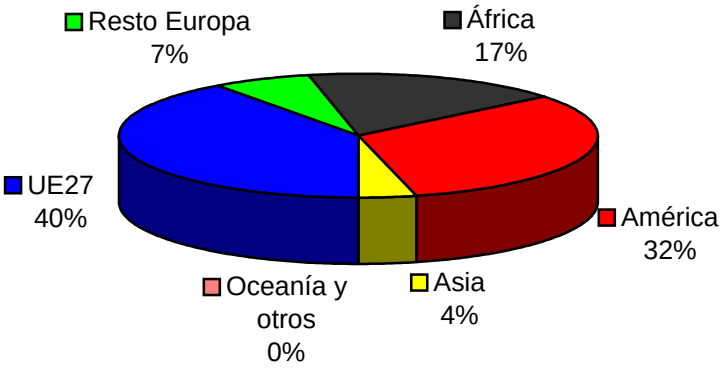

Tabla 8

1as nacionalidades	
Colombia	5.280
Rumanía	5.049
Marruecos	4.710
Italia	4.182
Ecuador	4.177
R. Unido	4.027
Argelia	3.929
Francia	3.873
Argentina	3.561
Alemania	1.923
Resto	26.062

Fuente: Elaboración propia a partir datos del INE. Revisión padrón 1 enero 2011.

3.5 Vicaría 3. Datos censo total de población española y extranjera

Tabla 9

	Total Población	Total Extranjeros	% Extr.	Varones	Mujeres
Total	**292.088**	**39.832**	**13,6%**	**21.342**	**18.490**
Crevillent	28.362	3.298	11,6%	1.879	1.419
Elche/Elx	230.354	28.195	12,2%	15.181	13.014
Santa Pola	33.372	8.339	25,0%	4.282	4.057

Fuente INE. Datos del padrón revisado 1 enero 2011

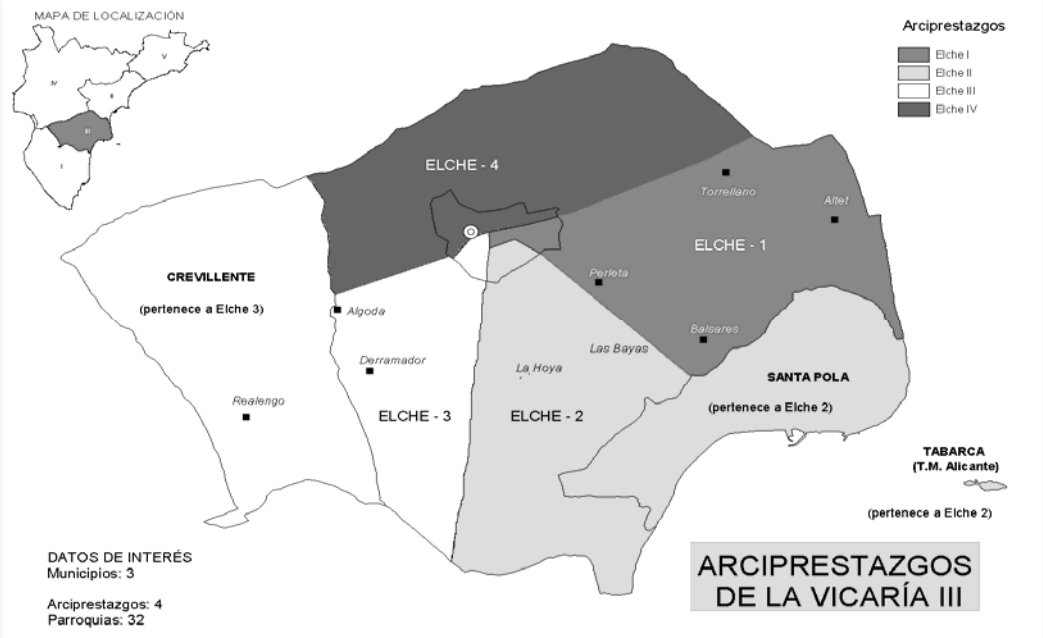

3.6 Vicaría 3: Distribución de los extranjeros por zonas de nacionalidad

Tabla 10

	Total Extranj	UE27	Resto Europa	África	América	Asia	Oceanía y otros
Total	**39.832**	**17.195**	**1.879**	**9.416**	**9.219**	**2.116**	**7**
Crevillent	3.298	611	55	2.075	485	72	-
Elche/Elx	28.195	10.336	1.080	7.045	7.879	1.849	6
Santa Pola	8.339	6.248	744	296	855	195	1

Fuente INE. Datos del padrón revisado 1 enero 2011

Gráfico 8. Vicaría 3 distribución de los extranjeros por zonas de nacionalidad

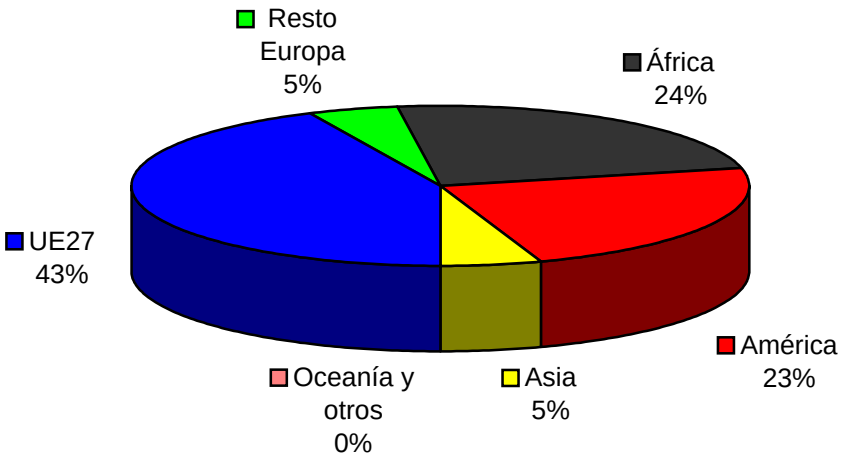

Tabla 11

1as nacionalidades	
Marruecos	6.437
Rumanía	6.087
R.Unido	4.834
Colombia	2.677
Ecuador	2.106
China	1.890
Paraguay	1.172
Argelia	1.130
Italia	1.102
Argentina	1.034
Resto	11.363

Fuente: Elaboración propia a partir datos INE. Revisión padrón 1 enero 2011.

3.7 Vicaría 4. Datos censo total de población española y extranjera

Tabla 12

	Total Población	Total Extranjeros	% Extr.	Varones	Mujeres
Total	**276.843**	**24.966**	**9,0%**	**13.138**	**11.828**
Algueña	1.503	140	9,3%	86	54
Aspe	20.292	1.680	8,3%	871	809
Biar	3.738	177	4,7%	90	87
Cañada	1.235	35	2,8%	18	17
Castalla	10.541	1.907	18,1%	998	909
Elda	54.610	3.436	6,3%	1.762	1.674
Fondó de les Neus (e	3.010	1.373	45,6%	722	651
Hondón de los Fraile	1.217	639	52,5%	321	318
Ibi	23.683	1.779	7,5%	945	834
Jijona/Xixona	7.429	645	8,7%	326	319
Monforte del Cid	7.771	1.130	14,5%	674	456
Monóvar/Monòver	12.873	1.234	9,6%	645	589
Novelda	26.873	2.450	9,1%	1.391	1.059
Onil	7.753	689	8,9%	375	314
Petrer	34.726	1.318	3,8%	625	693
Pinós (el)/Pinoso	7.904	1.311	16,6%	675	636
Romana (la)	2.554	619	24,2%	318	301
Salinas	1.559	195	12,5%	103	92
Sax	10.041	953	9,5%	479	474
Tibi	1.763	352	20,0%	179	173
Torremanzanas/Torre	802	164	20,4%	93	71
Villena	34.966	2.740	7,8%	1.442	1.298

Fuente INE. Datos del padrón revisado 1 enero 2011

3.8 Vicaría 4: Distribución de los extranjeros por zonas de nacionalidad

Tabla 13

	Total Extranj	UE27	Resto Europa	África	América	Asia	Oceanía y otros
Total	**24.966**	**12.518**	**995**	**2.735**	**7.929**	**783**	**6**
Algueña	140	82	3	42	7	6	-
Aspe	1.680	815	106	150	561	48	-
Biar	177	78	13	45	28	13	-
Cañada	35	15	10	1	9	-	-
Castalla	1.907	1.327	62	228	249	41	-
Elda	3.436	805	244	495	1.726	166	-
Fondó de les Neus (e	1.373	1.334	9	2	18	10	-
Hondón de los Fraile	639	621	4	-	12	2	-
Ibi	1.779	691	21	69	874	124	-
Jijona/Xixona	645	364	25	122	126	8	-
Monforte del Cid	1.130	503	21	209	383	13	1
Monóvar/Monòver	1.234	673	38	30	430	63	-
Novelda	2.450	883	112	432	968	54	1
Onil	689	425	11	64	173	16	-
Petrer	1.318	318	86	73	748	91	2
Pinós (el)/Pinoso	1.311	845	91	87	271	17	-
Romana (la)	619	541	3	6	66	1	2
Salinas	195	163	7	2	23	-	-
Sax	953	737	31	20	152	13	-
Tibi	352	321	7	2	19	3	-
Torremanzanas/Torre	164	149	9	-	5	1	-
Villena	2.740	828	82	656	1.081	93	-

Fuente INE. Datos del padrón revisado 1 enero 2011

Gráfico 9. Vicaría 4 distribución de los extranjeros por zonas de nacionalidad

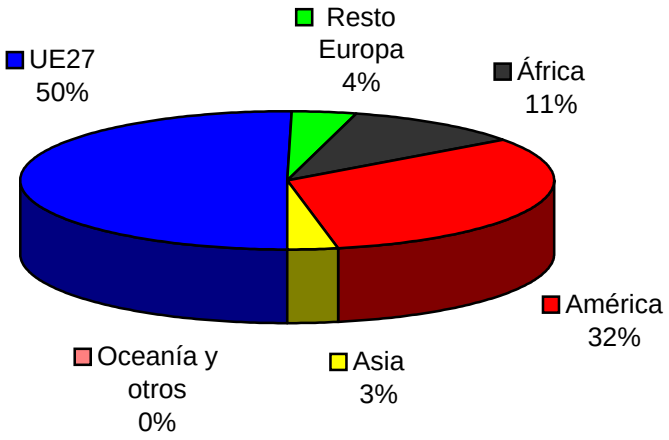

Tabla 14

1as nacionalidades	
R. Unido	5.928
Ecuador	3.429
Rumanía	2.635
Colombia	2.030
Marruecos	1.756
Argelia	815
Bolivia	664
Bulgaria	624
Alemania	583
Resto	6.502

Fuente: Elaboración propia a partir datos del INE. Revisión padrón 1 enero 2011.

3.9 Vicaría 5. Datos censo total de población española y extranjera

Tabla 15

	Total Población	Total Extranjeros	% Extr.	Varones	Mujeres
Total	**223.632**	**87.816**	**39,3%**	**44.994**	**42.822**
Alfàs del Pi (l')	21.670	12.312	56,8%	6.103	6.209
Altea	24.056	9.323	38,8%	4.723	4.600
Beniardá	222	71	32,0%	46	25
Benidorm	72.062	24.649	34,2%	12.969	11.680
Benifato	201	41	20,4%	22	19
Benimantell	512	122	23,8%	61	61
Bolulla	454	196	43,2%	96	100
Callosa d'En Sarrià	7.894	2.073	26,3%	1.159	914
Calpe/Calp	29.718	18.615	62,6%	9.501	9.114
Castell de Guadalest	240	63	26,3%	32	31
Confrides	315	67	21,3%	31	36
Finestrat	6.807	3.279	48,2%	1.651	1.628
Nucia (la)	18.593	7.875	42,4%	3.915	3.960
Orxeta	898	321	35,7%	172	149
Polop	4.474	1.644	36,7%	846	798
Relleu	1.338	563	42,1%	286	277
Sella	636	100	15,7%	58	42
Tàrbena	809	345	42,6%	193	152
Villajoyosa/Vila Joi	32.733	6.157	18,8%	3.130	3.027

Fuente INE. Datos del padrón revisado 1 enero 2011

3.10 Vicaría 5: Distribución de los extranjeros por zonas de nacionalidad

Tabla 16

	Total Extranj	UE27	Resto Europa	África	América	Asia	Oceanía y otros
Total	**87.816**	**60.687**	**8.631**	**5.022**	**9.813**	**3.634**	**29**
Alfàs del Pi (l')	12.312	8.499	2.768	198	664	180	3
Altea	9.323	6.455	1.218	426	1.049	170	5
Beniardá	71	70	-	-	1	-	-
Benidorm	24.649	14.893	1.426	1.749	4.001	2.575	5
Benifato	41	38	3	-	-	-	-
Benimantell	122	103	5	-	14	-	-
Bolulla	196	178	9	3	6	-	-
Callosa d'En Sarrià	2.073	1.028	44	136	847	18	-
Calpe/Calp	18.615	15.008	1.205	995	1.013	392	2
Castell de Guadalest	63	57	4	-	2	-	-
Confrides	67	46	3	8	10	-	-
Finestrat	3.279	2.602	236	110	274	57	-
Nucia (la)	7.875	6.023	828	256	684	77	7
Orxeta	321	302	3	4	11	1	-
Polop	1.644	1.196	139	124	178	7	-
Relleu	563	542	6	2	13	-	-
Sella	100	88	4	6	1	-	1
Tàrbena	345	321	9	-	15	-	-
Villajoyosa/Vila Joi	6.157	3.238	721	1.005	1.030	157	6

Fuente INE. Datos del padrón revisado 1 enero 2011

Gráfico 10. Vicaría 5 distribución de los extranjeros por zonas de nacionalidad

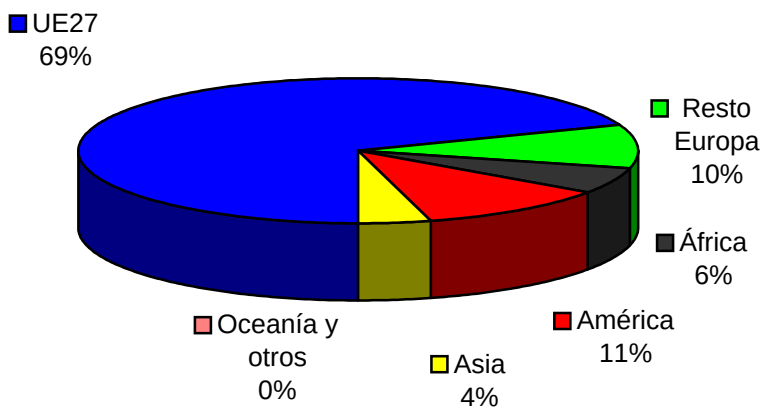

Tabla 17

1as nacionalidades	
R. Unido	20.524
Rumanía	9.285
Alemania	7.618
Marruecos	3.374
Ecuador	2.738
Francia	2.610
Bulgaria	2.385
Italia	2.091
Rusia	2.073
Colombia	1.972
Resto	33.146

Fuente: Elaboración propia a partir datos del INE. Revisión padrón 1 enero 2011.

3.11 Diócesis Valencia. Datos censo total de población española y extranjera

Tabla 18

	Total Población	Total Extranjeros	% Extr.	Varones	Mujeres
Total	**271.336**	**77.474**	**28,6%**	**39.364**	**38.110**
Adsubia	730	337	46,2%	168	169
Agres	610	68	11,1%	31	37
Alcalalí	1.433	854	59,6%	422	432
Alcocer de Planes	231	45	19,5%	25	20
Alcoleja	193	15	7,8%	8	7
Alcoy/Alcoi	61.093	3.572	5,8%	1.916	1.656
Alfafara	424	21	5,0%	13	8
Almudaina	131	26	19,8%	13	13
Alqueria d'Asnar (l'	508	46	9,1%	25	21
Balones	162	33	20,4%	19	14
Banyeres de Mariola	7.200	338	4,7%	193	145
Benasau	178	12	6,7%	5	7
Beneixama	1.817	140	7,7%	79	61
Beniarbeig	1.883	391	20,8%	192	199
Beniarrés	1.295	100	7,7%	41	59
Benigembla	606	299	49,3%	159	140
Benidoleig	1.305	651	49,9%	322	329
Benifallim	115	2	1,7%	1	1
Benilloba	811	47	5,8%	21	26
Benillup	97	2	2,1%	-	2
Benimarfull	408	31	7,6%	12	19
Benimassot	129	21	16,3%	11	10
Benimeli	420	120	28,6%	53	67
Benissa	13.536	6.478	47,9%	3.274	3.204
Benitachell/Poble No	5.568	3.942	70,8%	1.977	1.965
Campo de Mirra/Camp	438	20	4,6%	10	10
Castell de Castells	516	99	19,2%	52	47
Cocentaina	11.601	925	8,0%	505	420
Quatretondeta	114	8	7,0%	4	4
Dénia	44.726	13.504	30,2%	6.725	6.779
Facheca	108	4	3,7%	2	2
Famorca	62	11	17,7%	4	7
Gata de Gorgos	6.283	1.492	23,7%	781	711
Gaianes	442	62	14,0%	28	34
Gorga	254	12	4,7%	7	5
Xaló	3.320	1.628	49,0%	824	804
Jávea/Xàbia	32.469	17.883	55,1%	8.991	8.892
Llíber	1.070	726	67,9%	358	368
Lorcha/Orxa (l')	754	68	9,0%	35	33
Millena	215	55	25,6%	27	28
Murla	609	317	52,1%	159	158
Muro de Alcoy	9.005	678	7,5%	369	309
Ondara	6.644	1.228	18,5%	632	596
Orba	2.606	1.463	56,1%	736	727
Parcent	1.123	487	43,4%	245	242
Pedreguer	7.659	2.077	27,1%	1.039	1.038
Pego	11.116	2.373	21,3%	1.329	1.044
Penàguila	332	22	6,6%	14	8
Planes	836	118	14,1%	63	55
Ràfol d'Almúnia (El)	746	382	51,2%	191	191
Sagra	454	161	35,5%	84	77
Sanet y Negrals	717	267	37,2%	132	135
Senija	661	265	40,1%	143	122
Teulada	14.722	9.787	66,5%	4.970	4.817
Tollos	49	10	20,4%	4	6
Tormos	383	173	45,2%	87	86
Vall d'Alcalà (la)	187	17	9,1%	9	8
Vall d'Ebo (la)	284	35	12,3%	17	18
Vall de Gallinera	694	149	21,5%	72	77
Vall de Laguar (la)	961	169	17,6%	86	83
Verger (el)	4.899	1.111	22,7%	615	496
Poblets (els)	3.394	2.097	61,8%	1.035	1.062

Fuente INE. Datos del padrón revisado 1 enero 2011

3.12 Diócesis Valencia: Extranjeros por zonas de nacionalidad

Tabla 19

	Total Extranj	UE27	Resto Europa	Africa	América	Asia	Oceanía y otros
Total	**77.474**	**57.632**	**4.700**	**4.875**	**8.851**	**1.390**	**26**
Adsubia	337	328	2	-	2	5	-
Agres	68	62	-	-	6	-	-
Alcalalí	854	809	6	3	27	9	-
Alcocer de Planes	45	39	-	3	3	-	-
Alcoleja	15	14	-	-	1	-	-
Alcoy/Alcoi	3.572	1.672	108	623	1.018	150	1
Alfafara	21	21	-	-	-	-	-
Almudaina	26	25	-	1	-	-	-
Alqueria d'Asnar (l'	46	16	-	29	1	-	-
Balones	33	32	1	-	-	-	-
Banyeres de Mariola	338	76	5	66	111	80	-
Benasau	12	6	1	-	5	-	-
Beneixama	140	94	1	3	42	-	-
Beniarbeig	391	273	18	30	70	-	-
Beniarrés	100	69	1	15	15	-	-
Benigembla	299	288	2	-	9	-	-
Benidoleig	651	595	13	30	12	1	-
Benifallim	2	2	-	-	-	-	-
Benilloba	47	38	2	-	7	-	-
Benillup	2	2	-	-	-	-	-
Benimarfull	31	24	1	-	5	-	1
Benimassot	21	19	-	-	2	-	-
Benimeli	120	113	-	1	5	1	-
Benissa	6.478	5.389	407	278	351	47	6
Benitachell/Poble No	3.942	3.430	263	76	142	28	3
Campo de Mirra/Camp	20	19	-	1	-	-	-
Castell de Castells	99	87	1	6	5	-	-
Cocentaina	925	419	14	336	124	32	-
Quatretondeta	8	6	2	-	-	-	-
Dénia	13.504	8.072	1.448	719	2.934	327	4
Facheca	4	4	-	-	-	-	-
Famorca	11	11	-	-	-	-	-
Gata de Gorgos	1.492	855	12	330	282	13	-
Gaianes	62	56	3	-	3	-	-
Gorga	12	11	-	-	1	-	-
Xaló	1.628	1.395	23	111	79	20	-
Jávea/Xàbia	17.883	13.963	1.014	733	1.823	343	7
Llíber	726	714	10	-	2	-	-
Lorcha/Orxa (l')	68	59	-	1	8	-	-
Millena	55	52	2	1	-	-	-
Murla	317	304	4	2	6	1	-
Muro de Alcoy	678	305	8	253	88	24	-
Ondara	1.228	517	102	307	275	27	-
Orba	1.463	1.371	38	18	26	9	1
Parcent	487	464	8	7	7	1	-
Pedreguer	2.077	1.547	104	182	230	14	-
Pego	2.373	1.752	236	159	179	47	-
Penàguila	22	13	-	3	5	1	-
Planes	118	112	4	-	1	-	1
Ràfol d'Almúnia (El)	382	331	31	3	16	1	-
Sagra	161	146	-	14	1	-	-
Sanet y Negrals	267	230	22	7	8	-	-
Senija	265	214	2	42	7	-	-
Teulada	9.787	8.189	437	306	702	151	2
Tollos	10	9	-	-	1	-	-
Tormos	173	165	3	3	2	-	-
Vall d'Alcalà (la)	17	13	4	-	-	-	-
Vall d'Ebo (la)	35	31	-	1	3	-	-
Vall de Gallinera	149	126	-	4	19	-	-
Vall de Laguar (la)	169	157	5	4	3	-	-
Verger (el)	1.111	762	48	146	113	42	-
Poblets (els)	2.097	1.715	284	18	64	16	-

Fuente INE. Datos del padrón revisado 1 enero 2011

Programa de Investigación y difusión

Informe 2012

Aproximación estadística a la inmigración en Alicante

Anexo III:

Evolución de la población extranjera en la provincia de Alicante

Datos de empadronamiento 2001 - 2011

Fecha actualización: 15 - jun - 12

Elaborado por:

Secretariado Diocesano de Migración de Orihuela-Alicante
ASTI-ALICANTE

c/ Doctor Isidoro de Sevilla previo al 1
03009 Alicante
secretariado.migracion@asti-alicante.org
www.asti-alicante.org

Cofinanciado por:

MINISTERIO DE EMPLEO Y SEGURIDAD SOCIAL
SECRETARÍA GENERAL DE INMIGRACIÓN Y EMIGRACIÓN
DIRECCIÓN GENERAL DE MIGRACIONES

UNIÓN EUROPEA
FONDO EUROPEO PARA LA INTEGRACIÓN

Este informe ha sido cofinanciado por el Fondo Europeo para la Integración de la Unión Europea.

Índice de apartados y tablas

1. Evolución de la población de Alicante datos generales 1
2. Evolución de la población extranjera por zonas de nacionalidad 2

2.1 Cifras absolutas de población extranjera por zonas de nacionalidad 2

2.2 Variación interanual de población extranjera por zonas de nacionalidad 2

3. Evolución de la población extranjera según nacionalidades 3

3.1 Cifras absolutas de población extranjera por nacionalidad 3

3.2 Variación interanual de población extranjera por nacionalidad 6

Índice de gráficos

Gráfico 1 Evolución de la población de Alicante 2001-2011 1
Gráfico 2 Variación interanual de la población de la provincia de Alicante 2001-2011 1
Gráfico 3 Evolución de la población extranjera de la provincia según zonas de nacionalidad 2

Nota: Los datos de este informe proceden de los datos de empadronamiento a fecha 1 de enero de cada año ofrecidos por el INE.

1. Evolución de la población de Alicante datos generales

Tabla 1	Españoles	Extranjeros	%	Totales
2.001	1.357.821	132.444	8,9%	1.490.265
2.002	1.372.370	185.598	11,9%	1.557.968
2.003	1.386.466	245.883	15,1%	1.632.349
2.004	1.396.724	260.316	15,7%	1.657.040
2.005	1.410.749	321.640	18,6%	1.732.389
2.006	1.424.405	359.150	20,1%	1.783.555
2.007	1.432.357	392.907	21,5%	1.825.264
2.008	1.443.343	446.368	23,6%	1.889.711
2.009	1.454.038	462.974	24,2%	1.917.012
2.010	1.459.186	467.099	24,2%	1.926.285
2.011	1.467.443	466.684	24,1%	1.934.127

Fuente: elaboración propia a partir de los datos del INE

Gráfico 1 Evolución de la población de la provincia de Alicante 2001-2011

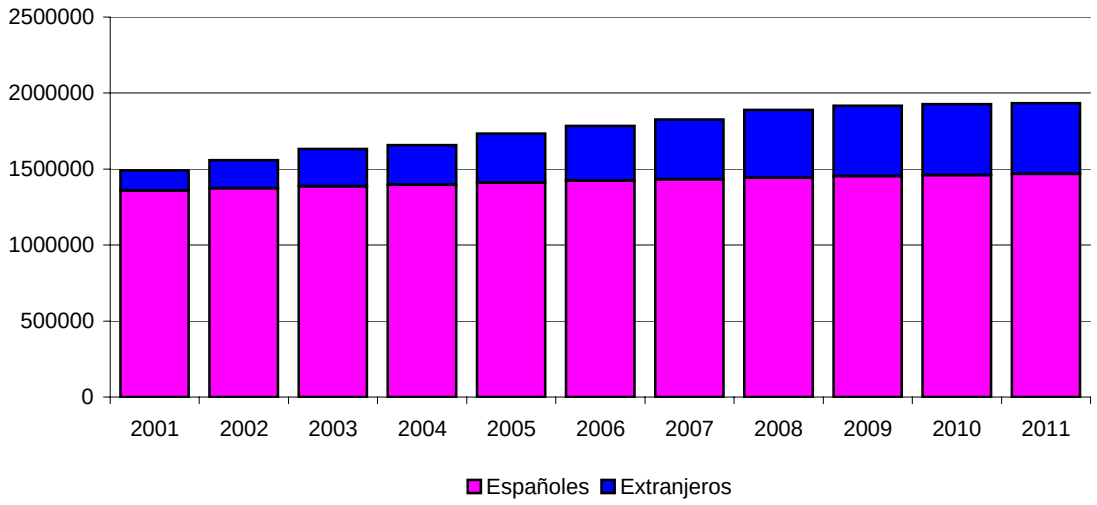

Gráfico 2 Variación interanual de la población de la provincia de Alicante

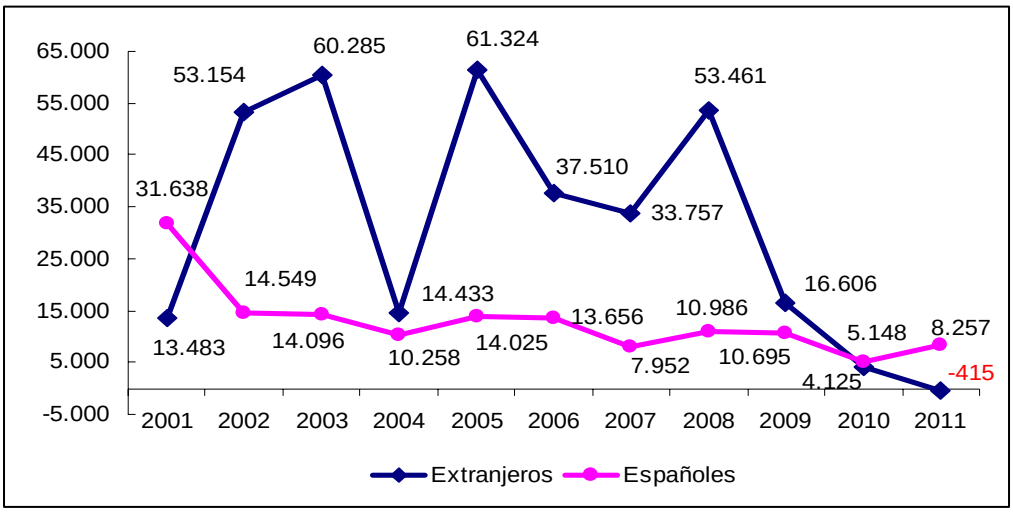

Fuente: elaboración propia a partir de los datos del INE

2. Evolución de la población extranjera por zonas geográficas de nacionalidad

2.1 Cifras absolutas de población extranjera por zonas de nacionalidad

Tabla 2	2001	2002	2003	2004	2005	2006	2007	2008	2009	2010	2011
Comunitarios	86.740	103.612	129.003	127.530	159.337	186.116	239.178	271.869	284310	290662	293.292
	UE15	UE15	UE15	UE25	UE25	UE25	UE27	UE27	UE27	UE 27	UE 27
Resto Europa	15.617	25.172	35.747	37.367	47.957	54.536	31.941	35.264	36345	37011	38.099
África	11.011	17.432	21.869	24.925	32.271	35.626	37.541	44.061	47415	49629	50.927
América	16.171	35.449	54.540	65.297	75.002	74.650	75.658	84.897	83428	77451	70.796
Asia	2.745	3.760	4.541	5.045	6.912	8.098	8.468	10.171	11353	12217	13.449
Oceanía y otros	160	173	183	152	161	124	112	106	123	129	120

Fuente: elaboración propia a partir de los datos del INE a 1 enero de cada año

2.2 Variación interanual de población extranjera por zonas de nacionalidad

Tabla 3	2.001	2.002	2.003	2.004	2.005	2.006	2.007	2.008	2.009	2.010	2.011
Total extranjeros	13.483	53.154	60.285	14.433	61.324	37.510	33.757	53.461	16.606	4.125	-415
Comunitarios	-432	16.872	25.391	-1.473	31.807	26.779	53.062	32.691	12.441	6.352	2.630
	UE15	UE15	UE15	UE25	UE25	UE25	UE27	UE27	UE27	UE27	UE 27
Resto Europa	2.910	9.555	10.575	1.620	10.590	6.579	-22595	3.323	1.081	666	1.088
África	2.498	6.421	4.437	3.056	7.346	3.355	1.915	6.520	3.354	2.214	1.298
América	8.211	19.278	19.091	10.757	9.705	-352	1.008	9.239	-1.469	-5.977	-6.655
Asia	335	1.015	781	504	1.867	1.186	370	1.703	1.182	864	1232
Oceanía y otros	-39	13	10	-31	9	-37	-12	-6	17	6	-9

Fuente: elaboración propia a partir de los datos del INE a 1 enero de cada año

Gráfico 3 Evolución de la población extranjera de la provincia según zonas de nacionalidad

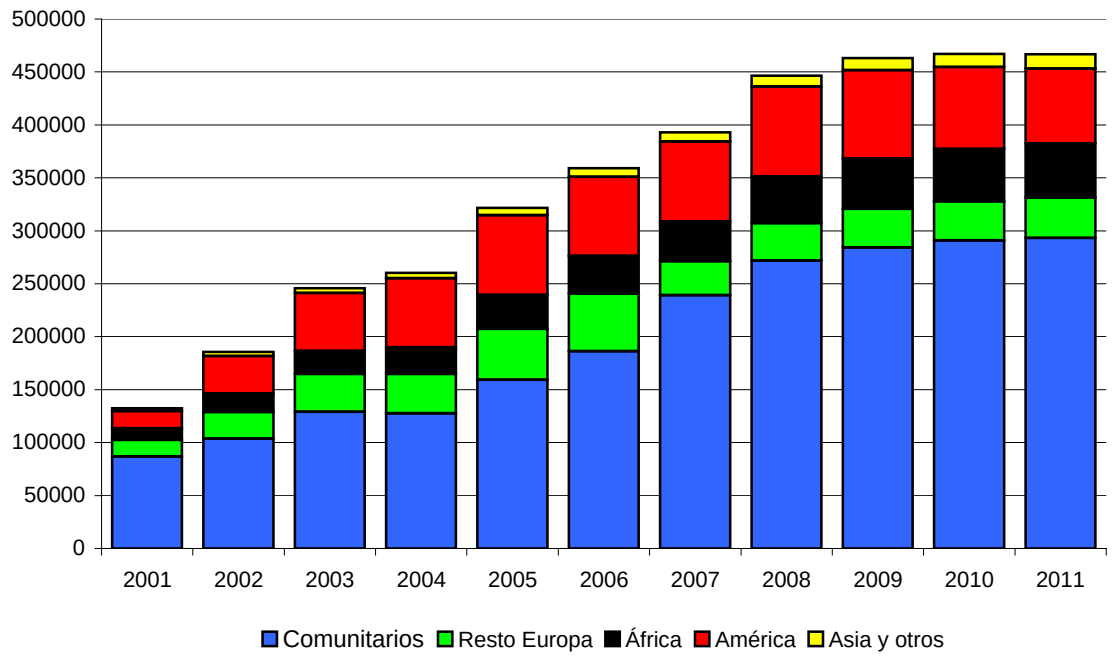

Fuente: elaboración propia a partir de los datos del INE a 1 enero de cada año

3. Evolución de la población extranjera según nacionalidades

3.1 Cifras absolutas de población extranjera por nacionalidad

Tabla 4	2001	2002	2003	2004	2005	2006	2007	2008	2009	2010	2011
Total extranjer.	132.444	185.598	245.883	260.316	321.640	359.150	392.907	446.368	462.974	467.099	466.684
Europa											
Alemania	22.708	26.610	31.900	26.507	29.448	31.723	33.462	35.395	36.197	36.543	36331
Austria	631	747	904	696	794	867	949	1.024	1.059	1.090	1089
Bélgica	7.066	8.117	9.099	7.678	8.528	9.203	9.640	10.177	10.405	10.655	10818
Bulgaria	441	1.531	3.276	4.859	6.693	7.618	9.360	11.955	12.491	12.687	12856
Chipre	6	6	7	3	4	8	10	11	10	12	13
Dinamarca	622	711	836	782	971	1.125	1.276	1.510	1.618	1.669	1752
Eslovenia	8	10	23	21	23	30	48	52	56	58	69
Estonia	13	19	32	34	49	66	86	99	129	150	193
Finlandia	1.295	1.514	1.746	1.202	1.428	1.574	1.721	1.840	1.902	1.972	2090
Francia	6.258	7.024	7.936	6.971	7.887	9.061	9.607	10.477	10.951	11.258	11369
Grecia	65	77	102	117	170	227	285	336	350	354	345
Hungría	103	153	240	292	416	549	774	1.084	1.215	1.278	1341
Irlanda	568	982	1.599	1.921	2.599	3.057	3.519	4.036	4.289	4.469	4638
Italia	2.404	3.058	4.263	4.942	6.152	7.454	8.411	9.611	10.240	10.687	10906
Letonia	24	62	86	120	155	199	252	311	356	435	485
Lituania	121	611	1.026	1.264	1.767	2.155	2.406	2.664	2.732	2.798	2881
Luxemburgo	90	100	107	83	94	104	116	114	118	121	128
Malta	4	11	13	11	15	18	21	22	20	21	20
Países Bajos	8.341	9.493	11.007	9.900	11.503	13.078	14.249	15.366	15.991	16.499	16810
Polonia	484	792	1.129	1.316	1.923	2.565	3.247	3.979	4.286	4.379	4417
Portugal	794	942	1.068	1.104	1.371	1.682	1.972	2.393	2.616	2.707	2675
Reino Unido	32.452	40.002	53.462	58.149	78.738	95.374	109.429	121.813	127.561	130.302	131058
República Checa	147	229	304	306	400	490	594	736	765	787	807
República Eslovaca	85	163	228	264	393	491	644	772	838	848	820
Rumania	669	1.987	4.586	7.856	12.213	15.716	21.686	30.165	32.008	32.683	32899
Suecia	3.446	4.235	4.974	3.847	4.509	5.016	5.414	5.927	6.107	6.200	6483
Albania	6	10	16	22	27	29	25	33	41	44	43
Andorra	12	12	17	12	10	4	6	9	6	4	6
Armenia	131	231	331	477	624	771	853	988	1.042	1.020	975
Belarús	37	148	227	291	364	457	403	407	400	391	400
Bosnia y Herzegov	55	63	70	73	83	77	70	67	66	67	68
Croacia	52	71	86	73	82	77	70	89	93	97	96
Georgia	88	206	324	516	675	810	923	1.126	1.163	1.088	1032
Islandia	100	174	244	231	296	383	480	543	588	609	624
Liechtenstein	13	13	15	13	12	12	12	13	14	14	14
Macedonia (Ex-Re	2	5	6	6	6	6	9	16	26	38	49
Moldavia	88	221	345	460	637	733	763	873	892	856	828
Noruega	3.879	5.048	6.429	5.843	7.113	7.985	8.616	9.212	9.471	9.693	9939
Rusia	2.435	4.056	5.248	5.561	6.701	6.968	6.821	7.912	8.510	9.188	10065
Serbia y Monteneg	148	196	234	235	279	252	229	264	228	229	209
Suiza	5.466	5.840	6.308	4.970	5.213	5.427	5.630	5.799	5.824	5.829	5837
Turquía	43	47	63	67	85	99	128	165	198	208	194
Ucrania	842	3.134	4.728	5.724	6.773	7.108	6.902	7.743	7.776	7.629	7707
Resto Europa	115	123	106	78	71	4	1	5	7	7	13

Tabla 4 (cont)	2001	2002	2003	2004	2005	2006	2007	2008	2009	2010	2011
África											
Angola	26	27	38	33	39	36	38	47	42	36	39
Argelia	2.321	4.195	5.123	5.428	6.622	6.831	6.720	7.795	8.183	8.567	9052
Benín	0	0	0	0	0	0	0	11	7	4	3
Cabo Verde	136	136	131	103	123	112	82	90	80	67	52
Camerún	47	61	85	104	146	161	174	239	244	243	245
Congo	52	56	63	51	75	81	70	80	83	89	89
Costa De Marfil	13	16	19	24	31	32	28	43	46	65	66
Egipto	52	68	93	99	122	123	120	118	122	129	131
Etiopía	0	0	0	0	0	0	0	23	24	37	44
Gambia	22	20	26	23	38	55	58	80	77	86	90
Ghana	8	10	45	85	152	203	230	210	183	176	186
Guinea	37	40	49	44	72	87	100	130	138	154	161
Guinea Ecuatorial	216	255	299	312	365	360	383	472	477	479	452
Guinea-Bissau	16	30	37	47	72	87	88	105	111	115	94
Kenia	0	0	0	0	0	0	0	21	19	25	27
Liberia	22	24	23	16	19	20	13	10	9	10	9
Mali	93	141	184	218	360	404	433	556	659	716	717
Marruecos	7.012	10.960	13.936	16.451	21.548	24.286	26.143	30.395	32.789	34.267	35122
Mauritania	149	199	237	195	261	304	311	315	338	333	334
Nigeria	117	199	349	527	760	860	947	1.279	1.406	1.520	1439
Rep.Democrática Del Con(	36	39	45	45	47	48	45	63	59	60	60
Senegal	428	709	799	847	1.099	1.210	1.270	1.699	2.046	2.169	2237
Sierra Leona	16	17	24	30	28	28	22	22	21	19	20
Sudáfrica	29	40	50	48	57	53	45	52	49	47	48
Togo	0	0	0	0	0	0	0	6	6	8	7
Túnez	35	46	58	60	70	73	70	85	80	90	94
Resto de Africa	128	144	156	135	165	172	151	107	109	108	98
América Central - Norte - Sur											
Costa Rica	21	20	29	34	48	50	55	78	84	78	71
Cuba	818	1.169	1.477	1.556	1.842	1.876	1.932	2.154	2.201	2.183	2153
Dominica	0	0	0	0	0	0	0	10	12	11	10
El Salvador	28	44	62	69	73	80	86	118	138	138	160
Guatemala	9	16	26	33	42	44	55	77	92	98	95
Honduras	36	54	67	71	104	125	214	340	362	331	334
Nicaragua	20	25	33	36	41	50	64	87	103	97	101
Panamá	14	17	26	28	34	35	38	57	70	71	63
República Dominicana	495	573	656	670	785	781	829	959	1.053	1.059	1079
Resto de América Central	35	36	44	41	45	35	30	19	15	17	15
Canadá	183	194	230	178	213	192	150	153	152	157	168
Estados Unidos de Améric	803	910	1.080	1.002	1.153	983	872	945	988	955	979
México	158	231	303	332	424	493	504	602	614	607	615
Argentina	2.336	4.223	8.169	9.773	11.531	11.037	10.637	11.451	10.993	9.906	8784
Bolivia	117	346	862	1.506	2.653	3.737	5.295	6.672	6.035	5.191	4591
Brasil	715	1.034	1.312	1.483	1.980	2.628	3.093	3.944	3.693	3.222	2864
Chile	465	690	986	1.166	1.526	1.754	1.908	2.314	2.306	2.146	1931

Tabla 4 (cont)	2001	2002	2003	2004	2005	2006	2007	2008	2009	2010	2011
Colombia	4.302	12.963	17.395	18.292	19.859	19.242	18.778	20.667	20.667	19.278	17481
Ecuador	4.494	11.172	19.078	24.917	26.531	24.414	22.934	23.997	23.182	21.683	19649
Paraguay	67	86	144	315	817	1.330	2.107	3.138	3.491	3.398	3271
Perú	360	480	609	715	963	1.049	1.170	1.406	1.463	1.462	1406
Uruguay	330	625	1.233	2.025	2.787	2.925	2.997	3.409	3.323	3.076	2748
Venezuela	360	536	714	1.049	1.544	1.782	1.910	2.291	2.386	2.280	2224
Resto de América del Sur	5	5	5	6	7	8	9	9	5	7	4
Asia											
Arabia Saudí								2	1	1	2
Bangladesh	1	1	13	32	62	76	93	127	136	137	151
China	1.743	2.414	2.910	3.313	4.543	5.336	5.380	6.307	6.884	7.279	7760
Corea (del Sur)	41	42	43	38	39	39	33	42	65	67	67
Filipinas	150	170	211	193	209	204	188	198	210	206	209
India	100	113	137	140	265	395	579	806	1.006	1.196	1368
Indonesia	0	0	0	0	0	0	0	34	35	38	42
Irán	100	124	128	102	133	145	102	135	161	193	189
Iraq	56	61	60	24	37	39	23	29	36	28	36
Israel	13	17	32	35	45	45	56	65	61	61	51
Japón	48	52	66	63	67	78	71	98	111	116	121
Jordania	52	53	63	47	51	50	39	42	43	45	53
Kazajstán	0	0	0	0	0	0	0	135	163	194	218
Líbano	61	76	92	97	100	74	68	76	79	92	80
Nepal	0	0	0	0	0	0	0	202	274	302	318
Pakistán	152	320	432	600	891	1.132	1.296	1.518	1.702	1.855	2377
Siria	38	46	48	51	67	63	51	67	88	79	72
Tailandia	0	0	0	0	0	0	0	56	63	81	82
Vietnam	0	0	0	0	0	0	0	23	20	19	17
Resto de Asia	190	271	306	310	403	422	489	209	215	229	236
Oceanía											
Australia	120	120	133	101	106	69	54	59	64	68	60
Nueva Zelanda	0	0	0	0	0	0	0	15	27	33	30
Resto de Oceanía	15	18	17	14	18	17	25	6	4	2	2
Apátridas	23	30	33	37	37	38	33	26	28	26	28

Fuente: elaboración propia a partir de los datos del INE a 1 enero de cada año

3.2 Variación interanual de población extranjera por nacionalidad

Tabla 5	2.001	2.002	2.003	2.004	2.005	2.006	2.007	2.008	2.009	2010	2011
Total extranjeros	13.483	53.154	60.285	14.433	61.324	37.510	33.757	53.461	16.606	4.125	-415
Europa											
Alemania	550	3.902	5.290	-5.393	2.941	2.275	1.739	1.933	802	346	-212
Austria	-8	116	157	-208	98	73	82	75	35	31	-1
Bélgica	-74	1.051	982	-1.421	850	675	437	537	228	250	163
Bulgaria	276	1.090	1.745	1.583	1.834	925	1.742	2.595	536	196	169
Chipre	1	0	1	-4	1	4	2	1	-1	2	1
Dinamarca	-18	89	125	-54	189	154	151	234	108	51	83
Eslovenia	1	2	13	-2	2	7	18	4	4	2	11
Estonia	2	6	13	2	15	17	20	13	30	21	43
Finlandia	73	219	232	-544	226	146	147	119	62	70	118
Francia	-268	766	912	-965	916	1.174	546	870	474	307	111
Grecia	2	12	25	15	53	57	58	51	14	4	-9
Hungría	34	50	87	52	124	133	225	310	131	63	63
Irlanda	204	414	617	322	678	458	462	517	253	180	169
Italia	73	654	1.205	679	1.210	1.302	957	1.200	629	447	219
Letonia	14	38	24	34	35	44	53	59	45	79	50
Lituania	110	490	415	238	503	388	251	258	68	66	83
Luxemburgo	-7	10	7	-24	11	10	12	-2	4	3	7
Malta	1	7	2	-2	4	3	3	1	-2	1	-1
Países Bajos	-299	1.152	1.514	-1.107	1.603	1.575	1.171	1.117	625	508	311
Polonia	120	308	337	187	607	642	682	732	307	93	38
Portugal	-19	148	126	36	267	311	290	421	223	91	-32
Reino Unido	-869	7.550	13.460	4.687	20.589	16.636	14.055	12.384	5.748	2.741	756
República Checa	36	82	75	2	94	90	104	142	29	22	20
República Eslovaca	62	78	65	36	129	98	153	128	66	10	-28
Rumania	567	1.318	2.599	3.270	4.357	3.503	5.970	8.479	1.843	675	216
Suecia	228	789	739	-1.127	662	507	398	513	180	93	283
Albania	2	4	6	6	5	2	-4	8	8	3	-1
Andorra	1	0	5	-5	-2	-6	2	3	-3	-2	2
Armenia	63	100	100	146	147	147	82	135	54	-22	-45
Belarús	19	111	79	64	73	93	-54	4	-7	-9	9
Bosnia y Herzegovina	11	8	7	3	10	-6	-7	-3	-1	1	1
Croacia	9	19	15	-13	9	-5	-7	19	4	4	-1
Georgia	46	118	118	192	159	135	113	203	37	-75	-56
Islandia	17	74	70	-13	65	87	97	63	45	21	15
Liechtenstein	0	0	2	-2	-1	0	0	1	1	0	0
Macedonia (Ex-Rep.Yug.)	1	3	1	0	0	0	3	7	10	12	11
Moldavia	78	133	124	115	177	96	30	110	19	-36	-28
Noruega	268	1.169	1.381	-586	1.270	872	631	596	259	222	246
Rusia	1.057	1.621	1.192	313	1.140	267	-147	1.091	598	678	877
Serbia y Montenegro	-1	48	38	1	44	-27	-23	35	-36	1	-20
Suiza	-529	374	468	-1.338	243	214	203	169	25	5	8
Turquía	0	4	16	4	18	14	29	37	33	10	-14
Ucrania	689	2.292	1.594	996	1.049	335	-206	841	33	-147	78
Resto Europa	-45	8	-17	-28	-7	-67	-3	4	2	0	6

Tabla 5 (cont)	2.001	2.002	2.003	2.004	2.005	2.006	2.007	2.008	2.009	2010	2011
África											
Angola	5	1	11	-5	6	-3	2	9	-5	-6	3
Argelia	820	1.874	928	305	1.194	209	-111	1.075	388	384	485
Benín	0	0	0	0	0	0	0	11	-4	-3	-1
Cabo Verde	-1	0	-5	-28	20	-11	-30	8	-10	-13	1
Camerún	13	14	24	19	42	15	13	65	5	-1	-15
Congo	2	4	7	-12	24	6	-11	10	3	6	2
Costa De Marfil	3	3	3	5	7	1	-4	15	3	19	0
Egipto	-3	16	25	6	23	1	-3	-2	4	7	1
Etiopía	0	0	0	0	0	0	0	23	1	13	2
Gambia	-3	-2	6	-3	15	17	3	22	-3	9	7
Ghana	3	2	35	40	67	51	27	-20	-27	-7	4
Guinea	-2	3	9	-5	28	15	13	30	8	16	10
Guinea Ecuatorial	38	39	44	13	53	-5	23	89	5	2	7
Guinea-Bissau	8	14	7	10	25	15	1	17	6	4	-27
Kenia	0	0	0	0	0	0	0	21	-2	6	-21
Liberia	-9	2	-1	-7	3	1	-7	-3	-1	1	2
Mali	50	48	43	34	142	44	29	123	103	57	-1
Marruecos	1.412	3.948	2.976	2.515	5.097	2.738	1.857	4.252	2.394	1.478	855
Mauritania	69	50	38	-42	66	43	7	4	23	-5	1
Nigeria	64	82	150	178	233	100	87	332	127	114	-81
Rep.Democrática Del Con	-3	3	6	0	2	1	-3	18	-4	1	0
Senegal	35	281	90	48	252	111	60	429	347	123	68
Sierra Leona	4	1	7	6	-2	0	-6	0	-1	-2	1
Sudáfrica	-6	11	10	-2	9	-4	-8	7	-3	-2	1
Togo	0	0	0	0	0	0	0	6	0	2	-1
Túnez	1	11	12	2	10	3	-3	15	-5	10	4
Resto de Africa	-2	16	12	-21	30	7	-21	-44	2	-1	-10
América Central - Norte - Sur											
Costa Rica	-1	-1	9	5	14	2	5	23	6	-6	-7
Cuba	172	351	308	79	286	34	56	222	47	-18	-30
Dominica	0	0	0	0	0	0	0	10	2	-1	-1
El Salvador	-1	16	18	7	4	7	6	32	20	0	22
Guatemala	2	7	10	7	9	2	11	22	15	6	-3
Honduras	14	18	13	4	33	21	89	126	22	-31	3
Nicaragua	-3	5	8	3	5	9	14	23	16	-6	4
Panamá	-1	3	9	2	6	1	3	19	13	1	-8
República Dominicana	31	78	83	14	115	-4	48	130	94	6	20
Resto de América Central	-3	1	8	-3	4	-10	-5	-11	-4	2	-2
Canadá	-26	11	36	-52	35	-21	-42	3	-1	5	11
Estados Unidos de Améric	-77	107	170	-78	151	-170	-111	73	43	-33	24
México	25	73	72	29	92	69	11	98	12	-7	8
Argentina	349	1.887	3.946	1.604	1.758	-494	-400	814	-458	-1.087	-1122
Bolivia	76	229	516	644	1.147	1.084	1.558	1.377	-637	-844	-600
Brasil	149	319	278	171	497	648	465	851	-251	-471	-358
Chile	99	225	296	180	360	228	154	406	-8	-160	-215

Tabla 5 (cont)	2.001	2.002	2.003	2.004	2.005	2.006	2.007	2.008	2.009	2010	2011
Colombia	3.279	8.661	4.432	897	1.567	-617	-464	1.889	0	-1.389	-1797
Ecuador	4.025	6.678	7.906	5.839	1.614	-2.117	-1.480	1.063	-815	1.499	-2034
Paraguay	1	19	58	171	502	513	777	1.031	353	-93	-127
Perú	26	120	129	106	248	86	121	236	57	-1	-56
Uruguay	-10	39	295	608	792	762	138	72	-86	-247	-328
Venezuela	38	176	178	335	495	238	128	381	95	-106	-56
Resto de América del Sur	-2	0	0	1	1	1	1	0	-4	2	-3
Asia											
Arabia Saudí	0	0	0	0	0	0	0	2	-1	0	1
Bangladesh	0	0	12	19	30	14	17	34	9	1	14
China	279	671	496	403	1.230	793	44	927	577	395	481
Corea (del Sur)	1	1	1	-5	1	0	-6	9	23	2	0
Filipinas	-1	20	41	-18	16	-5	-16	10	12	-4	3
India	-7	13	24	3	125	130	184	227	200	190	172
Indonesia	0	0	0	0	0	0	0	34	1	3	4
Irán	0	24	4	-26	31	12	-43	33	26	32	-4
Iraq	-19	5	-1	-36	13	2	-16	6	7	-8	8
Israel	-2	4	15	3	10	0	11	9	-4	0	-10
Japón	-7	4	14	-3	4	11	-7	27	13	5	5
Jordania	-11	1	10	-16	4	-1	-11	3	1	2	8
Kazajstán	0	0	0	0	0	0	0	135	28	31	24
Líbano	-4	15	16	5	3	-26	-6	8	3	13	-12
Nepal	0	0	0	0	0	0	0	202	72	28	16
Pakistán	81	168	112	168	291	241	164	222	184	153	522
Siria	-7	8	2	3	16	-4	-12	16	21	-9	-7
Tailandia	0	0	0	0	0	0	0	56	7	18	1
Vietnam	0	0	0	0	0	0	0	23	-3	-1	-2
Resto de Asia	32	81	35	4	93	19	67	-280	6	14	8
Oceanía											
Australia	-26	0	13	-32	5	-37	-15	5	5	4	-8
Nueva Zelanda	0	0	0	0	0	0	0	15	12	6	-3
Resto de Oceanía	-5	3	-1	-3	4	-1	8	-19	-2	-2	0
Apátridas	-7	4	14	-3	4	11	-7	27	13	2	2

Fuente: elaboración propia a partir de los datos del INE a 1 enero de cada año

Programa de Investigación y difusión

Informe 2012

Aproximación estadística a la inmigración en Alicante

Anexo IV:

Avance del padrón 1/1/2012

Datos provisionales

Fecha actualización: 15-jun-12

Elaborado por:

Secretariado Diocesano de Migración de Orihuela-Alicante
ASTI-ALICANTE

Cofinanciado por:

MINISTERIO DE EMPLEO Y SEGURIDAD SOCIAL

SECRETARÍA GENERAL DE INMIGRACIÓN Y EMIGRACIÓN

DIRECCIÓN GENERAL DE MIGRACIONES

UNIÓN EUROPEA

FONDO EUROPEO PARA LA INTEGRACIÓN

c/ Doctor Isidoro de Sevilla previo al 1
03009 Alicante
secretariado.migracion@asti-alicante.org
www.asti-alicante.org

Este informe ha sido cofinanciado por el Fondo Europeo para la Integración de la Unión Europea.

Índice de apartados y tablas

1. Número de extranjeros y desglose comunitarios (UE27)/ no comunitarios en España, en la Comunidad Valenciana y sus provincias. 1

2. Población de Alicante según lugar de nacimiento 2

3. Población extranjera en la provincia según nacionalidades y sexos (zonas geográficas) 2

4. Extranjeros por nacionalidades y sexos (relación de países) 3

Índice de gráficos

Gráfico 1 Población extranjera en las provincias de la Comunidad Valenciana 1
Gráfico 2 Población comunitaria en las provincias de la Comunidad Valenciana 1
Gráfico 3 Población no comunitaria en las provincias de la Comunidad Valenciana 1
Gráfico 4 Población extranjera según zonas geográficas de nacionalidad 2

0 Ficha resumen

0.1 Datos globales

Alicante es la primera provincia de España en porcentaje de extranjeros
En números absolutos ocupa el tercer lugar por detrás de Madrid y Barcelona

	Total población	Total Población Extranjera			
		Total	%	U.E (27)	No com.
España	47.212.990	5.711.040	12,1%	2.440.852	3.270.188
Alicante	1.940.956	470.385	24,2%	299.267	171.118

Fuente: INE. Avance del padrón 1/1/2012. Datos provisionales.

	Datos padrón		
	Total	hombres	mujeres
Totales	**470.385**	**242.452**	**227.933**
U.E (27)	**299.267**	**152.003**	**147.264**
No comunitarios	**171.118**	**90.449**	**80.669**
resto europa	40.064	18.839	21.225
Africa	52.281	32.673	19.608
América	63.711	29.750	33.961
Asia	14.932	9.117	5.815
Oceanía y otros	130	70	60

Fuente: INE. Avance del padrón 1/1/2012. Datos provisionales.

0.2 Principales nacionalidades

Gráfico 1. Extranjeros de Alicante por nacionalidad (10 primeras)

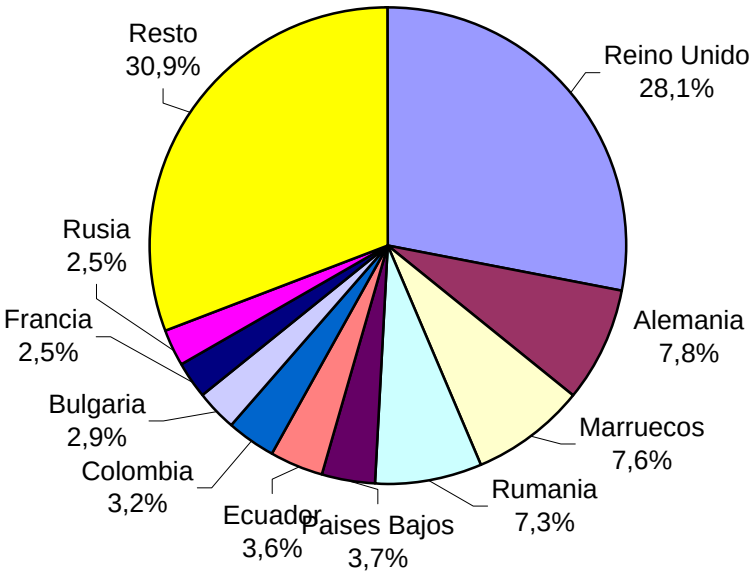

País	Población
Reino Unido	132.411
Alemania	36.481
Marruecos	35.671
Rumania	34.148
Paises Bajo	17.298
Ecuador	17.093
Colombia	15.256
Bulgaria	13.565
Francia	11.727
Rusia	11.585
Resto	145.150

Fuente: Elaboración propia a partir de los datos del INE. Padrón 1/1/2012. Datos provisionales

Secretariado Diocesano de Migración de Orihuela-Alicante
ASTI-ALICANTE

1. Número de extranjeros y desglose comunitarios (UE27)/ no comunitarios en España, en la Comunidad Valenciana y sus provincias.

Tabla 1

	Total población	Total Población Extranjera					
		Total	*1	UE27	*2	No com.	*2
España	**47.212.990**	**5.711.040**	**12%**	**2.440.852**	**43%**	**3.270.188**	**57%**
Com. Valenc.	**5.123.511**	**879.166**	**17%**	**506.462**	**58%**	**372.704**	**42%**
Alicante	1.940.956	470.385	24%	299.267	64%	171.118	36%
Castellón	604.358	111.483	18%	71.921	65%	39.562	35%
Valencia	2.578.197	297.298	12%	135.274	46%	162.024	54%

*1 Porcentaje calculado sobre el total de población

*2 Porcentaje calculado sobre el total de población extranjera

Fuente: INE. Avance del padrón 1/1/2012. Datos provisionales.

Gráfico 1. Población extranjera en las provincias de la Comunidad Valenciana

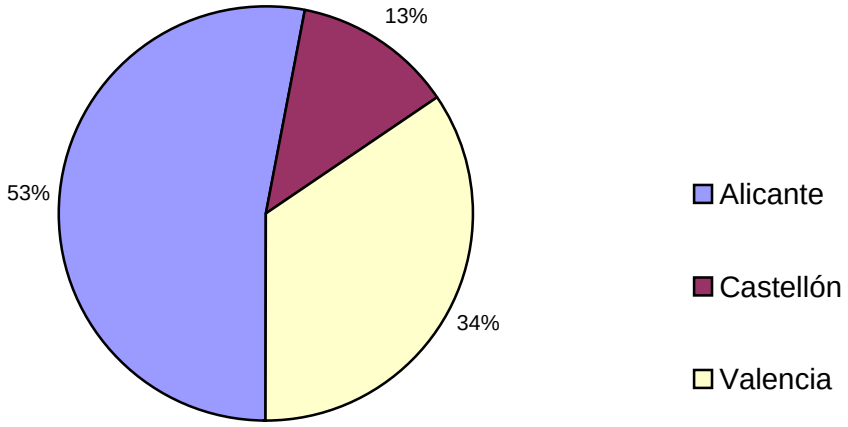

Gráfico 2. Población comunitaria (UE27) en las provincias de la C. Valenciana

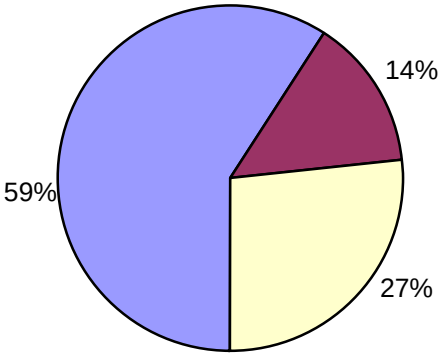

Gráfico 3. Población no comunitaria en las provincias de la C. Valenciana

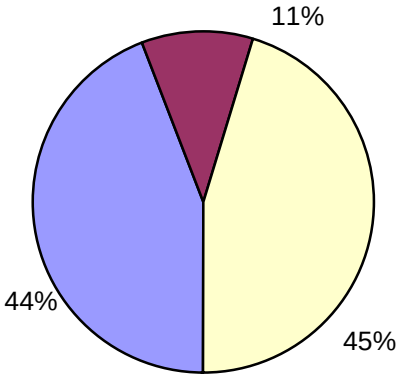

Fuente: Elaboración propia a partir de los datos del INE. Padrón 1/1/2012. Datos provisionales

2. Población de Alicante según lugar de nacimiento

Tabla 2

	Totales
Totales	1.940.956
Nacido en España	1.436.086
Nacido en el extranjero	504.870

Fuente: INE. Avance del padrón 1/1/2012. Datos provisionales.

3. Población extranjera en la provincia según nacionalidades y sexos (zonas geográficas)

Tabla 3

	Totales	Varones		Mujeres	
Totales	**470.385**	**242.452**	**52%**	**227.933**	**48%**
UE 27	299.267	152.003	51%	147.264	49%
Resto Europa	40.077	18.849	47%	21.228	53%
África	52.281	32.673	62%	19.608	38%
América	63.711	29.750	47%	33.961	53%
Asia	14.932	9.117	61%	5.815	39%
Oceanía	102	47	46%	55	54%
Apátridas	28	23	82%	5	18%

Fuente: INE. Avance del padrón 1/1/2012. Datos provisionales.

Gráfico 4. Población extranjera según zonas geográficas de nacionalidad

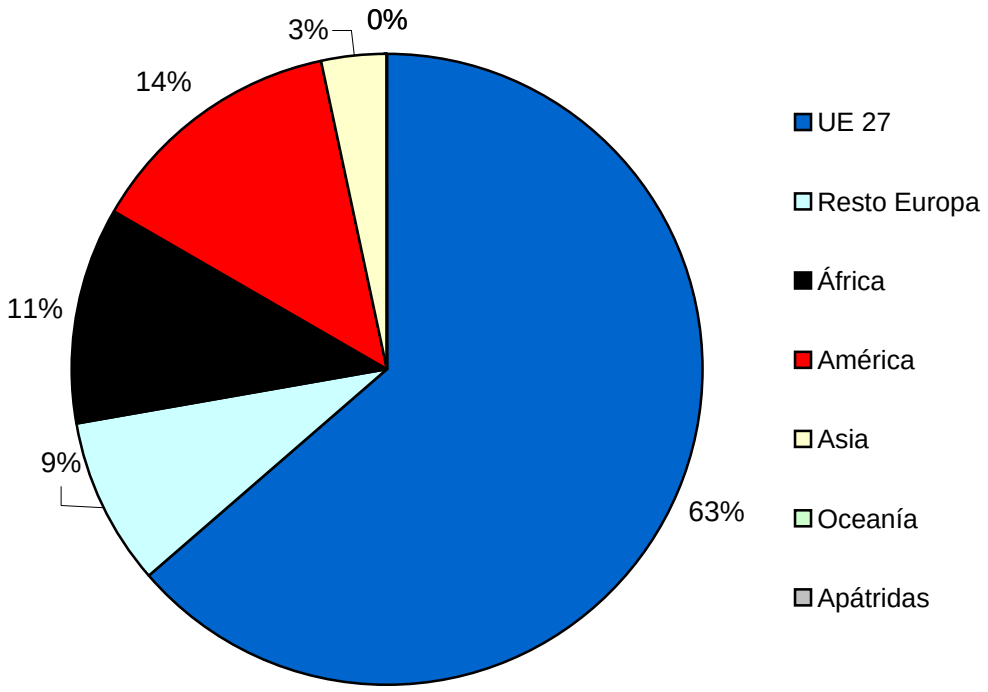

Fuente: Elaboración propia a partir de los datos del INE. Padrón 1/1/2012. Datos provisionales

4. Extranjeros por nacionalidades y sexos (relación de países)

Tabla 4

	Total	% sobre el total de extranjeros	Distribución por sexos			
			Varones		Mujeres	
Total extranjeros	**470.385**	**100,0%**	**242.452**	**52%**	**227.933**	**48%**
Unión Europea (27)	**299.267**	**63,6%**	**152.003**	**51%**	**147.264**	**49%**
Alemania	36.481	**7,8%**	18.275	**50%**	18.206	**50%**
Austria	1.099	**0,2%**	553	**50%**	546	**50%**
Bélgica	11.073	**2,4%**	5.555	**50%**	5.518	**50%**
Bulgaria	13.565	**2,9%**	7.408	**55%**	6.157	**45%**
Chipre	13	**0,0%**	6	**46%**	7	**54%**
Dinamarca	1.785	**0,4%**	926	**52%**	859	**48%**
Eslovenia	72	**0.0%**	33	**46%**	39	**54%**
Estonia	219	**0.0%**	93	**42%**	126	**58%**
Finlandia	2.188	**0.5%**	1.063	**49%**	1.125	**51%**
Francia	11.727	**2,5%**	5.816	**50%**	5.911	**50%**
Grecia	357	**0.1%**	272	**76%**	85	**24%**
Hungría	1.434	**0,3%**	731	**51%**	703	**49%**
Irlanda	4.790	**1,0%**	2.451	**51%**	2.339	**49%**
Italia	11.222	**2,4%**	6.682	**60%**	4.540	**40%**
Letonia	571	**0,1%**	250	**44%**	321	**56%**
Lituania	2.998	**0,6%**	1.501	**50%**	1.497	**50%**
Luxemburgo	124	**0,0%**	69	**56%**	55	**44%**
Malta	23	**0,0%**	11	**48%**	12	**52%**
Países Bajos	17.298	**3,7%**	9.034	**52%**	8.264	**48%**
Polonia	4.549	**1,0%**	2.330	**51%**	2.219	**49%**
Portugal	2.749	**0,6%**	1.611	**59%**	1.138	**41%**
Reino Unido	132.411	**28,1%**	65.900	**50%**	66.511	**50%**
República Checa	824	**0,2%**	402	**49%**	422	**51%**
República Eslovaca	828	**0,2%**	370	**45%**	458	**55%**
Rumania	34.148	**7,3%**	17.370	**51%**	16.778	**49%**
Suecia	6.719	**1,4%**	3.291	**49%**	3.428	**51%**
Países Europeos No Com.	**40.064**	**8,5%**	**18.839**	**47%**	**21.225**	**53%**
Albania	50	**0,0%**	31	**62%**	19	**38%**
Andorra	4	**0,0%**	1	**25%**	3	**75%**
Armenia	992	**0,2%**	505	**51%**	487	**49%**
Belarús	444	**0,1%**	200	**45%**	244	**55%**
Bosnia y Herzegovina	65	**0,0%**	24	**37%**	41	**63%**
Croacia	96	**0,0%**	50	**52%**	46	**48%**
Georgia	1.002	**0,2%**	549	**55%**	453	**45%**
Islandia	642	**0,1%**	311	**48%**	331	**52%**
Liechtenstein	13	**0,0%**	8	**62%**	5	**38%**
Macedonia (Ex-Rep.Yug.)	53	**0,0%**	25	**47%**	28	**53%**
Moldavia	824	**0,2%**	406	**49%**	418	**51%**
Noruega	10.301	**2,2%**	5.281	**51%**	5.020	**49%**
Rusia	11.585	**2,5%**	4.723	**41%**	6.862	**59%**
Serbia	210	**0.0%**	116	**55%**	94	**45%**
Suiza	5.823	**1,2%**	2.798	**48%**	3.025	**52%**
Turquía	182	**0,0%**	121	**66%**	61	**34%**
Ucrania	7.765	**1,7%**	3.680	**47%**	4.085	**53%**
Resto de Nacionalidades Europea	13	**0.0%**	10	**77%**	3	**23%**

Tabla 4 (continuación)

	Total	% sobre el total de extranjeros	Distribución por sexos			
			Varones		Mujeres	
Países Africanos	**52.281**	**11,1%**	**32.673**	**62%**	**19.608**	**38%**
Angola	37	**0,0%**	20	**54%**	17	**46%**
Argelia	9.967	**2,1%**	6.620	**66%**	3.347	**34%**
Benín	6	**0,0%**	4	**67%**	2	**33%**
Burkina Faso	9	**0,0%**	6	**67%**	3	**33%**
Cabo Verde	50	**0,0%**	24	**48%**	26	**52%**
Camerún	244	**0,1%**	155	**64%**	89	**35%**
Congo	85	**0,0%**	47	**55%**	38	**45%**
Costa De Marfil	66	**0,0%**	55	**83%**	11	**17%**
Egipto	133	**0,0%**	101	**76%**	32	**24%**
Etiopía	37	**0,0%**	19	**51%**	18	**49%**
Gambia	79	**0,0%**	68	**86%**	11	**14%**
Ghana	195	**0,0%**	172	**88%**	23	**12%**
Guinea	146	**0,0%**	109	**75%**	37	**24%**
Guinea Ecuatorial	436	**0,1%**	154	**35%**	282	**65%**
Guinea-Bissau	92	**0,0%**	63	**68%**	29	**32%**
Kenia	29	**0,0%**	8	**28%**	21	**72%**
Liberia	10	**0,0%**	7	**70%**	3	**30%**
Mali	729	**0,2%**	645	**88%**	84	**12%**
Marruecos	35.671	**7,6%**	21.315	**60%**	14.356	**40%**
Mauritania	294	**0.1%**	233	**79%**	61	**21%**
Nigeria	1.392	**0,3%**	774	**56%**	618	**44%**
Rep.Democrática Del Congo	58	**0,0%**	34	**59%**	24	**41%**
Senegal	2.236	**0,5%**	1.878	**84%**	358	**16%**
Sierra Leona	19	**0,0%**	11	**58%**	8	**42%**
Sudáfrica	48	**0,0%**	22	**46%**	26	**54%**
Togo	8	**0,0%**	6	**75%**	2	**25%**
Túnez	93	**0,0%**	61	**66%**	32	**34%**
Resto de Africa	112	**0,0%**	62	**55%**	50	**45%**
Países Americanos	**63.711**	**13,5%**	**29.750**	**47%**	**33.961**	**53%**
Costa Rica	71	**0.0%**	24	**34%**	47	**66%**
Cuba	2.199	**0,5%**	978	**44%**	1.221	**56%**
Dominica	13	**0,0%**	6	**46%**	7	**54%**
El Salvador	182	**0,0%**	85	**47%**	97	**53%**
Guatemala	96	**0,0%**	47	**49%**	49	**51%**
Honduras	366	**0,1%**	123	**34%**	243	**66%**
Nicaragua	98	**0,0%**	32	**33%**	66	**67%**
Panamá	66	**0,0%**	29	**44%**	37	**56%**
República Dominicana	1.120	**0,2%**	457	**41%**	663	**59%**
Resto de América Central y Cari	20	**0,0%**	13	**65%**	7	**35%**
Canadá	184	**0,0%**	104	**57%**	80	**43%**
Estados Unidos de América	1008	**0,2%**	494	**49%**	514	**51%**
México	628	**0,1%**	259	**41%**	369	**59%**
Argentina	7.867	**1,7%**	3.964	**50%**	3.903	**50%**
Bolivia	4.128	**0,9%**	1.763	**43%**	2.365	**57%**
Brasil	2.611	**0,6%**	909	**35%**	1.702	**65%**
Chile	1.738	**0,4%**	855	**49%**	883	**51%**
Colombia	15.256	**3,2%**	6.974	**46%**	8.282	**54%**
Ecuador	17.093	**3,6%**	8.993	**53%**	8.100	**47%**
Paraguay	3.011	**0,6%**	950	**32%**	2.061	**68%**
Perú	1.283	**0,3%**	585	**46%**	698	**54%**
Uruguay	2.453	**0,5%**	1.196	**49%**	1.257	**51%**
Venezuela	2.217	**0,5%**	909	**41%**	1.308	**59%**
Resto de América del Sur	3	**0,0%**	1	**33%**	2	**67%**

Tabla 4 (continuación)

	Total	% sobre el total de extranjeros	Distribución por sexos			
			Varones		Mujeres	
Países Asiáticos	**14.932**	**3,2%**	**9.117**	**61%**	**5.815**	**39%**
Arabia Saudí	5	**0,0%**	4	**80%**	1	**20%**
Bangladesh	190	**0,0%**	161	**85%**	29	**15%**
China	8.176	**1,7%**	4.409	**54%**	3.767	**46%**
Corea (del Sur)	79	**0,0%**	25	**32%**	54	**68%**
Filipinas	222	**0,0%**	64	**29%**	158	**71%**
India	1.610	**0,3%**	1.221	**76%**	389	**24%**
Indonesia	47	**0,0%**	21	**45%**	26	**55%**
Irán	242	**0,1%**	130	**54%**	112	**46%**
Iraq	40	**0,0%**	27	**68%**	13	**33%**
Israel	46	**0,0%**	31	**67%**	15	**33%**
Japón	139	**0,0%**	38	**27%**	101	**73%**
Jordania	49	**0,0%**	26	**53%**	23	**47%**
Kazajstán	227	**0,0%**	102	**45%**	125	**55%**
Líbano	77	**0,0%**	44	**57%**	33	**43%**
Nepal	351	**0,1%**	258	**74%**	93	**26%**
Pakistán	3.022	**0,6%**	2.387	**79%**	635	**21%**
Siria	79	**0,0%**	46	**58%**	33	**42%**
Tailandia	80	**0,0%**	11	**14%**	69	**86%**
Vietnam	22	**0,0%**	9	**41%**	13	**59%**
Resto de Asia	229	**0,0%**	103	**45%**	126	**55%**
Oceanía	**92**	**0,0%**	**47**	**51%**	**55**	**60%**
Australia	73	**0,0%**	29	**40%**	44	**60%**
Nueva Zelanda	25	**0,0%**	16	**64%**	9	**36%**
Resto de Oceanía	4	**0,0%**	2	**50%**	2	**50%**
Apátridas	**28**	**0,0%**	**23**	**82%**	**5**	**18%**

Fuente: INE. Avance del padrón 1/1/2012. Datos provisionales.